Az Egységes Országos Térképrendszer (EOTR)
1:100 000 méretarányú térképsorozat szelvényhálója

Adatforrás: Földmérési és Távérzékelési Intézet (FÖMI)

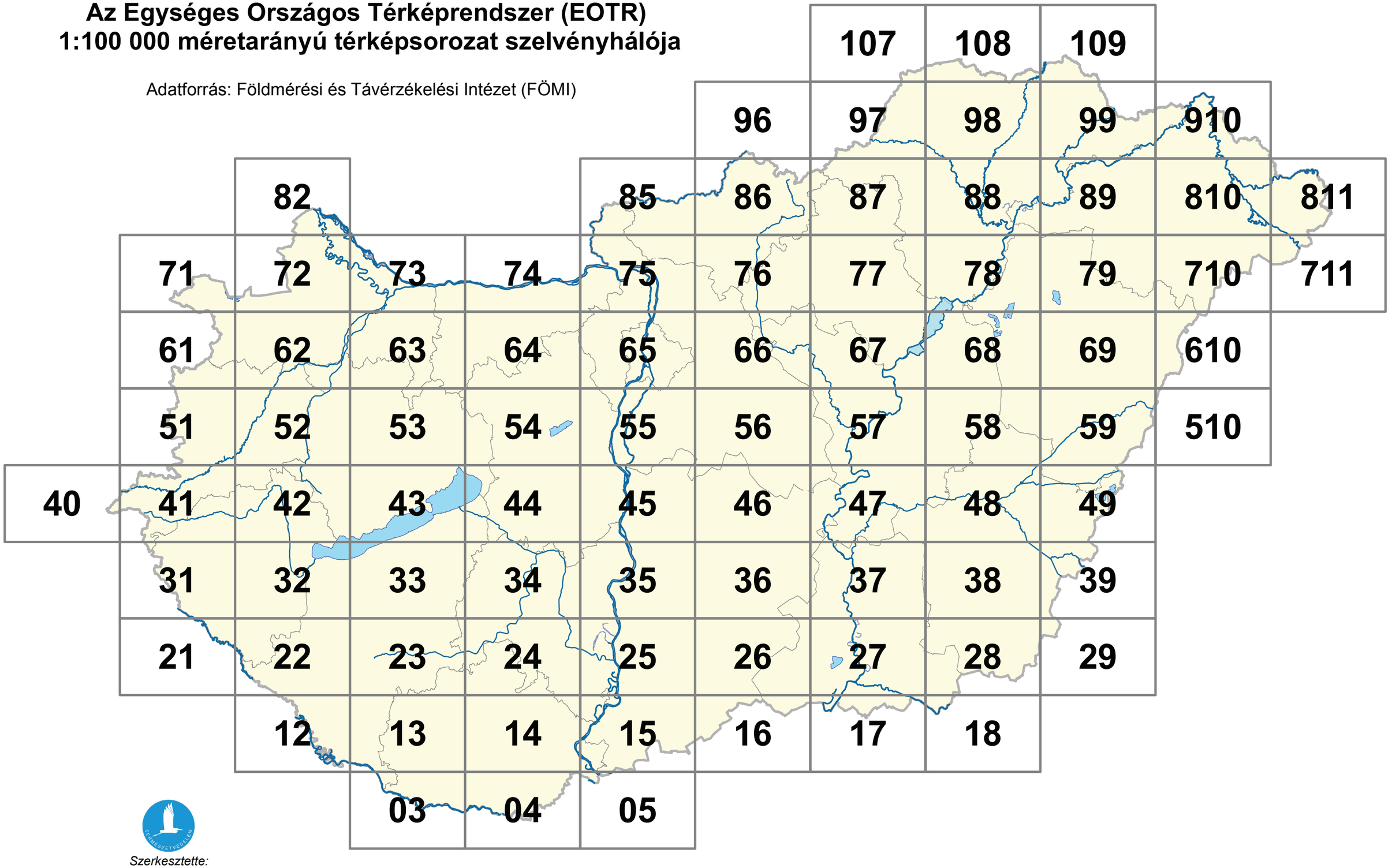

Szerkesztette:
Vidékfejlesztési Minisztérium, Természetmegőrzési Főosztály
2013.

Különleges madárvédelmi területek

EOTR 3. szelvény

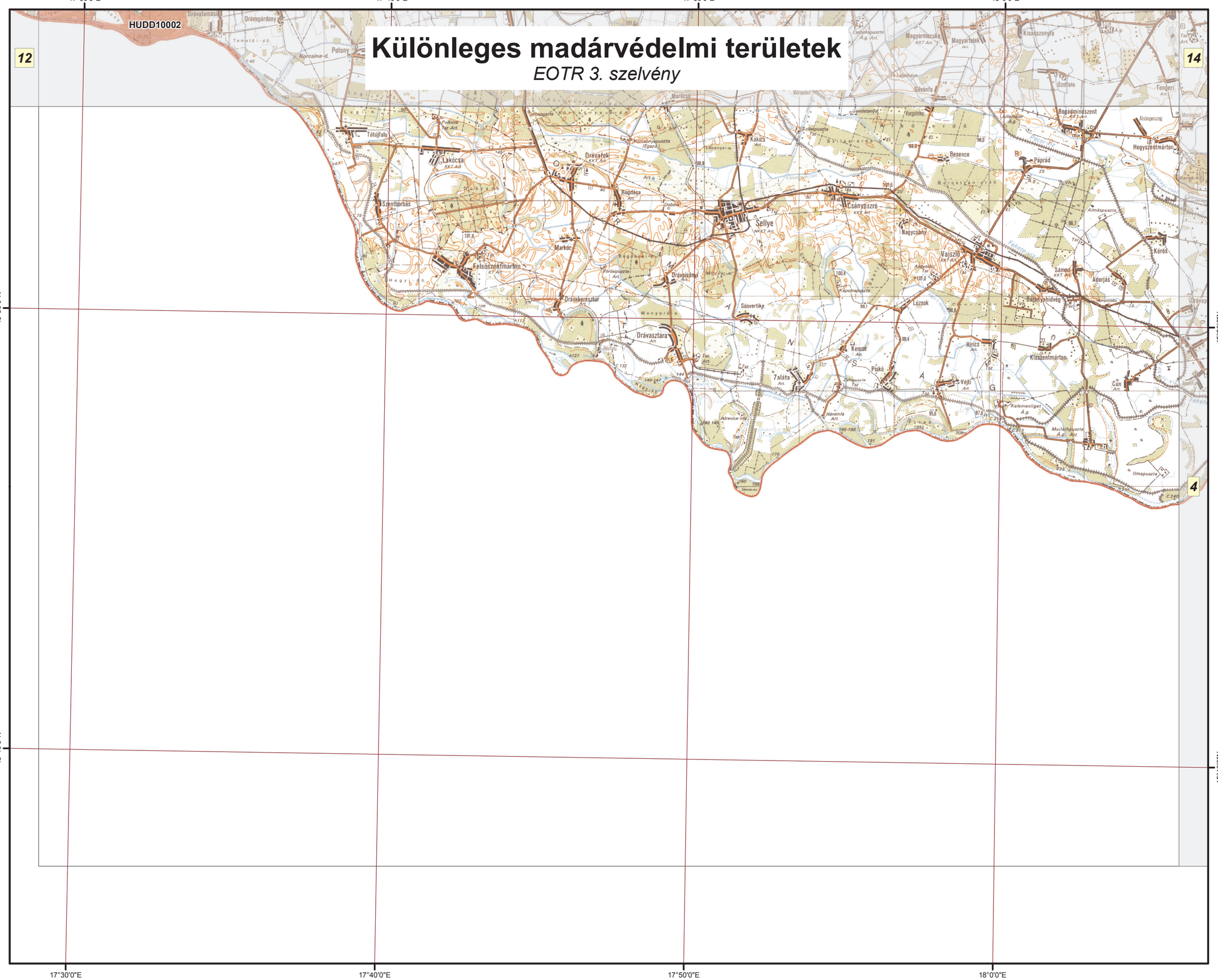

Jelmagyarázat

Különleges madárvédelmi területek

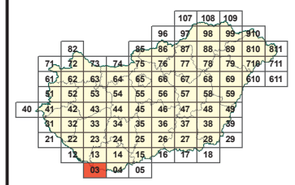

Az adatok tájékoztató jellegűek.

M 1:145 000

É

0 1 2 3 4 km

A méretarányszám kizárólag fekvő A3-as lapméret esetén értendő. Az aránymérték a térképlap méretének aránytartó változása után is használható.

A térkép szelvényezés alapja az EOTR 1:100 000 méretarányú szelvényháló.

Vetületi rendszer:
Egységes Országos Vetület
Koordinátahálózat: WGS84

A GPS (WGS84) koordináták a PDF formátumú térképen Adobe 9 (vagy magasabb) verziószámú Reader ill. Professional szoftverekkel tizedes fokokban azonosíthatók.

Adatforrás:
Földmérési és Távérzékelési Intézet;
Környezetvédelmi és Vízügyi Minisztérium,
Nemzeti Környezeti Térinformatikai Rendszer

Szerkesztette:
Környezetvédelmi és Vízügyi Minisztérium,
GRID Budapest,
2009. december

Különleges madárvédelmi területek

EOTR 4. szelvény

18°10'0"E 18°20'0"E 18°30'0"E 18°40'0"E

45°50'0"N 45°40'0"N

13 15 3 5

HUDD10004

Jelmagyarázat

Különleges madárvédelmi területek

HUDD10004 Béda-Karapancsa

Az adatok tájékoztató jellegűek.

M 1:145 000

É

0 1 2 3 4 km

A méretarányszám kizárólag fekvő A3-as lapméret esetén értendő. Az arányérték a térképlap méretének aránytartó változása után is használható.

A térkép szelvényezés alapja az EOTR 1:100 000 méretarányú szelvényháló.

Vetületi rendszer:
Egységes Országos Vetület
Koordinátahálózat: WGS84

A GPS (WGS84) koordináták a PDF formátumú térképen Adobe 9 (vagy magasabb) verziószámú Reader ill. Professional szoftverekkel tizedes fokokban azonosíthatók.

Adatforrás:
Földmérési és Távérzékelési Intézet;
Környezetvédelmi és Vízügyi Minisztérium,
Nemzeti Környezeti Térinformatikai Rendszer

Szerkesztette:
Környezetvédelmi és Vízügyi Minisztérium,
GRID Budapest,
2009. december

Különleges madárvédelmi területek

EOTR 5. szelvény

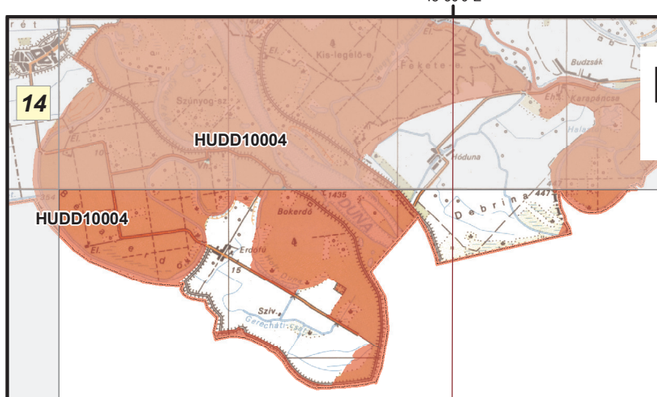

18°50'0"E
19°0'0"E
19°10'0"E
19°20'0"E
45°50'0"N
45°40'0"N
14
16
4

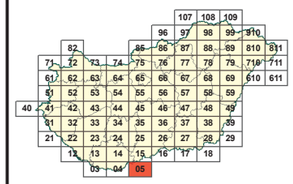

Jelmagyarázat

Különleges madárvédelmi területek

HUDD10004 Béda-Karapancsa

Az adatok tájékoztató jellegűek.

M 1:145 000

É

0 1 2 3 4 km

A méretarányszám kizárólag fekvő A3-as lapméret esetén értendő. Az aránymérték a térképlap méretének aránytartó változása után is használható.

A térkép szelvényezés alapja az EOTR 1:100 000 méretarányú szelvényháló.

Vetületi rendszer:
Egységes Országos Vetület
Koordinátahálózat: WGS84

A GPS (WGS84) koordináták a PDF formátumú térképen Adobe 9 (vagy magasabb) verziószámú Reader ill. Professional szoftverekkel tizedes fokokban azonosíthatók.

Adatforrás:
Földmérési és Távérzékelési Intézet;
Környezetvédelmi és Vízügyi Minisztérium,
Nemzeti Környezeti Térinformatikai Rendszer

Szerkesztette:
Környezetvédelmi és Vízügyi Minisztérium,
GRID Budapest,
2009. december

Különleges madárvédelmi területek

EOTR 12. szelvény

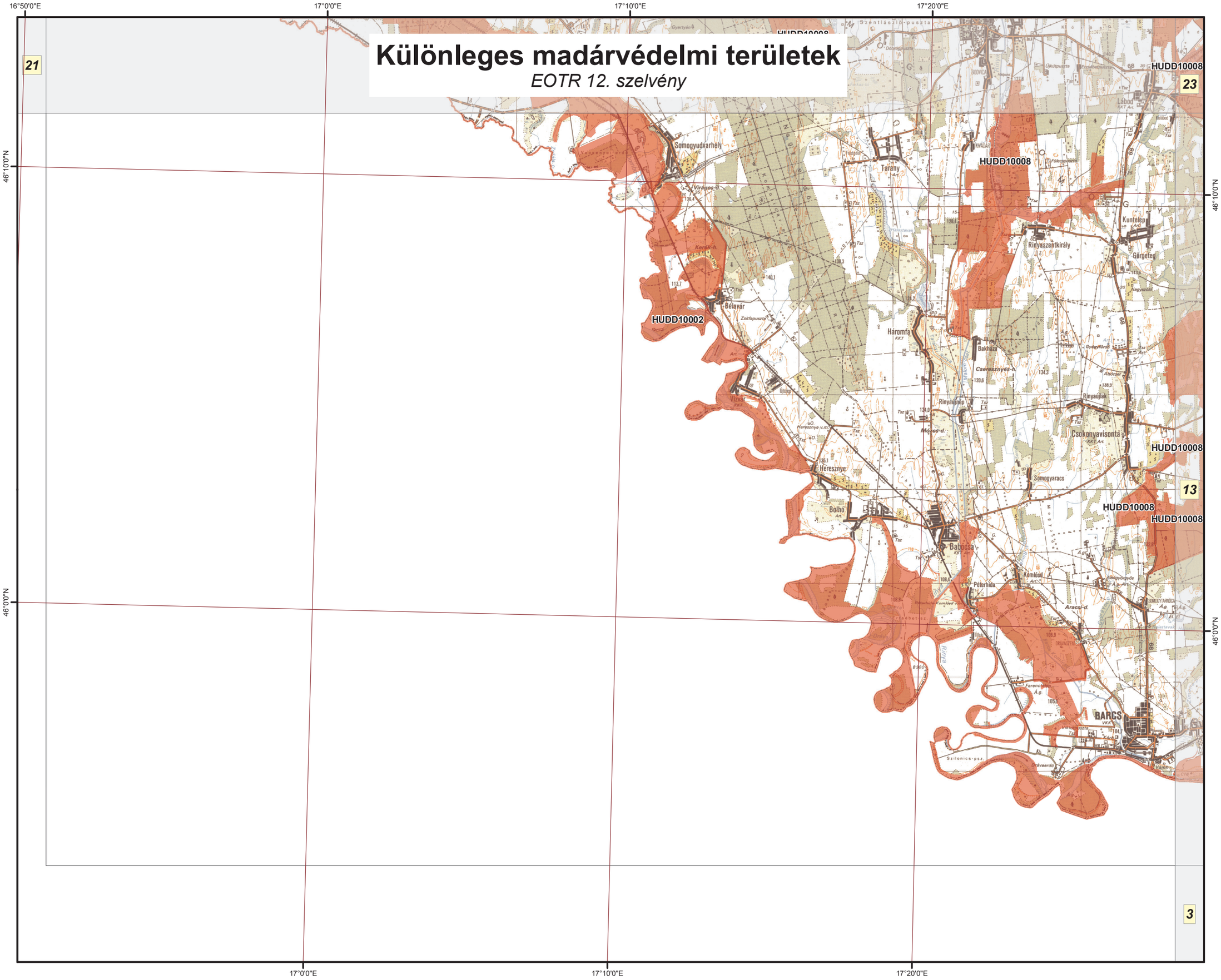

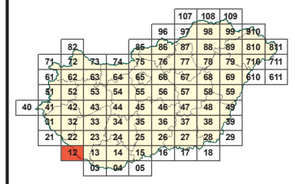

Jelmagyarázat

Különleges madárvédelmi területek

HUDD10008 Belső-Somogy
HUDD10002 Nyugat-Dráva

Az adatok tájékoztató jellegűek.

M 1:145 000

É

0 1 2 3 4 km

A méretarányszám kizárólag fekvő A3-as lapméret esetén értendő. Az aránymérték a térképlap méretének aránytartó változása után is használható.

A térkép szelvényezés alapja az EOTR 1:100 000 méretarányú szelvényháló.

Vetületi rendszer:
Egységes Országos Vetület
Koordinátahálózat: WGS84

A GPS (WGS84) koordináták a PDF formátumú térképen Adobe 9 (vagy magasabb) verziószámú Reader ill. Professional szoftverekkel tizedes fokokban azonosíthatók.

Adatforrás:
Földmérési és Távérzékelési Intézet;
Környezetvédelmi és Vízügyi Minisztérium,
Nemzeti Környezeti Térinformatikai Rendszer

Szerkesztette:
Környezetvédelmi és Vízügyi Minisztérium,
GRID Budapest,
2009. december

Különleges madárvédelmi területek

EOTR 13. szelvény

17°30'0"E 17°40'0"E 17°50'0"E 18°0'0"E

46°10'0"N 46°0'0"N

HUDD10008 HUDD10013 HUDD10007 HUDD10002

Jelmagyarázat

Különleges madárvédelmi területek

HUDD10008 Belső-Somogy
HUDD10007 Mecsek
HUDD10002 Nyugat-Dráva
HUDD10013 Zselic

Az adatok tájékoztató jellegűek.

M 1:145 000

É

0 1 2 3 4 km

A méretarányszám kizárólag fekvő A3-as lapméret esetén értendő. Az arányérték a térképlap méretének aránytartó változása után is használható.

A térkép szelvényezés alapja az EOTR 1:100 000 méretarányú szelvényháló.

Vetületi rendszer:
Egységes Országos Vetület
Koordinátahálózat: WGS84

A GPS (WGS84) koordinátákat a PDF formátumú térképen Adobe 9 (vagy magasabb) verziószámú Reader ill. Professional szoftverekkel tizedes fokokban azonosíthatók.

Adatforrás:
Földmérési és Távérzékelési Intézet;
Környezetvédelmi és Vízügyi Minisztérium,
Nemzeti Környezeti Térinformatikai Rendszer

Szerkesztette:
Környezetvédelmi és Vízügyi Minisztérium,
GRID Budapest,
2009. december

Különleges madárvédelmi területek

EOTR 14. szelvény

18°10'0"E 18°20'0"E 18°30'0"E 18°40'0"E

46°10'0"N 46°0'0"N

HUDD10007 HUDD10007 HUDD10007 HUDD10007

HUDD10003 HUDD10003 HUDD10004 HUDD10004 HUDD10004 HUDD10004

Jelmagyarázat

Különleges madárvédelmi területek

HUDD10004 Béda-Karapancsa
HUDD10003 Gemenc
HUDD10007 Mecsek

Az adatok tájékoztató jellegűek.

M 1:145 000

É

0 1 2 3 4 km

A méretarányszám kizárólag fekvő A3-as lapméret esetén értendő. Az arányérték a térképlap méretének aránytartó változása után is használható.

A térkép szelvényezés alapja az EOTR 1:100 000 méretarányú szelvényháló.

Vetületi rendszer:
Egységes Országos Vetület
Koordinátahálózat: WGS84

A GPS (WGS84) koordináták a PDF formátumú térképen Adobe 9 (vagy magasabb) verziószámú Reader ill. Professional szoftverekkel tizedes fokokban azonosíthatók.

Adatforrás:
Földmérési és Távérzékelési Intézet;
Környezetvédelmi és Vízügyi Minisztérium,
Nemzeti Környezeti Térinformatikai Rendszer

Szerkesztette:
Környezetvédelmi és Vízügyi Minisztérium,
GRID Budapest,
2009. december

Különleges madárvédelmi területek

EOTR 15. szelvény

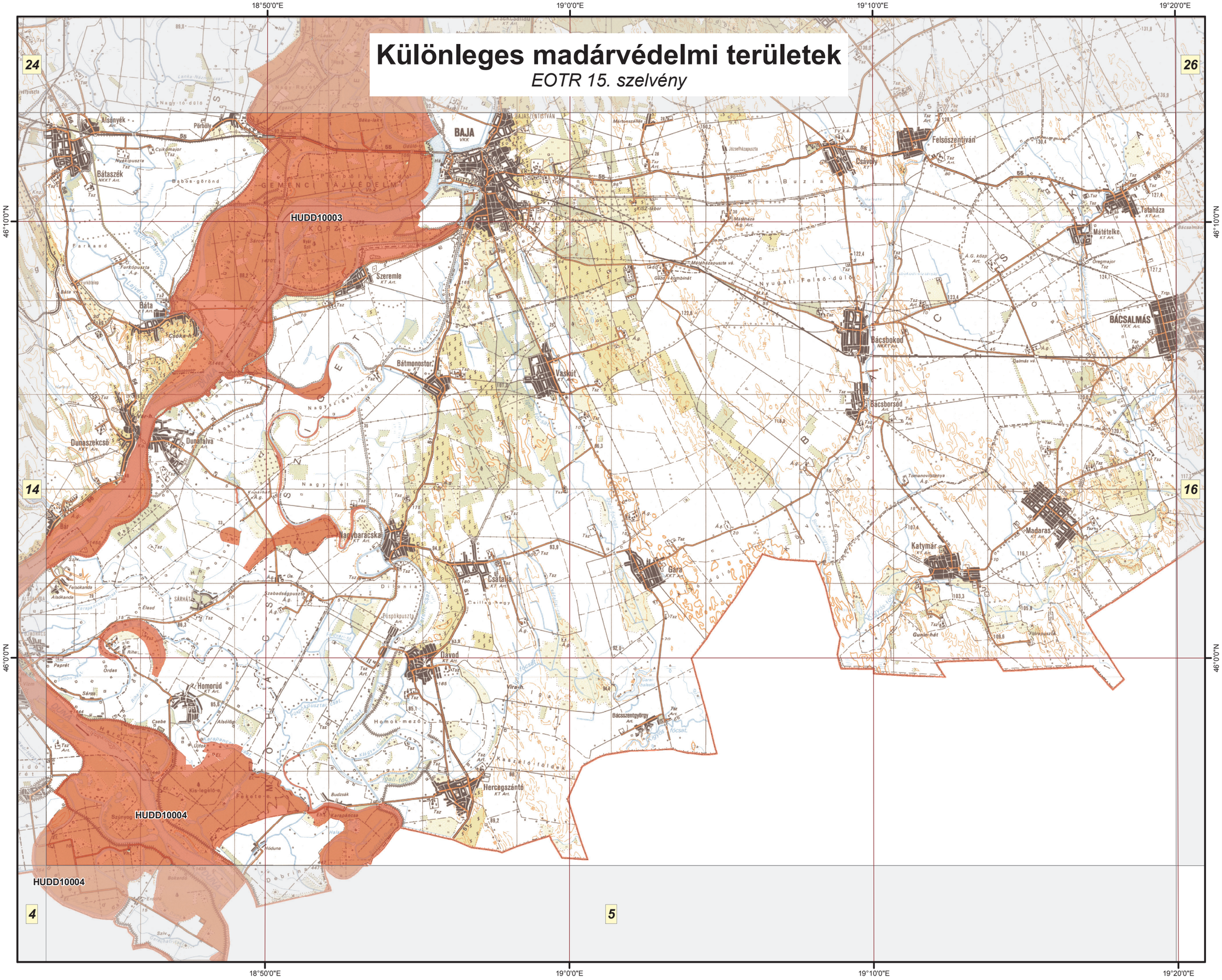

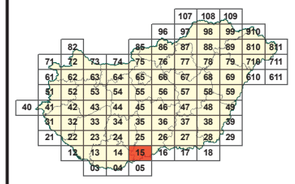

Jelmagyarázat

Különleges madárvédelmi területek

HUDD10004 Béda-Karapancsa
HUDD10003 Gemenc

Az adatok tájékoztató jellegűek.

M 1:145 000

É

0 1 2 3 4 km

A méretarányszám kizárólag fekvő A3-as lapméret esetén érvendő. Az arányméték a térképlap méretének aránytartó változása után is használható.

A térkép szelvényezés alapja az EOTR 1:100 000 méretarányú szelvényháló.

Vetületi rendszer:
Egységes Országos Vetület
Koordinátahálózat: WGS84

A GPS (WGS84) koordináták a PDF formátumú térképen Adobe 9 (vagy magasabb) verziószámú Reader ill. Professional szoftverekkel tizedes fokokban azonosíthatók.

Adatforrás:
Földmérési és Távérzékelési Intézet;
Környezetvédelmi és Vízügyi Minisztérium,
Nemzeti Környezeti Térinformatikai Rendszer

Szerkesztette:
Környezetvédelmi és Vízügyi Minisztérium,
GRID Budapest,
2009. december

Különleges madárvédelmi területek

EOTR 16. szelvény

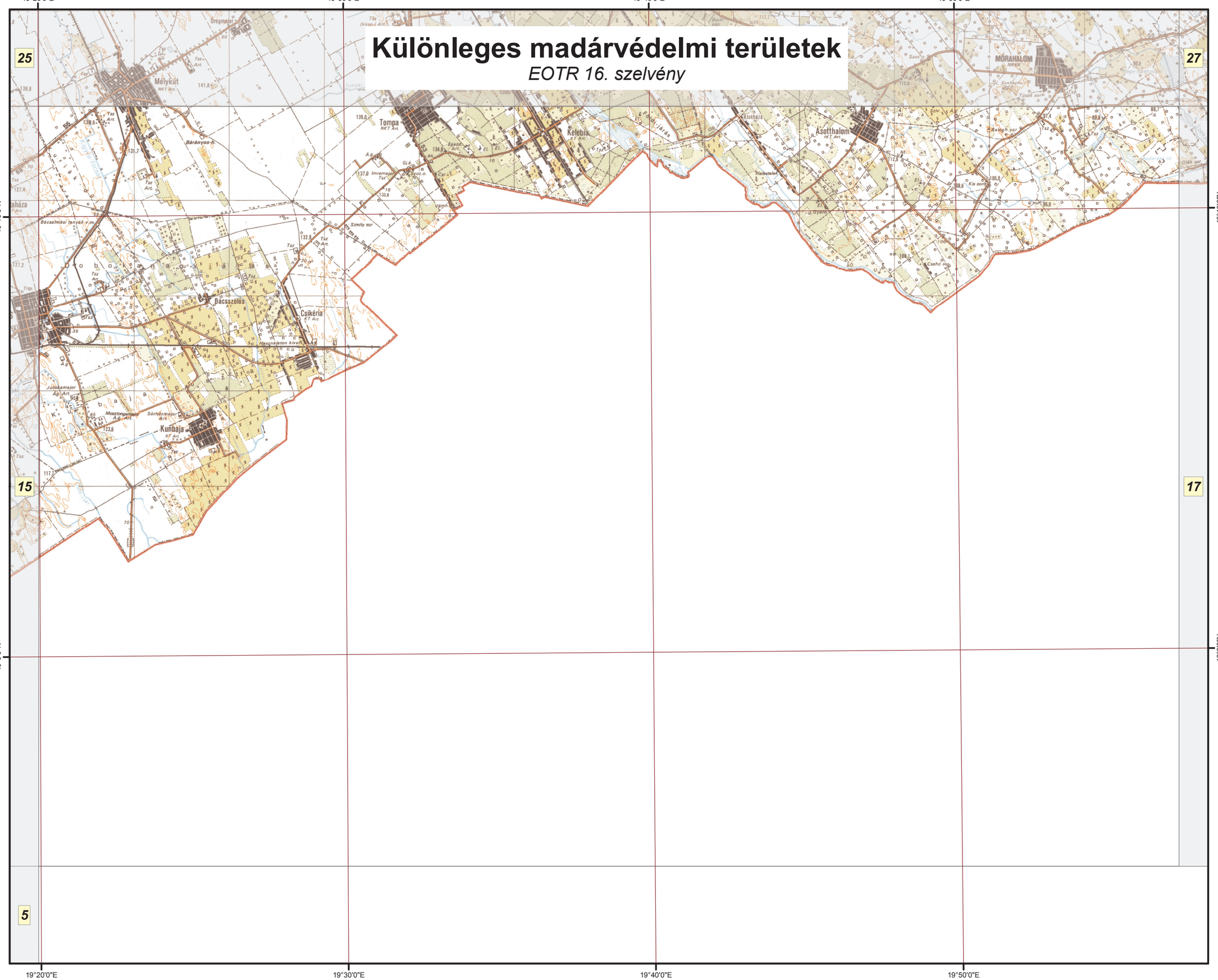

Jelmagyarázat

Különleges madárvédelmi területek

Az adatok tájékoztató jellegűek.

M 1:145 000

É

0 1 2 3 4 km

A méretarányszám kizárólag fekvő A3-as lapméret esetén értendő. Az aránymérték a térképlap méretének aránytartó változása után is használható.

A térkép szelvényezés alapja az EOTR 1:100 000 méretarányú szelvényháló.

Vetületi rendszer:
Egységes Országos Vetület
Koordinátahálózat: WGS84

A GPS (WGS84) koordináták a PDF formátumú térképen Adobe 9 (vagy magasabb) verziószámú Reader ill. Professional szoftverekkel tizedes fokokban azonosíthatók.

Adatforrás:
Földmérési és Távérzékelési Intézet;
Környezetvédelmi és Vízügyi Minisztérium,
Nemzeti Környezeti Térinformatikai Rendszer

Szerkesztette:
Környezetvédelmi és Vízügyi Minisztérium,
GRID Budapest,
2009. december

Különleges madárvédelmi területek

EOTR 17. szelvény

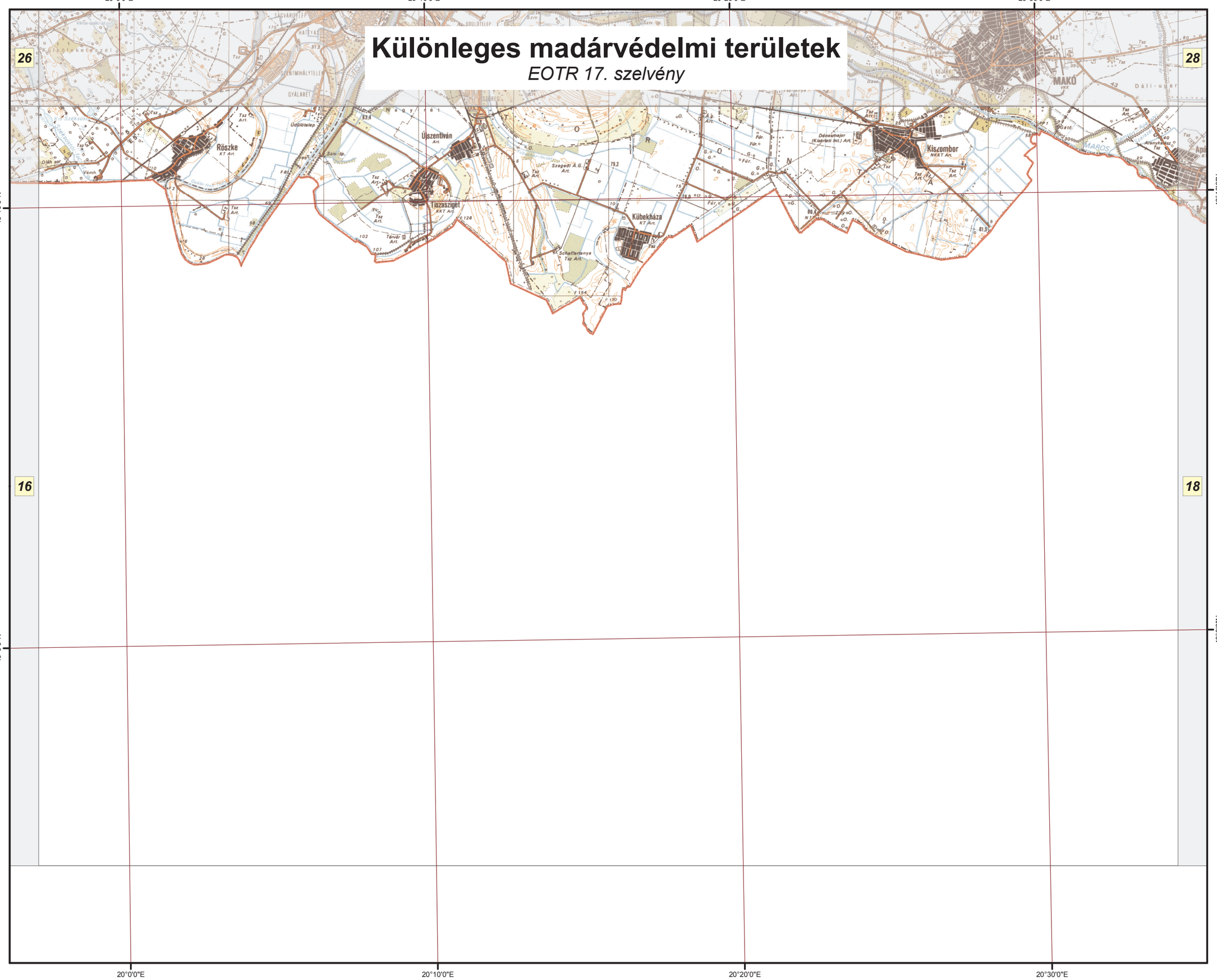

Jelmagyarázat

Különleges madárvédelmi területek

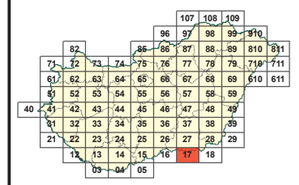

Az adatok tájékoztató jellegűek.

M 1:145 000

É

0 1 2 3 4 km

A méretarányszám kizárólag fekvő A3-as lapméret esetén értendő. Az aránymérték a térképlap méretének aránytartó változása után is használható.

A térkép szelvényezés alapja az EOTR 1:100 000 méretarányú szelvényháló.

Vetületi rendszer:
Egységes Országos Vetület
Koordinátahálózat: WGS84

A GPS (WGS84) koordináták a PDF formátumú térképen Adobe 9 (vagy magasabb) verziószámú Reader ill. Professional szoftverekkel tizedes fokokban azonosíthatók.

Adatforrás:
Földmérési és Távérzékelési Intézet;
Környezetvédelmi és Vízügyi Minisztérium,
Nemzeti Környezeti Térinformatikai Rendszer

Szerkesztette:
Környezetvédelmi és Vízügyi Minisztérium,
GRID Budapest,
2009. december

Különleges madárvédelmi területek

EOTR 18. szelvény

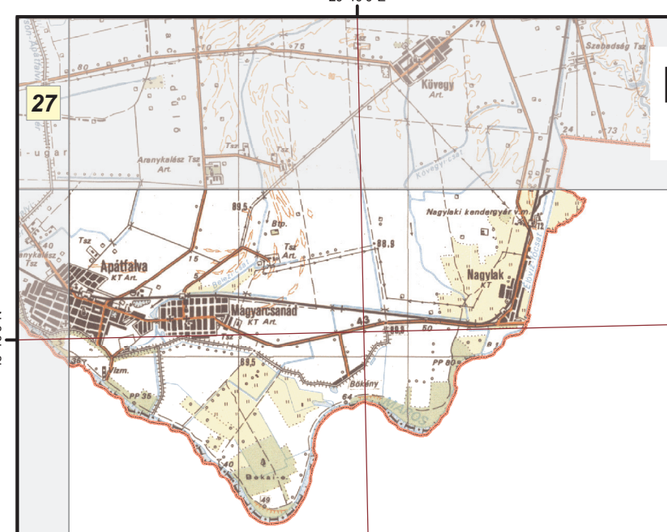
Apátfalva
KT Art.
Magyarcsanád
KT Art.
Nagylak
KT
Nagylaki kendergyár Vm.
Küvegy
Art.
Szabadság Tsz
Aranykalász Tsz
Art.
Bokány
Bokány
Tsz
Art.
Bp.
Tsz
Art.
Tsz
Art.
Tsz
Art

Különleges madárvédelmi területek

EOTR 21. szelvény

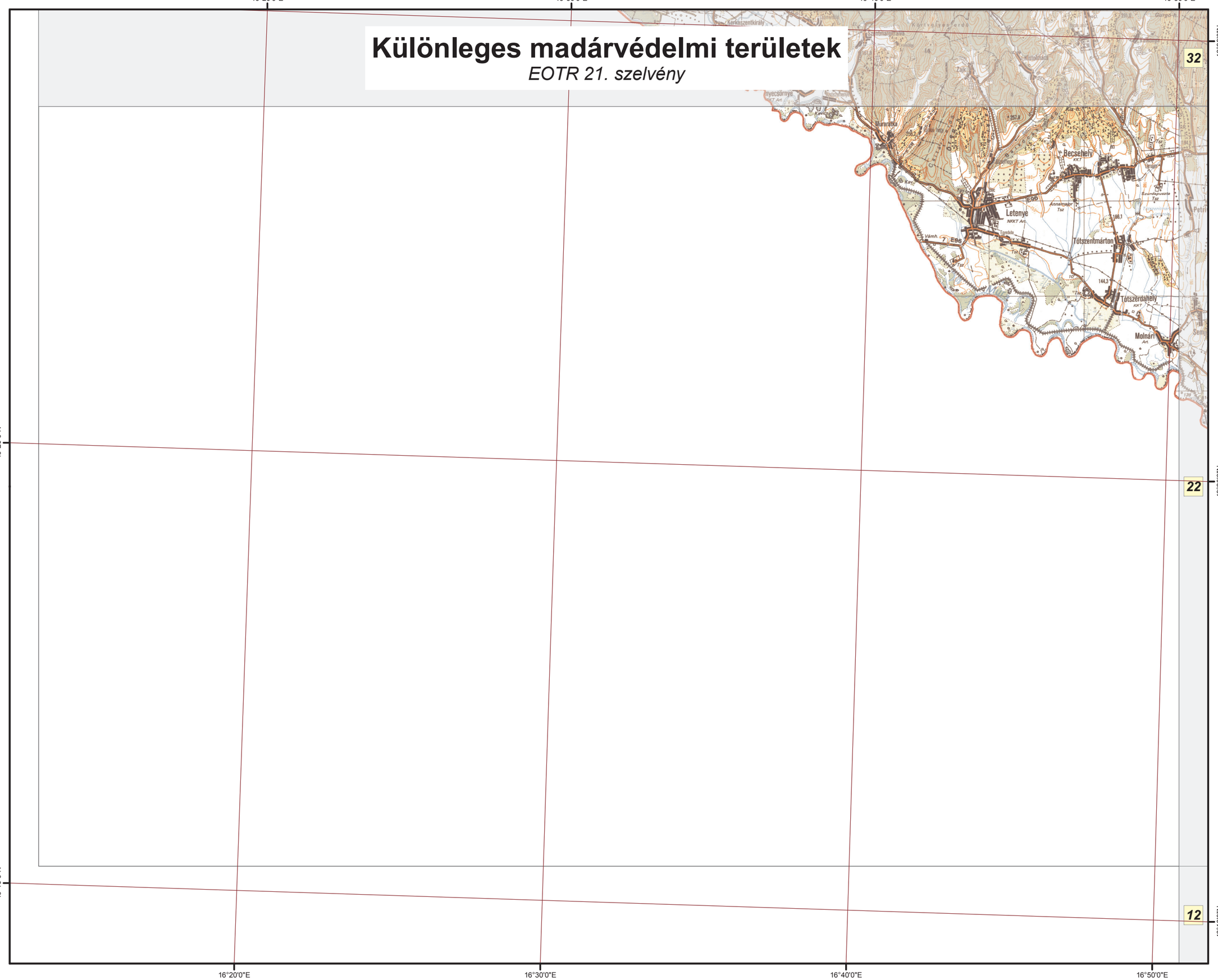

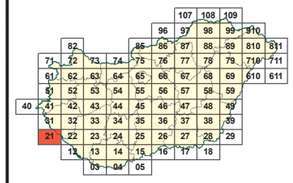

Jelmagyarázat

Különleges madárvédelmi területek

Az adatok tájékoztató jellegűek.

M 1:145 000

É

0 1 2 3 4 km

A méretarányszám kizárólag fekvő A3-as lapméret esetén értendő. Az aránymérték a térképlap méretének aránytartó változása után is használható.

A térkép szelvényezés alapja az EOTR 1:100 000 méretarányú szelvényháló.

Vetületi rendszer:
Egységes Országos Vetület
Koordinátahálózat: WGS84

A GPS (WGS84) koordináták a PDF formátumú térképen Adobe 9 (vagy magasabb) verziószámú Reader ill. Professional szoftverekkel tizedes fokokban azonosíthatók.

Adatforrás:
Földmérési és Távérzékelési Intézet;
Környezetvédelmi és Vízügyi Minisztérium,
Nemzeti Környezeti Térinformatikai Rendszer

Szerkesztette:
Környezetvédelmi és Vízügyi Minisztérium,
GRID Budapest,
2009. december

Különleges madárvédelmi területek

EOTR 22. szelvény

16°50'0"E 17°0'0"E 17°10'0"E 17°20'0"E

46°30'0"N 46°20'0"N 46°10'0"N

31 33 21 23 12 13

HUBF10001 HUDD10002 HUDD10008

Jelmagyarázat

Különleges madárvédelmi területek

HUDD10008 Belső-Somogy
HUBF10001 Mórichelyi-halastavak
HUDD10002 Nyugat-Dráva

Az adatok tájékoztató jellegűek.

M 1:145 000

É

0 1 2 3 4 km

A méretarányszám kizárólag fekvő A3-as lapméret esetén értendő. Az aránymérték a térképlap méretének aránytartó változása után is használható.

A térkép szelvényezés alapja az EOTR 1:100 000 méretarányú szelvényháló.

Vetületi rendszer:
Egységes Országos Vetület
Koordinátahálózat: WGS84

A GPS (WGS84) koordináták a PDF formátumú térképen Adobe 9 (vagy magasabb) verziószámú Reader ill. Professional szoftverekkel tizedes fokokban azonosíthatók.

Adatforrás:
Földmérési és Távérzékelési Intézet;
Környezetvédelmi és Vízügyi Minisztérium,
Nemzeti Környezeti Térinformatikai Rendszer

Szerkesztette:
Környezetvédelmi és Vízügyi Minisztérium,
GRID Budapest,
2009. december

Különleges madárvédelmi területek

EOTR 23. szelvény

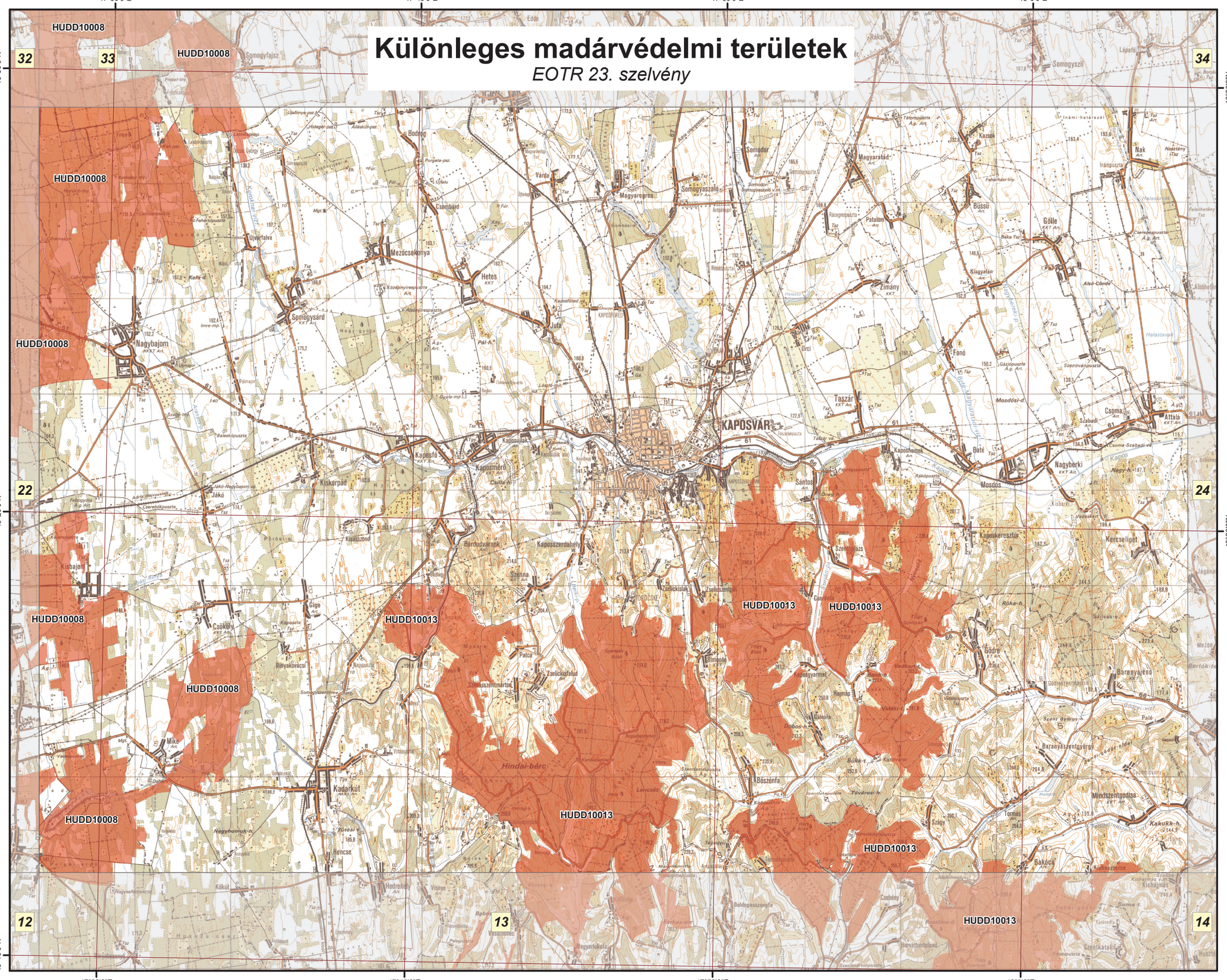

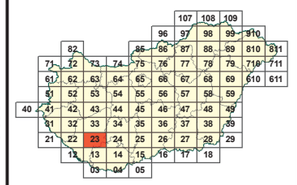

Jelmagyarázat

Különleges madárvédelmi területek

HUDD10008 Belső-Somogy
HUDD10013 Zselic

Az adatok tájékoztató jellegűek.

M 1:145 000

É

0 1 2 3 4 km

A méretarányszám kizárólag fekvő A3-as lapméret esetén értendő. Az aránymérték a térképlap méretének aránytartó változása után is használható.

A térkép szelvényezés alapja az EOTR 1:100 000 méretarányú szelvényháló.

Vetületi rendszer:
Egységes Országos Vetület
Koordinátahálózat: WGS84

A GPS (WGS84) koordináták a PDF formátumú térképen Adobe 9 (vagy magasabb) verziószámú Reader ill. Professional szoftverekkel tizedes fokokban azonosíthatók.

Adatforrás:
Földmérési és Távérzékelési Intézet;
Környezetvédelmi és Vízügyi Minisztérium,
Nemzeti Környezeti Térinformatikai Rendszer

Szerkesztette:
Környezetvédelmi és Vízügyi Minisztérium,
GRID Budapest,
2009. december

Különleges madárvédelmi területek

EOTR 24. szelvény

18°10'0"E 18°20'0"E 18°30'0"E 18°40'0"E

46°30'0"N 46°20'0"N

33 35 23 25 13 14 15

HUDD10007 HUDD10007 HUDD10007

Jelmagyarázat

Különleges madárvédelmi területek

HUDD10007 Mecsek

Az adatok tájékoztató jellegűek.

M 1:145 000

É

0 1 2 3 4 km

A méretarányszám kizárólag fekvő A3-as lapméret esetén értendő. Az aránymérték a térképlap méretének aránytartó változása után is használható.

A térkép szelvényezés alapja az EOTR 1:100 000 méretarányú szelvényháló.

Vetületi rendszer:
Egységes Országos Vetület
Koordinátahálózat: WGS84

A GPS (WGS84) koordináták a PDF formátumú térképen Adobe 9 (vagy magasabb) verziószámú Reader ill. Professional szoftverekkel tizedes fokokban azonosíthatók.

Adatforrás:
Földmérési és Távérzékelési Intézet;
Környezetvédelmi és Vízügyi Minisztérium,
Nemzeti Környezeti Térinformatikai Rendszer

Szerkesztette:
Környezetvédelmi és Vízügyi Minisztérium,
GRID Budapest,
2009. december

Különleges madárvédelmi területek

EOTR 25. szelvény

18°50'0"E 19°0'0"E 19°10'0"E 19°20'0"E

46°30'0"N 46°20'0"N

34 36 24 26 14 15 16

HUDD10003

Jelmagyarázat

Különleges madárvédelmi területek

HUDD10003 Gemenc

Az adatok tájékoztató jellegűek.

M 1:145 000

É

0 1 2 3 4 km

A méretarányszám kizárólag fekvő A3-as lapméret esetén értendő. Az arányérték a térképlap méretének aránytartó változása után is használható.

A térkép szelvényezés alapja az EOTR 1:100 000 méretarányú szelvényháló.

Vetületi rendszer:
Egységes Országos Vetület
Koordinátahálózat: WGS84

A GPS (WGS84) koordinátáknak a PDF formátumú térképen Adobe 9 (vagy magasabb) verziószámú Reader ill. Professional szoftverekkel tizedes fokokban azonosíthatók.

Adatforrás:
Földmérési és Távérzékelési Intézet;
Környezetvédelmi és Vízügyi Minisztérium,
Nemzeti Környezeti Térinformatikai Rendszer

Szerkesztette:
Környezetvédelmi és Vízügyi Minisztérium,
GRID Budapest,
2009. december

Különleges madárvédelmi területek

EOTR 26. szelvény

19°20'0"E 19°30'0"E 19°40'0"E 19°50'0"E

46°30'0"N 46°20'0"N

35 37 25 27 15 16 17

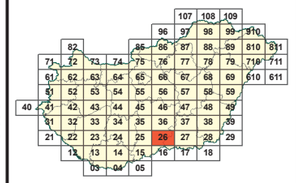

Jelmagyarázat

Különleges madárvédelmi területek

HUKN10008 Balástya-Szatymaz környéki homokvidék

Az adatok tájékoztató jellegűek.

M 1:145 000

É

km
0 1 2 3 4

A méretarányszám kizárólag fekvő A3-as lapméret esetén értendő. Az arányérték a térképlap méretének aránytartó változása után is használható.

A térkép szelvényezés alapja az EOTR 1:100 000 méretarányú szelvényháló.

Vetületi rendszer:
Egységes Országos Vetület
Koordinátahálózat: WGS84

A GPS (WGS84) koordinátáka a PDF formátumú térképen Adobe 9 (vagy magasabb) verziószámú Reader ill. Professional szoftverekkel tizedes fokokban azonosíthatók.

Adatforrás:
Földmérési és Távérzékelési Intézet;
Környezetvédelmi és Vízügyi Minisztérium,
Nemzeti Környezeti Térinformatikai Rendszer

Szerkesztette:
Környezetvédelmi és Vízügyi Minisztérium,
GRID Budapest,
2009. december

Különleges madárvédelmi területek

EOTR 27. szelvény

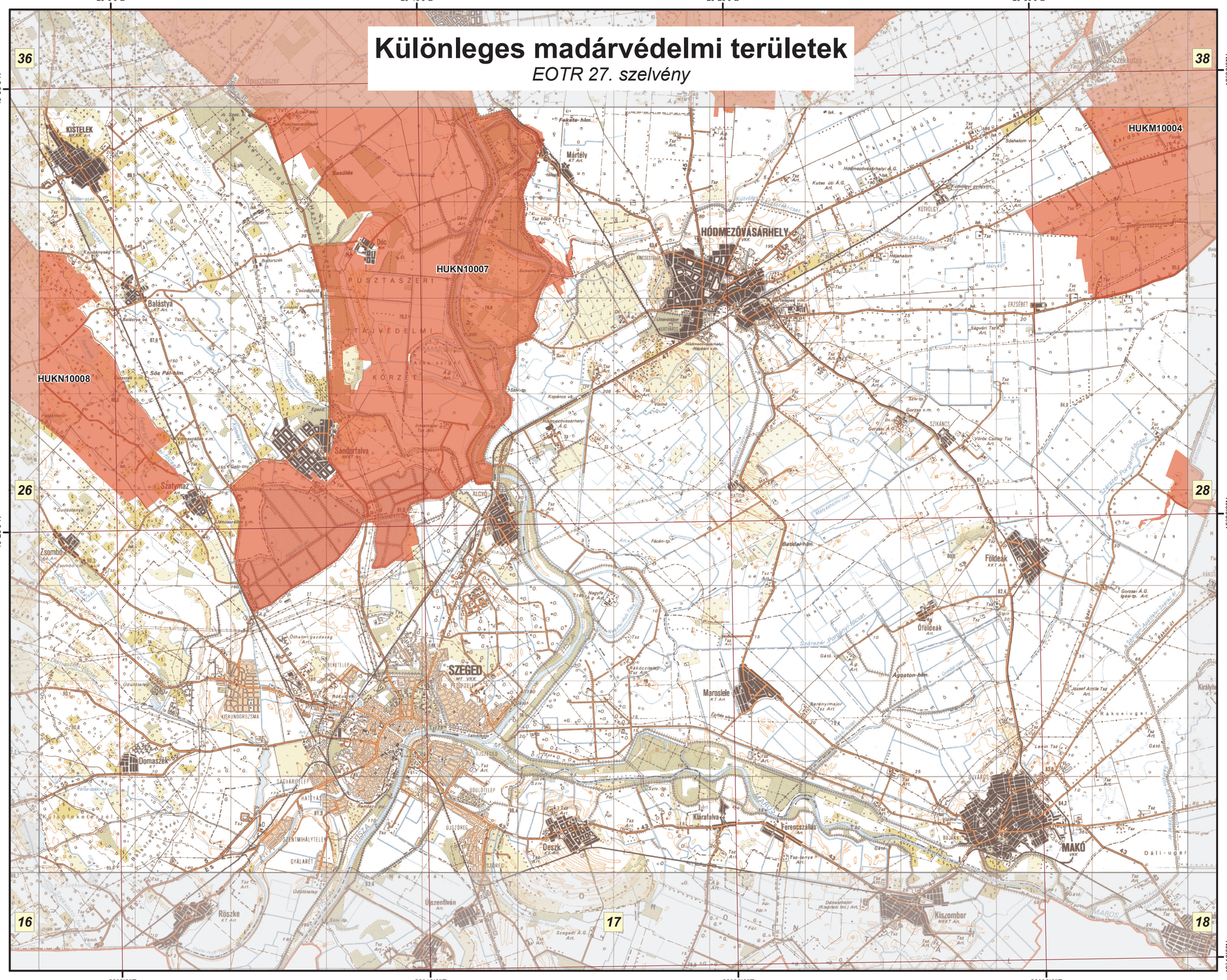

Jelmagyarázat

Különleges madárvédelmi területek

HUKN10007 Alsó-Tiszavölgy
HUKN10008 Balástya-Szatymaz környéki homokvidék
HUKN10004 Vásárhelyi- és Csanádi-puszták

Az adatok tájékoztató jellegűek.

M 1:145 000

É

0 1 2 3 4 km

A méretarányszám kizárólag fekvő A3-as lapméret esetén értendő. Az aránymérték a térképlap méretének aránytartó változása után is használható.

A térkép szelvényezés alapja az EOTR 1:100 000 méretarányú szelvényháló.

Vetületi rendszer:
Egységes Országos Vetület
Koordinátahálózat: WGS84

A GPS (WGS84) koordináták a PDF formátumú térképen Adobe 9 (vagy magasabb) verziószámú Reader ill. Professional szoftverekkel tizedes fokokban azonosíthatók.

Adatforrás:
Földmérési és Távérzékelési Intézet;
Környezetvédelmi és Vízügyi Minisztérium,
Nemzeti Környezeti Térinformatikai Rendszer

Szerkesztette:
Környezetvédelmi és Vízügyi Minisztérium,
GRID Budapest,
2009. december

Különleges madárvédelmi területek

EOTR 28. szelvény

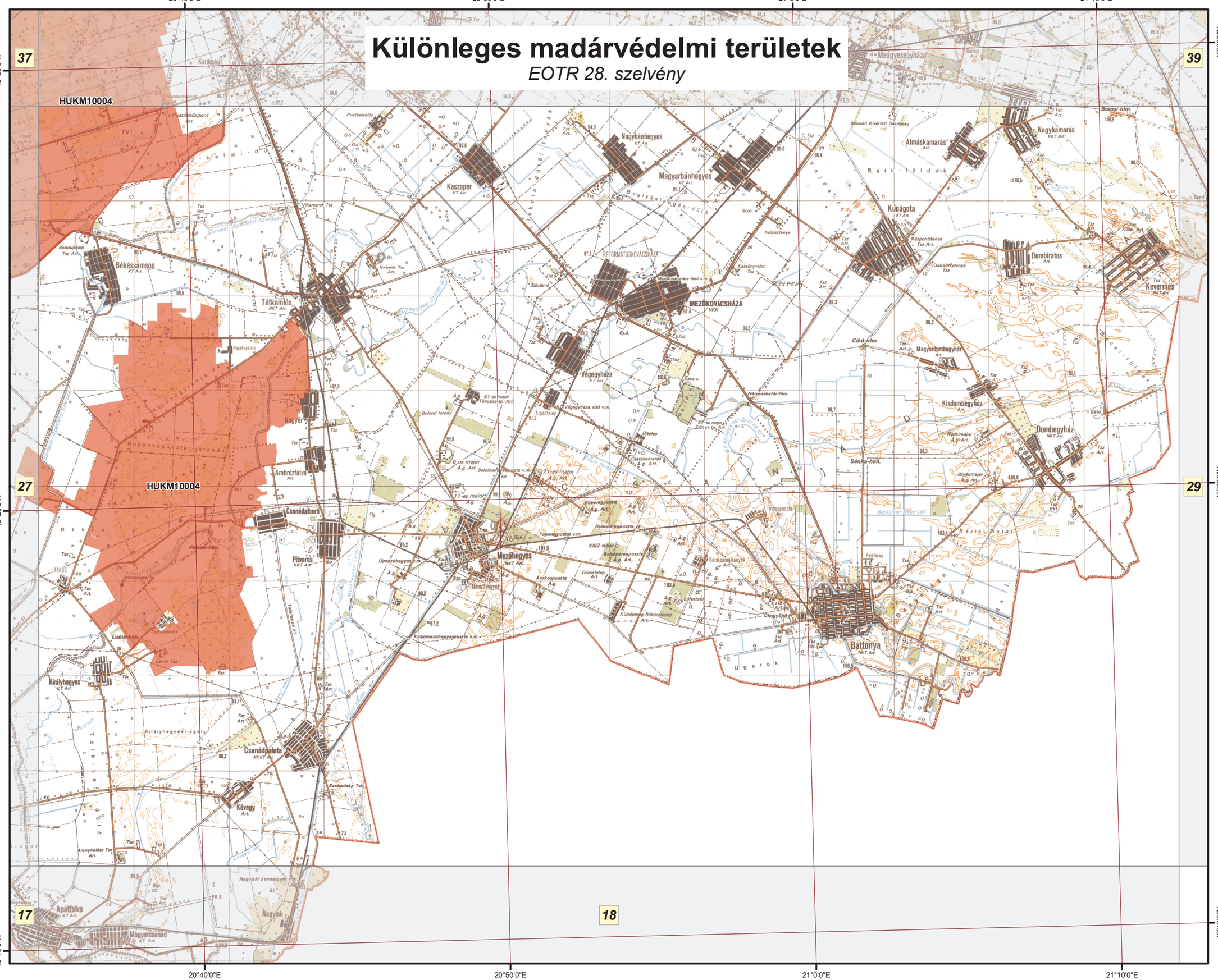
20°40'0"E
20°50'0"E
21°0'0"E
21°10'0"E
46°30'0"N
46°20'0"N
46°10'0"N
37
39
27
29
17
18
HUKM10004
HUKM10004
Békéssámson
Tótkomlós
Kaszaper
Nagybánhegyes
Magyarbánhegyes
MEZŐKOVÁCSHÁZA
Végegyháza
Medgyesegyháza
Almáskamarás
Nagykamarás
Kunágota
Dombiratos
Kevermes
Magyardombegyház
Kisdombegyház
Dombegyház
Battonya
Csanádalberti
Csanádpalota
Mezőhegyes
Pitvaros
Kövegy
Királyhegyes
Apátfalva
Magyarcsanád
Nagylak
Ambrózfalva
Nagyér
Pusztaközpont
Pusztaszólós
Nagyképáncs
Kopáncspusztai-tarand
Fekete-hím
Lúdui-hím
Cikó-hím
Harmashatár-hím
Sánka-hím
Botosi-hím
Battonyai-Nagy-csat
Ugarok
Ráth-földek
Királyhegyesi-ugar
Aranykalász Tsz
Lenin Tsz
Szabadság Tsz
Jakabffytanya
Központitanya
Telbisztanya
Katalinmajor
Nyékimajor
Istvánmajor
Ürmösmajor
Ürmöspuszta
Tompapuszta
Dózsatelep
Arokospuszta
Pőreg-puszta
Belsőperegpuszta
Külsőperegpuszta
Ürmezőhegyes
Ürmezőhegyes v.m.
Külsőmezőhegyespuszta v.m.
Nagylaki kendergyár v.m.
Vásárhelyi-Szárazér
Csanádi-Szárazér
Sámson-Apátfalvi-Szárazér
Kurca
Fekete-ér
Mezőhegyesi-ér
Battonyai-ér
Bánkúti Kísérleti Gazdaság
REFORMÁTUSKOVÁCSHÁZA
Mezőkovácsháza felső v.m.
Mezőkovácsháza alsó v.m.
Végegyháza alsó v.m.
Pőreg-puszta v.m.
Belsőperegpuszta v.m.
Belsőperegpuszta v.
Belsőperegpuszta v.k.
Belsőperegpuszta
Belsőperegpuszta Art.
Belsőperegpuszta Ag. Art.
Belsőperegpuszta Ag.
Belsőperegpuszta Ag. Art.
Belsőperegpuszta Art.
Belsőperegpuszta Ag. Art.
Belsőperegpuszta Ag. Art.
Belsőperegpuszta Ag.

Különleges madárvédelmi területek

EOTR 29. szelvény

21°20'0"E 21°30'0"E 21°40'0"E 21°50'0"E

46°30'0"N 46°20'0"N 46°10'0"N

38 28 18

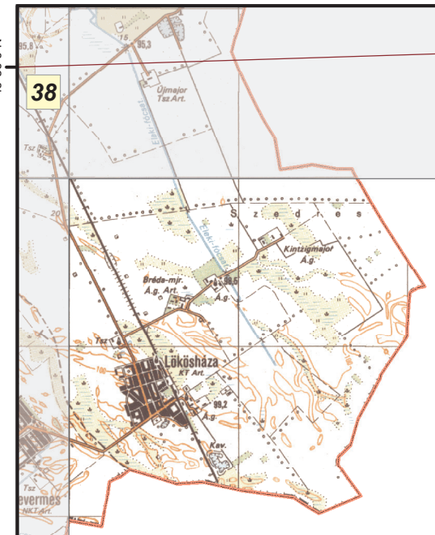

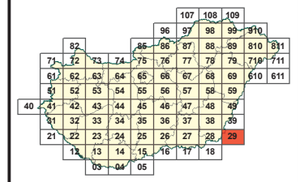

Jelmagyarázat

Különleges madárvédelmi területek

Az adatok tájékoztató jellegűek.

M 1:145 000

É

0 1 2 3 4 km

A méretarányszám kizárólag fekvő A3-as lapméret esetén értendő. Az aránymérték a térképlap méretének aránytartó változása után is használható.

A térkép szelvényezés alapja az EOTR 1:100 000 méretarányú szelvényháló.

Vetületi rendszer:
Egységes Országos Vetület
Koordinátahálózat: WGS84

A GPS (WGS84) koordináták a PDF formátumú térképen Adobe 9 (vagy magasabb) verziószámú Reader ill. Professional szoftverekkel tizedes fokokban azonosíthatók.

Adatforrás:
Földmérési és Távérzékelési Intézet;
Környezetvédelmi és Vízügyi Minisztérium,
Nemzeti Környezeti Térinformatikai Rendszer

Szerkesztette:
Környezetvédelmi és Vízügyi Minisztérium,
GRID Budapest,
2009. december

Különleges madárvédelmi területek

EOTR 31. szelvény

HUON10001

HUON10001

16°20'0"E

16°30'0"E

16°40'0"E

16°50'0"E

46°40'0"N

46°30'0"N

40

42

32

21

22

Jelmagyarázat

Különleges madárvédelmi területek

HUON10001 Őrség

Az adatok tájékoztató jellegűek.

M 1:145 000

É

km

0 1 2 3 4

A méretarányszám kizárólag fekvő A3-as lapméret esetén értendő. Az aránymérték a térképlap méretének aránytartó változása után is használható.

A térkép szelvényezés alapja az EOTR 1:100 000 méretarányú szelvényháló.

Vetületi rendszer:
Egységes Országos Vetület
Koordinátahálózat: WGS84

A GPS (WGS84) koordináták a PDF formátumú térképen Adobe 9 (vagy magasabb) verziószámú Reader ill. Professional szoftverekkel tizedes fokokban azonosíthatók.

Adatforrás:
Földmérési és Távérzékelési Intézet;
Környezetvédelmi és Vízügyi Minisztérium,
Nemzeti Környezeti Térinformatikai Rendszer

Szerkesztette:
Környezetvédelmi és Vízügyi Minisztérium,
GRID Budapest,
2009. december

Különleges madárvédelmi területek

EOTR 32. szelvény

16°50'0"E 17°0'0"E 17°10'0"E 17°20'0"E

46°40'0"N 46°30'0"N

HUBF30002 HUBF30003 HUDD10012 HUDD10008 HUDD10008 HUDD10008

Jelmagyarázat

Különleges madárvédelmi területek

HUBF30002	Balaton
HUDD10012	Balatoni berkek
HUDD10008	Belső-Somogy
HUBF30003	Kis-Balaton

Az adatok tájékoztató jellegűek.

M 1:145 000

É

km
0 1 2 3 4

A méretarányszám kizárólag fekvő A3-as lapméret esetén értendő. Az arányméték a térképlap méretének aránytartó változása után is használható.

A térkép szelvényezés alapja az EOTR 1:100 000 méretarányú szelvényháló.

Vetületi rendszer:
Egységes Országos Vetület
Koordinátahálózat: WGS84

A GPS (WGS84) koordináták a PDF formátumú térképen Adobe 9 (vagy magasabb) verziószámú Reader ill. Professional szoftverekkel tizedes fokokban azonosíthatók.

Adatforrás:
Földmérési és Távérzékelési Intézet;
Környezetvédelmi és Vízügyi Minisztérium,
Nemzeti Környezeti Térinformatikai Rendszer

Szerkesztette:
Környezetvédelmi és Vízügyi Minisztérium,
GRID Budapest,
2009. december

Különleges madárvédelmi területek

EOTR 33. szelvény

17°30'0"E 17°40'0"E 17°50'0"E 18°0'0"E

46°40'0"N 46°30'0"N

42 43 44 32 34 22 23 24

HUBF30002
HUDD10012
HUDD10008

Jelmagyarázat

Különleges madárvédelmi területek

HUBF30002 Balaton
HUDD10012 Balatoni berkek
HUDD10008 Belső-Somogy

Az adatok tájékoztató jellegűek.

M 1:145 000

É

km
0 1 2 3 4

A méretarányszám kizárólag fekvő A3-as lapméret esetén értendő. Az aránymérték a térképlap méretének aránytartó változása után is használható.

A térkép szelvényezés alapja az EOTR 1:100 000 méretarányú szelvényháló.

Vetületi rendszer:
Egységes Országos Vetület
Koordinátahálózat: WGS84

A GPS (WGS84) koordináták a PDF formátumú térképen Adobe 9 (vagy magasabb) verziószámú Reader ill. Professional szoftverekkel tizedes fokokban azonosíthatók.

Adatforrás:
Földmérési és Távérzékelési Intézet;
Környezetvédelmi és Vízügyi Minisztérium,
Nemzeti Környezeti Térinformatikai Rendszer

Szerkesztette:
Környezetvédelmi és Vízügyi Minisztérium,
GRID Budapest,
2009. december

Különleges madárvédelmi területek

EOTR 34. szelvény

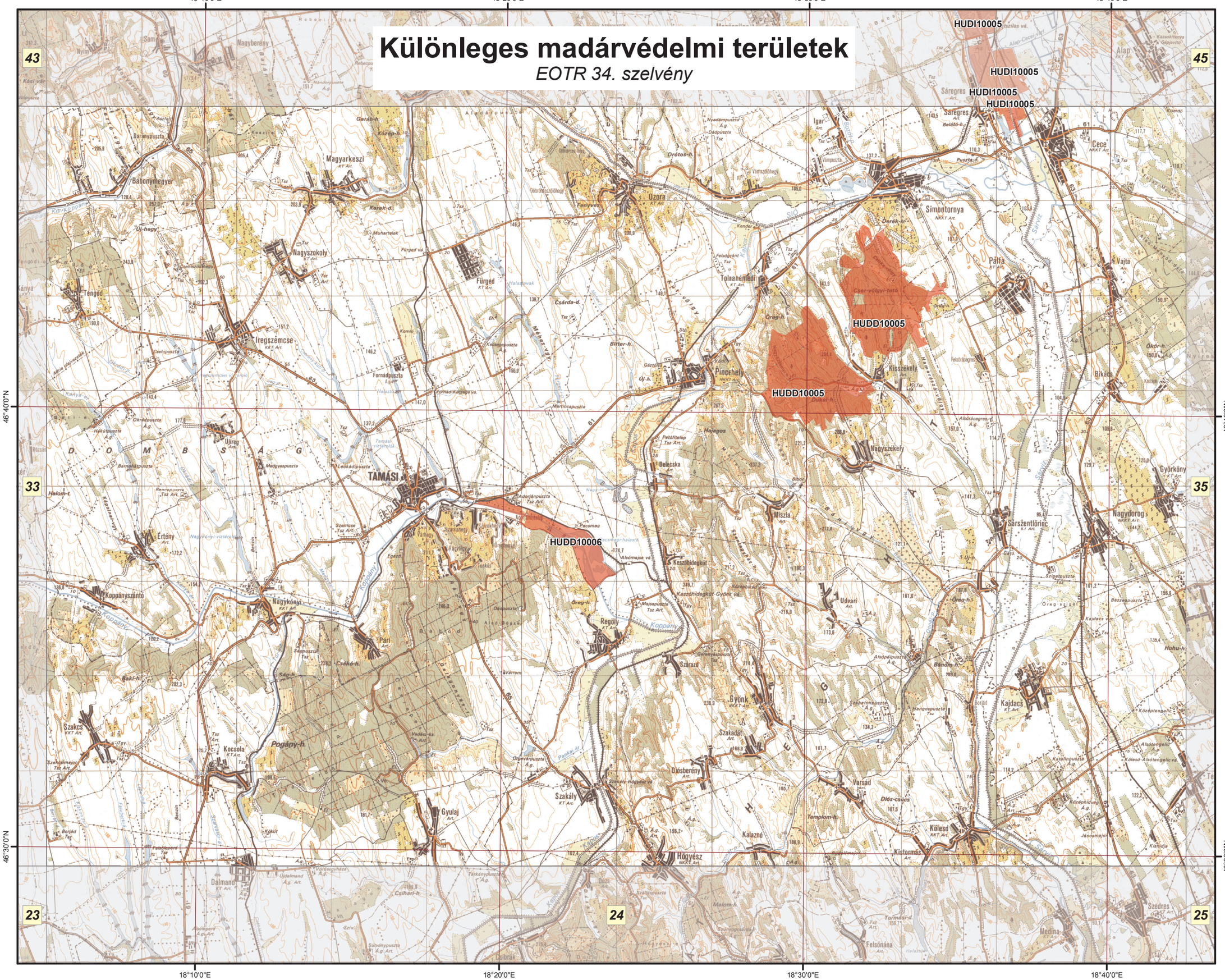

Jelmagyarázat

Különleges madárvédelmi területek

HUDD10005 Kisszékelyi-dombság
HUDD10006 Pacsmagi-tavak
HUDI10005 Sárvíz völgye

Az adatok tájékoztató jellegűek.

M 1:145 000

É

0 1 2 3 4 km

A méretarányszám kizárólag fekvő A3-as lapméret esetén értendő. Az aránymérték a térképlap méretének aránytartó változása után is használható.

A térkép szelvényezés alapja az EOTR 1:100 000 méretarányú szelvényháló.

Vetületi rendszer:
Egységes Országos Vetület
Koordinátahálózat: WGS84

A GPS (WGS84) koordináták a PDF formátumú térképen Adobe 9 (vagy magasabb) verziószámú Reader ill. Professional szoftverekkel tizedes fokokban azonosíthatók.

Adatforrás:
Földmérési és Távérzékelési Intézet;
Környezetvédelmi és Vízügyi Minisztérium,
Nemzeti Környezeti Térinformatikai Rendszer

Szerkesztette:
Környezetvédelmi és Vízügyi Minisztérium,
GRID Budapest,
2009. december

Különleges madárvédelmi területek

EOTR 35. szelvény

18°50'0"E 19°0'0"E 19°10'0"E 19°20'0"E

46°40'0"N 46°30'0"N

44 46 34 36 24 25 26

HUKN30003

HUKN10002

Jelmagyarázat

Különleges madárvédelmi területek

HUKN30003 Izsáki Kolon-tó

HUKN10002 Kiskunsági szikes tavak és az őrjegi turjánvidék

Az adatok tájékoztató jellegűek.

M 1:145 000

É

0 1 2 3 4 km

A méretarányszám kizárólag fekvő A3-as lapméret esetén értendő. Az arányérték a térképlap méretének aránytartó változása után is használható.

A térkép szelvényezés alapja az EOTR 1:100 000 méretarányú szelvényháló.

Vetületi rendszer:
Egységes Országos Vetület
Koordinátahálózat: WGS84

A GPS (WGS84) koordináták a PDF formátumú térképen Adobe 9 (vagy magasabb) verziószámú Reader ill. Professional szoftverekkel tizedes fokokban azonosíthatók.

Adatforrás:
Földmérési és Távérzékelési Intézet;
Környezetvédelmi és Vízügyi Minisztérium,
Nemzeti Környezeti Térinformatikai Rendszer

Szerkesztette:
Környezetvédelmi és Vízügyi Minisztérium,
GRID Budapest,
2009. december

Különleges madárvédelmi területek

EOTR 36. szelvény

19°20'0"E 19°30'0"E 19°40'0"E 19°50'0"E

46°40'0"N 46°30'0"N

45 47 35 37 25 26 27

HUKN30003 HUKN30001 HUKN30002 HUKN30002 HUKN10008

Izsák Örgovány Jakabszállás Kunszállás Páhi Kaskantyú Bugacpuszta Bugac Nagy-sivárny Kiskunfélegyháza Bócsa Soltvadkert Tázlár Pirtó Szank Jászszentlászló Csengele Kiskunmajsa Harkakötöny Petőfiszállás Pálmonostora Gáter

Jelmagyarázat

Különleges madárvédelmi területek

HUKN30001 Csongrád-Bokrosi Sós-tó
HUKN30003 Izsáki Kolon-tó

Az adatok tájékoztató jellegűek.

M 1:145 000

É

0 1 2 3 4 km

A méretarányszám kizárólag fekvő A3-as lapméret esetén értendő. Az arányérték a térképlap méretének aránytartó változása után is használható.

A térkép szelvényezés alapja az EOTR 1:100 000 méretarányú szelvényháló.

Vetületi rendszer:
Egységes Országos Vetület
Koordinátahálózat: WGS84

A GPS (WGS84) koordináták a PDF formátumú térképen Adobe 9 (vagy magasabb) verziószámú Reader ill. Professional szoftverekkel tizedes fokokban azonosíthatók.

Adatforrás:
Földmérési és Távérzékelési Intézet;
Környezetvédelmi és Vízügyi Minisztérium,
Nemzeti Környezeti Térinformatikai Rendszer

Szerkesztette:
Környezetvédelmi és Vízügyi Minisztérium,
GRID Budapest,
2009. december

Különleges madárvédelmi területek

EOTR 37. szelvény

20°0'0"E 20°10'0"E 20°20'0"E 20°30'0"E

46°40'0"N 46°30'0"N

46 48 36 38 26 27 28

HUKN10004 HUHN10004 HUKN30001 HUKN30002 HUKM10005 HUKM10004 HUKN10007

CSONGRÁD SZENTES Fábiánsebestyén Derekegyház Nagymágocs Szegvár Tömörkény Csanytelek Pusztaszer Baks Mindszent Ópusztaszer KISTELEK Mártély

Jelmagyarázat

Különleges madárvédelmi területek

HUKN10007	Alsó-Tiszavölgy
HUKM10005	Cserebökényi-puszták
HUKN30001	Csongrád-Bokrosi Sós-tó
HUKN30002	Gátéri Fehér-tó
HUHN10004	Közép-Tisza
HUKN10004	Tisza Alpár-Bokrosi ártéri öblözete
HUKM10004	Vásárhelyi- és Csanádi-puszták

Az adatok tájékoztató jellegűek.

M 1:145 000

É

km 0 1 2 3 4

A méretarányszám kizárólag fekvő A3-as lapméret esetén értendő. Az aránymérték a térképlap méretének aránytartó változása után is használható.

A térkép szelvényezés alapja az EOTR 1:100 000 méretarányú szelvényháló.

Vetületi rendszer:
Egységes Országos Vetület
Koordinátahálózat: WGS84

A GPS (WGS84) koordináták a PDF formátumú térképen Adobe 9 (vagy magasabb) verziószámú Reader ill. Professional szoftverekkel tizedes fokokban azonosíthatók.

Adatforrás:
Földmérési és Távérzékelési Intézet;
Környezetvédelmi és Vízügyi Minisztérium,
Nemzeti Környezeti Térinformatikai Rendszer

Szerkesztette:
Környezetvédelmi és Vízügyi Minisztérium,
GRID Budapest,
2009. december

Különleges madárvédelmi területek

EOTR 38. szelvény

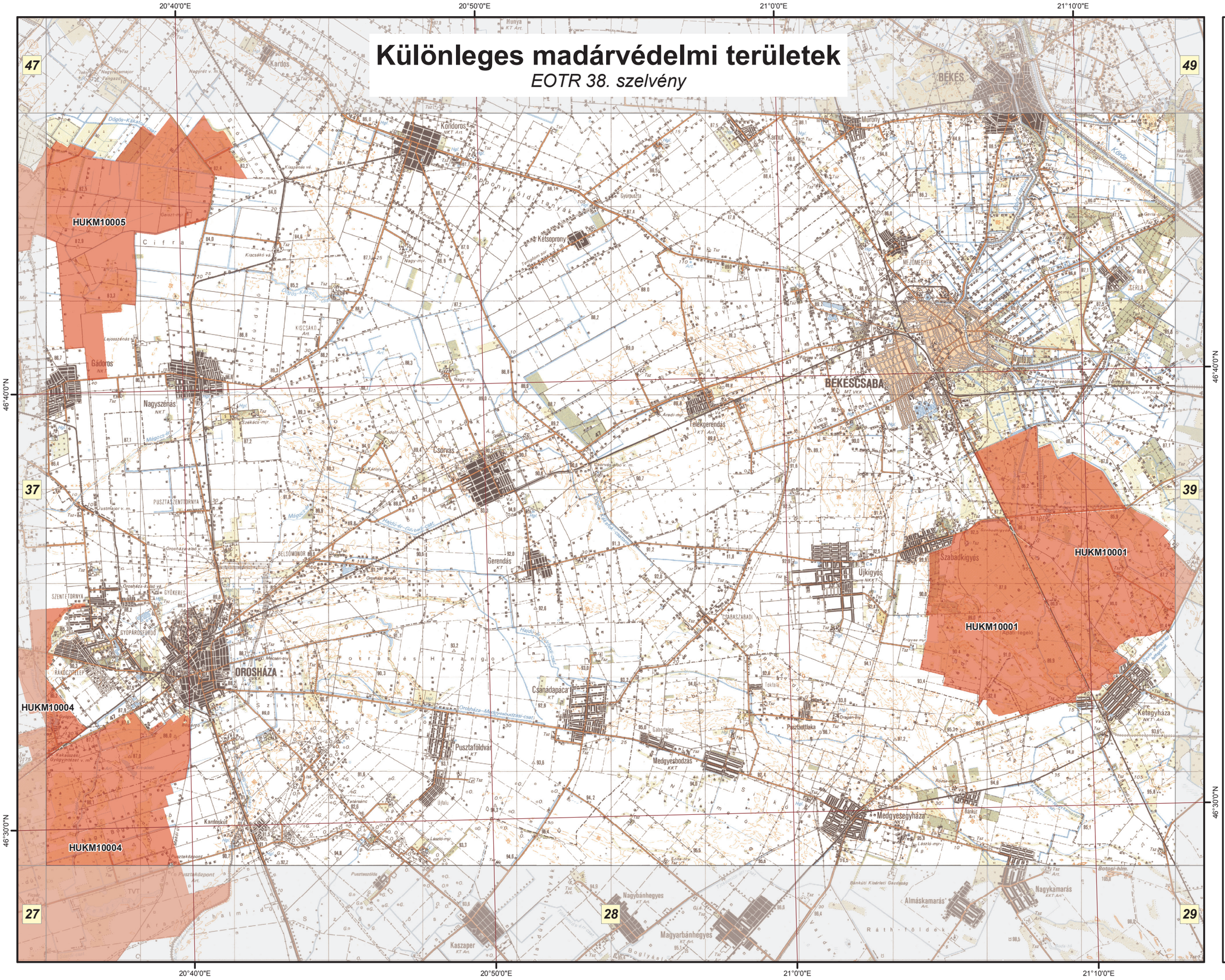

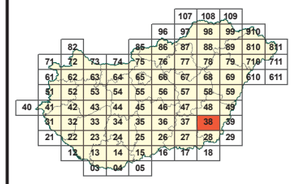

Jelmagyarázat

Különleges madárvédelmi területek

HUKM10005 Cserebökényi-puszták
HUKM10001 Kígyósi-puszta
HUKM10004 Vásárhelyi- és Csanádi-puszták

Az adatok tájékoztató jellegűek.

M 1:145 000

É

0 1 2 3 4 km

A méretarányszám kizárólag fekvő A3-as lapméret esetén értendő. Az aránymérték a térképlap méretének aránytartó változása után is használható.

A térkép szelvényezés alapja az EOTR 1:100 000 méretarányú szelvényháló.

Vetületi rendszer:
Egységes Országos Vetület
Koordinátahálózat: WGS84

A GPS (WGS84) koordináták a PDF formátumú térképen Adobe 9 (vagy magasabb) verziószámú Reader ill. Professional szoftverekkel tizedes fokokban azonosíthatók.

Adatforrás:
Földmérési és Távérzékelési Intézet;
Környezetvédelmi és Vízügyi Minisztérium,
Nemzeti Környezeti Térinformatikai Rendszer

Szerkesztette:
Környezetvédelmi és Vízügyi Minisztérium,
GRID Budapest,
2009. december

Különleges madárvédelmi területek

EOTR 39. szelvény

21°20'0"E
21°30'0"E
21°40'0"E
21°50'0"E
46°40'0"N
46°30'0"N

48
38
28
29

HUKM10001

Jelmagyarázat

Különleges madárvédelmi területek

HUKM10001 Kígyósi-puszta

Az adatok tájékoztató jellegűek.

M 1:145 000

É

0 1 2 3 4 km

A méretarányszám kizárólag fekvő A3-as lapméret esetén értendő. Az arányérték a térképlap méretének aránytartó változása után is használható.

A térkép szelvényezés alapja az EOTR 1:100 000 méretarányú szelvényháló.

Vetületi rendszer:
Egységes Országos Vetület
Koordinátahálózat: WGS84

A GPS (WGS84) koordináták a PDF formátumú térképen Adobe 9 (vagy magasabb) verziószámú Reader ill. Professional szoftverekkel tizedes fokokban azonosíthatók.

Adatforrás:
Földmérési és Távérzékelési Intézet;
Környezetvédelmi és Vízügyi Minisztérium,
Nemzeti Környezeti Térinformatikai Rendszer

Szerkesztette:
Környezetvédelmi és Vízügyi Minisztérium,
GRID Budapest,
2009. december

Különleges madárvédelmi területek

EOTR 40. szelvény

15°40'0"E
15°50'0"E
16°0'0"E
16°10'0"E
47°0'0"N
46°50'0"N

51
41
31

HUON10001

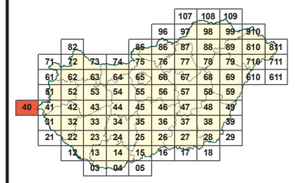

Jelmagyarázat

Különleges madárvédelmi területek

HUON10001 Őrség

Az adatok tájékoztató jellegűek.

M 1:145 000

É

0 1 2 3 4 km

A méretarányszám kizárólag fekvő A3-as lapméret esetén értendő. Az aránymérték a térképlap méretének aránytartó változása után is használható.

A térkép szelvényezés alapja az EOTR 1:100 000 méretarányú szelvényháló.

Vetületi rendszer:
Egységes Országos Vetület
Koordinátahálózat: WGS84

A GPS (WGS84) koordináták a PDF formátumú térképen Adobe 9 (vagy magasabb) verziószámú Reader ill. Professional szoftverekkel tizedes fokokban azonosíthatók.

Adatforrás:
Földmérési és Távérzékelési Intézet;
Környezetvédelmi és Vízügyi Minisztérium, Nemzeti Környezeti Térinformatikai Rendszer

Szerkesztette:
Környezetvédelmi és Vízügyi Minisztérium, GRID Budapest,
2009. december

Különleges madárvédelmi területek

EOTR 41. szelvény

16°10'0"E | 16°20'0"E | 16°30'0"E | 16°40'0"E | 16°50'0"E

47°0'0"N | 46°50'0"N

HUON10001

HUON10001

40 | 42 | 31 | 32 | 52

Jelmagyarázat

Különleges madárvédelmi területek

HUON10001 Őrség

Az adatok tájékoztató jellegűek.

M 1:145 000

É

0 1 2 3 4 km

A méretarányszám kizárólag fekvő A3-as lapméret esetén értendő. Az aránymérték a térképlap méretének aránytartó változása után is használható.

A térkép szelvényezés alapja az EOTR 1:100 000 méretarányú szelvényháló.

Vetületi rendszer:
Egységes Országos Vetület
Koordinátahálózat: WGS84

A GPS (WGS84) koordináták a PDF formátumú térképen Adobe 9 (vagy magasabb) verziószámú Reader ill. Professional szoftverekkel tizedes fokokban azonosíthatók.

Adatforrás:
Földmérési és Távérzékelési Intézet;
Környezetvédelmi és Vízügyi Minisztérium,
Nemzeti Környezeti Térinformatikai Rendszer

Szerkesztette:
Környezetvédelmi és Vízügyi Minisztérium,
GRID Budapest,
2009. december

Különleges madárvédelmi területek

EOTR 42. szelvény

16°50'0"E 17°0'0"E 17°10'0"E 17°20'0"E

47°0'0"N 46°50'0"N

51 53 41 43 31 32 33

Jelmagyarázat

Különleges madárvédelmi területek

HUBF30002 Balaton

Az adatok tájékoztató jellegűek.

M 1:145 000

É

0 1 2 3 4 km

A méretarányszám kizárólag fekvő A3-as lapméret esetén értendő. Az aránymérték a térképlap méretének aránytartó változása után is használható.

A térkép szelvényezés alapja az EOTR 1:100 000 méretarányú szelvényháló.

Vetületi rendszer:
Egységes Országos Vetület
Koordinátahálózat: WGS84

A GPS (WGS84) koordináták a PDF formátumú térképen Adobe 9 (vagy magasabb) verziószámú Reader ill. Professional szoftverekkel tizedes fokokban azonosíthatók.

Adatforrás:
Földmérési és Távérzékelési Intézet;
Környezetvédelmi és Vízügyi Minisztérium,
Nemzeti Környezeti Térinformatikai Rendszer

Szerkesztette:
Környezetvédelmi és Vízügyi Minisztérium,
GRID Budapest,
2009. december

HUBF30002

Különleges madárvédelmi területek

EOTR 43. szelvény

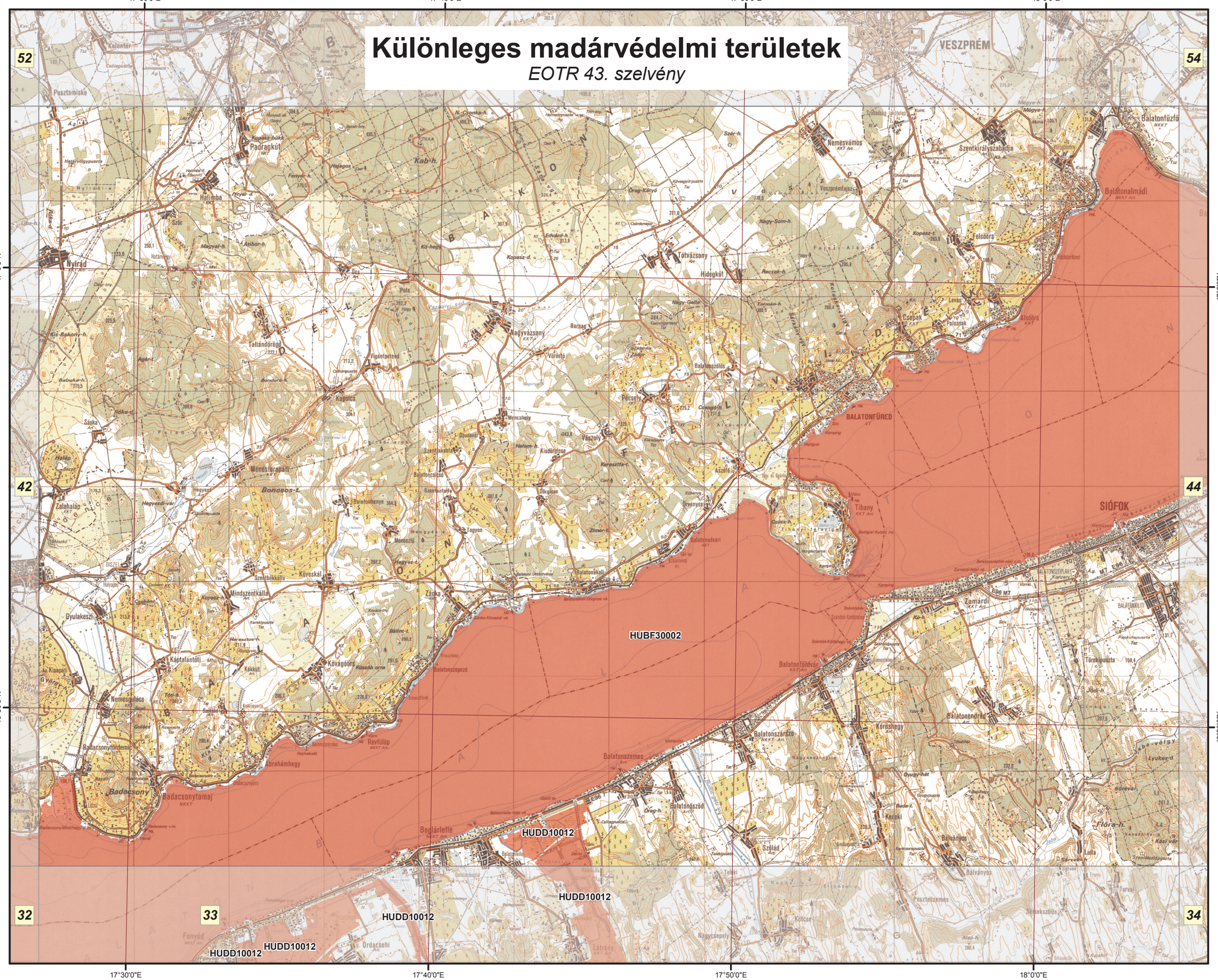
17°30'0"E
17°40'0"E
17°50'0"E
18°0'0"E
47°0'0"N
46°50'0"N
52
54
42
44
32
33
34
HUBF30002
HUDD10012
HUDD10012
HUDD10012
HUDD10012
VESZPRÉM
SIÓFOK
BALATONFÜRED
Nyirád
Halimba
Padragkút
Nemesvámos
Szentkirályszabadja
Balatonfüzfő
Balatonalmádi
Felsőörs
Alsóörs
Csopak
Paloznak
Lovas
Tótvázsony
Hidegkút
Nagyvázsony
Monostorapáti
Kapolcs
Taliándörögd
Pula
Vigántpetend
Pécsely
Balatonszőlős
Vászoly
Aszófő
Tihany
Zamárdi
Balatonföldvár
Balatonendréd
Balatonszárszó
Balatonszemes
Balatonszepezd
Balatonakali
Balatonudvari
Balatonfenyves
Balatonmenyhe
Balatonszőlős
Boglárlelle
Fonyód
Ordacsehi
Nagycsepely
Látrány
Kötcse
Pusztaszemes
Bálványos
Kőröshegy
Gyulakeszi
Badacsony
Badacsonytomaj
Badacsonytördemic
Nemesgulács
Kisapáti
Káptalantóti
Kövágóörs
Révfülöp
Mindszentkálla
Szentbékkálla
Küveskál
Zánka
Monoszló
Tagyon
Szentantalfa
Szentjakabfa
Örvényes
Balatonhenye
Balatonfőkajár
Balatonszabadi
Balatonszentgyörgy
Balatonszárszó
Balatonőszöd
Balatonkeresztúr
Balatonlelle
Balatonboglár
Balatonberény
Balatonmáriafürdő
Balatonkiliti
Balatonszéplak
Törekipuszta
Jódi-h.
Lyukes-d.
Görevári
Flóra-h.
Kési vár
Szentmiklóspuszta
Lulla
Telki
Senkeszőlős
Torvaj
Kerki
Buda-t.
Gyugy-hát
Ábrahámhegy
Bonopos-t.
Kab-h.
Öreg-Kátyó
Nagy-Som-h.
Nagy-Gellé
Recsek-h.
Szár-h.
Kopasz-d.
Kopasz-t.
Fenyer-h.
Hajagos
Mágyel-h.
Átibor-h.
Kis-Bakony-h.
Balzuka-h.
Réka-t.
Ságai-t.
Bándorka-h.
Csárdamajor
Kövesgyürpuszta
Edvárd-h.
Kő-hegy
Kő-h.
Halom-h.
Kisdürücse
Dürücse
Kerekesztfa-t.
Zimer-t.
Hegyes-t.
Bálint-t.
Kerekesztfa-t.
Kő-h.
Ördög-árok
Kis-völgy
Kis-Gellé
Kerekesztfa-t.
Kopasz-h.
Kopasz-t.
Kő-h.
Kő-hegy
Kő-völgy
Kő-h.
Kő-hegy
Kő-völgy
Kő-h.
Kő-hegy
Kő-völgy

Különleges madárvédelmi területek

EOTR 44. szelvény

18°10'0"E 18°20'0"E 18°30'0"E 18°40'0"E

47°0'0"N

46°50'0"N

HUBF30002

HUDI10005

Jelmagyarázat

Különleges madárvédelmi területek

HUBF30002 Balaton
HUDI10005 Sárvíz völgye

Az adatok tájékoztató jellegűek.

M 1:145 000

É

0 1 2 3 4 km

A méretarányszám kizárólag fekvő A3-as lapméret esetén értendő. Az arányérték a térképlap méretének aránytartó változása után is használható.

A térkép szelvényezés alapja az EOTR 1:100 000 méretarányú szelvényháló.

Vetületi rendszer:
Egységes Országos Vetület
Koordinátahálózat: WGS84

A GPS (WGS84) koordináták a PDF formátumú térképen Adobe 9 (vagy magasabb) verziószámú Reader ill. Professional szoftverekkel tizedes fokokban azonosíthatók.

Adatforrás:
Földmérési és Távérzékelési Intézet;
Környezetvédelmi és Vízügyi Minisztérium,
Nemzeti Környezeti Térinformatikai Rendszer

Szerkesztette:
Környezetvédelmi és Vízügyi Minisztérium,
GRID Budapest,
2009. december

Különleges madárvédelmi területek

EOTR 45. szelvény

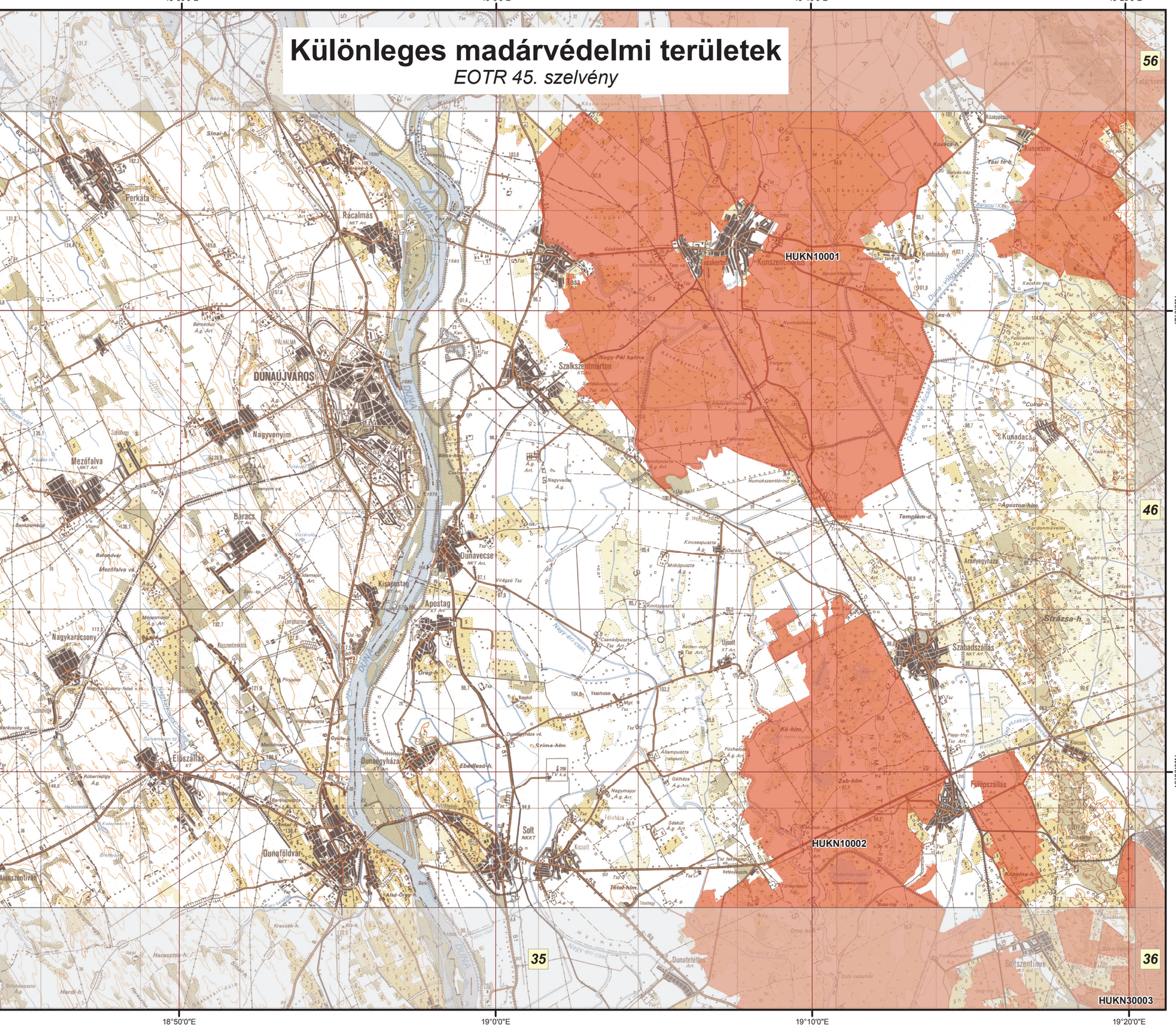

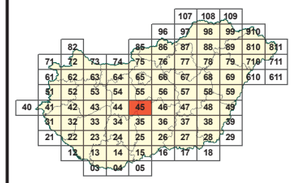

Jelmagyarázat

Különleges madárvédelmi területek

HUKN10001 Felső-Kiskunsági szikes puszták és turjánvidék
HUKN30003 Izsáki Kolon-tó
HUKN10002 Kiskunsági szikes tavak és az őrjegi turjánvidék

Az adatok tájékoztató jellegűek.

M 1:145 000

É

0 1 2 3 4 km

A méretarányszám kizárólag fekvő A3-as lapméret esetén értendő. Az arányérték a térképlap méretének aránytartó változása után is használható.

A térkép szelvényezés alapja az EOTR 1:100 000 méretarányú szelvényháló.

Vetületi rendszer:
Egységes Országos Vetület
Koordinátahálózat: WGS84

A GPS (WGS84) koordináták a PDF formátumú térképen Adobe 9 (vagy magasabb) verziószámú Reader ill. Professional szoftverekkel tizedes fokokban azonosíthatók.

Adatforrás:
Földmérési és Távérzékelési Intézet;
Környezetvédelmi és Vízügyi Minisztérium,
Nemzeti Környezeti Térinformatikai Rendszer

Szerkesztette:
Környezetvédelmi és Vízügyi Minisztérium,
GRID Budapest,
2009. december

Különleges madárvédelmi területek

EOTR 46. szelvény

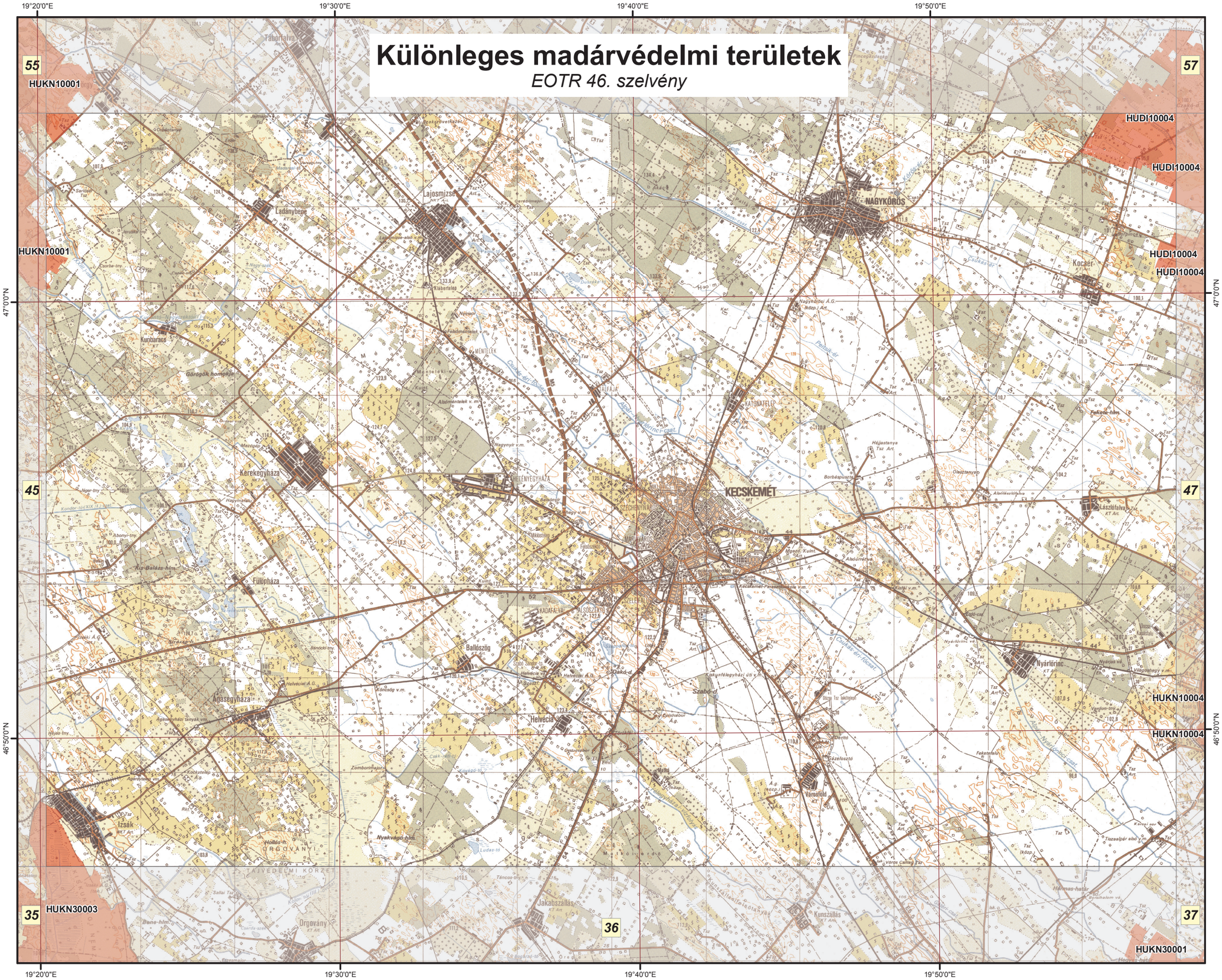

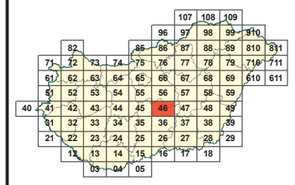

Jelmagyarázat

Különleges madárvédelmi területek

HUKN10001 Felső-Kiskunsági szikes puszták és turjánvidék
HUKN30003 Izsáki Kolon-tó
HUDI10004 Jászkarajenői puszták

Az adatok tájékoztató jellegűek.

M 1:145 000

É

0 1 2 3 4 km

A méretarányszám kizárólag fekvő A3-as lapméret esetén értendő. Az arányméret a térképlap méretének aránytartó változása után is használható.

A térkép szelvényezés alapja az EOTR 1:100 000 méretarányú szelvényháló.

Vetületi rendszer:
Egységes Országos Vetület
Koordinátahálózat: WGS84

A GPS (WGS84) koordináták a PDF formátumú térképen Adobe 9 (vagy magasabb) verziószámú Reader ill. Professional szoftverekkel tizedes fokokban azonosíthatók.

Adatforrás:
Földmérési és Távérzékelési Intézet;
Környezetvédelmi és Vízügyi Minisztérium,
Nemzeti Környezeti Térinformatikai Rendszer

Szerkesztette:
Környezetvédelmi és Vízügyi Minisztérium,
GRID Budapest,
2009. december

Különleges madárvédelmi területek

EOTR 47. szelvény

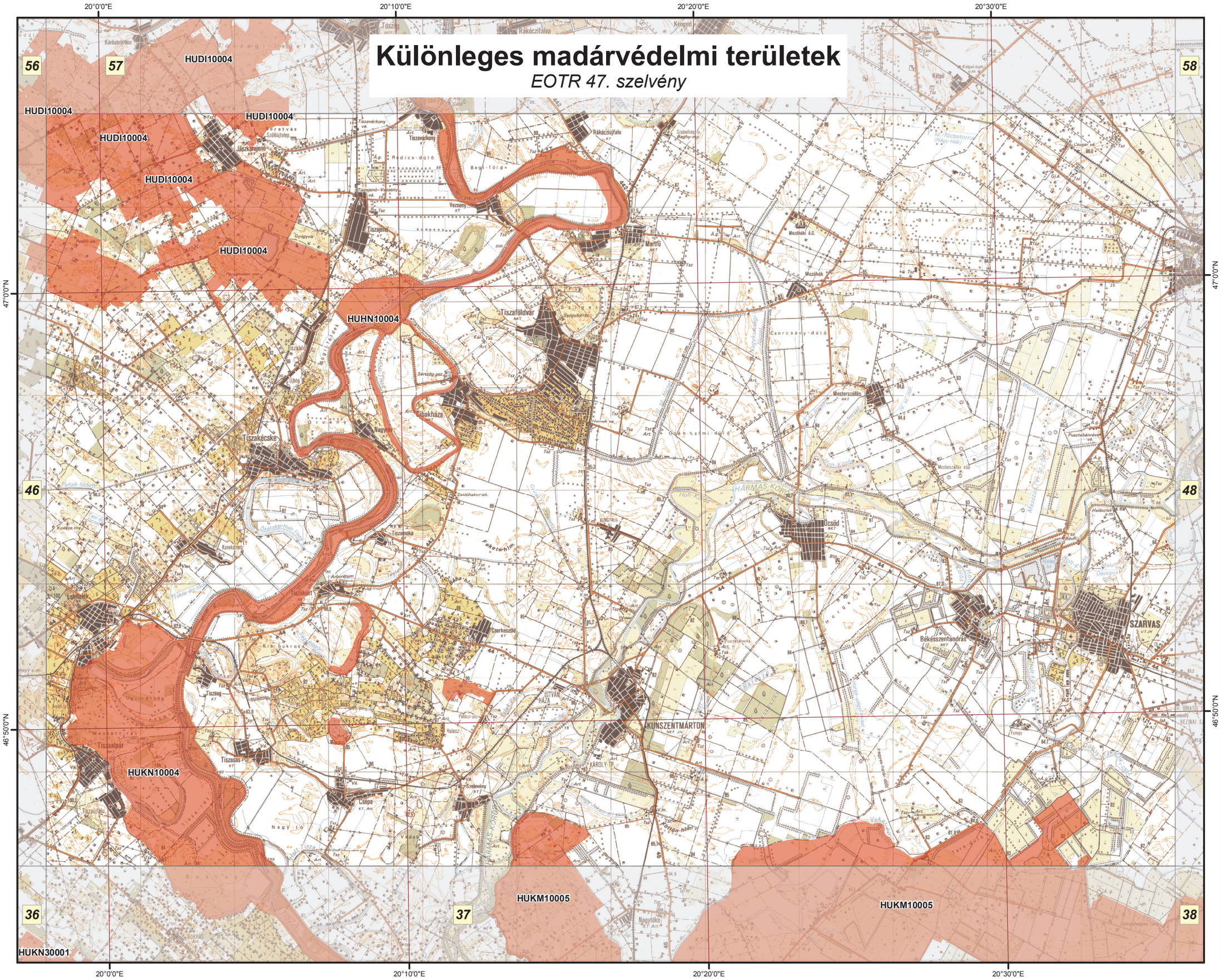

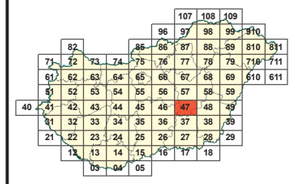

Jelmagyarázat

Különleges madárvédelmi területek

HUKM10005	Cserebökényi-puszták
HUDI10004	Jászkarajenői puszták
HUHN10004	Közép-Tisza
HUKN10004	Tisza Alpár-Bokrosi ártéri öblözete

Az adatok tájékoztató jellegűek.

M 1:145 000

É

0 1 2 3 4 km

A méretarányszám kizárólag fekvő A3-as lapméret esetén értendő. Az aránymérték a térképlap méretének aránytartó változása után is használható.

A térkép szelvényezés alapja az EOTR 1:100 000 méretarányú szelvényháló.

Vetületi rendszer:
Egységes Országos Vetület
Koordinátahálózat: WGS84

A GPS (WGS84) koordináták a PDF formátumú térképen Adobe 9 (vagy magasabb) verziószámú Reader ill. Professional szoftverekkel tizedes fokokban azonosíthatók.

Adatforrás:
Földmérési és Távérzékelési Intézet;
Környezetvédelmi és Vízügyi Minisztérium,
Nemzeti Környezeti Térinformatikai Rendszer

Szerkesztette:
Környezetvédelmi és Vízügyi Minisztérium,
GRID Budapest,
2009. december

Különleges madárvédelmi területek

EOTR 48. szelvény

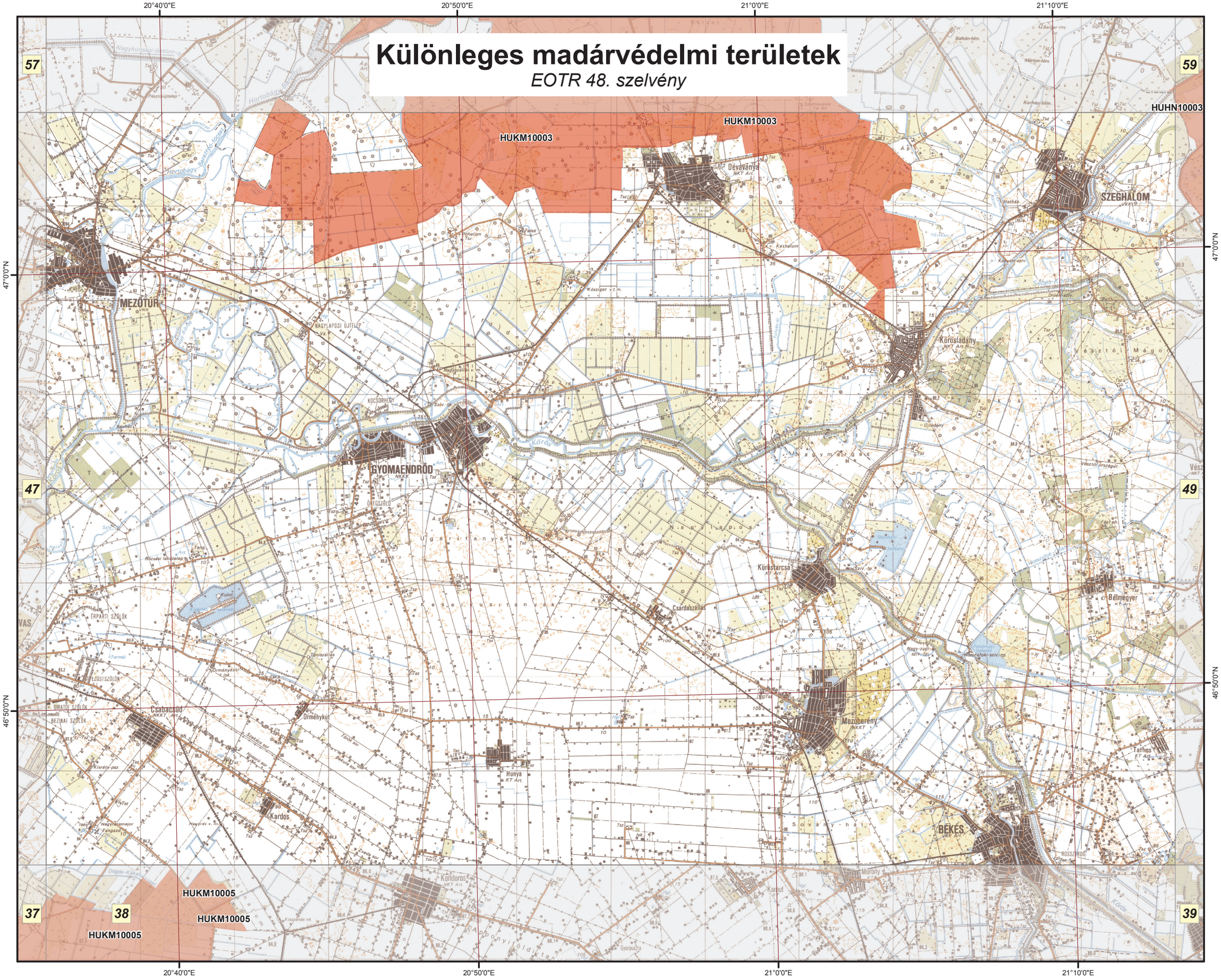

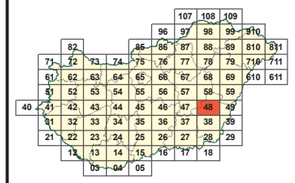

Jelmagyarázat

Különleges madárvédelmi területek

HUKM10003 Dévaványai-sík

Az adatok tájékoztató jellegűek.

M 1:145 000

É

0 1 2 3 4 km

A méretarányszám kizárólag fekvő A3-as lapméret esetén értendő. Az aránymérték a térképlap méretének aránytartó változása után is használható.

A térkép szelvényezés alapja az EOTR 1:100 000 méretarányú szelvényháló.

Vetületi rendszer:
Egységes Országos Vetület
Koordinátahálózat: WGS84

A GPS (WGS84) koordináták a PDF formátumú térképen Adobe 9 (vagy magasabb) verziószámú Reader ill. Professional szoftverekkel tizedes fokokban azonosíthatók.

Adatforrás:
Földmérési és Távérzékelési Intézet;
Környezetvédelmi és Vízügyi Minisztérium,
Nemzeti Környezeti Térinformatikai Rendszer

Szerkesztette:
Környezetvédelmi és Vízügyi Minisztérium,
GRID Budapest,
2009. december

Különleges madárvédelmi területek

EOTR 49. szelvény

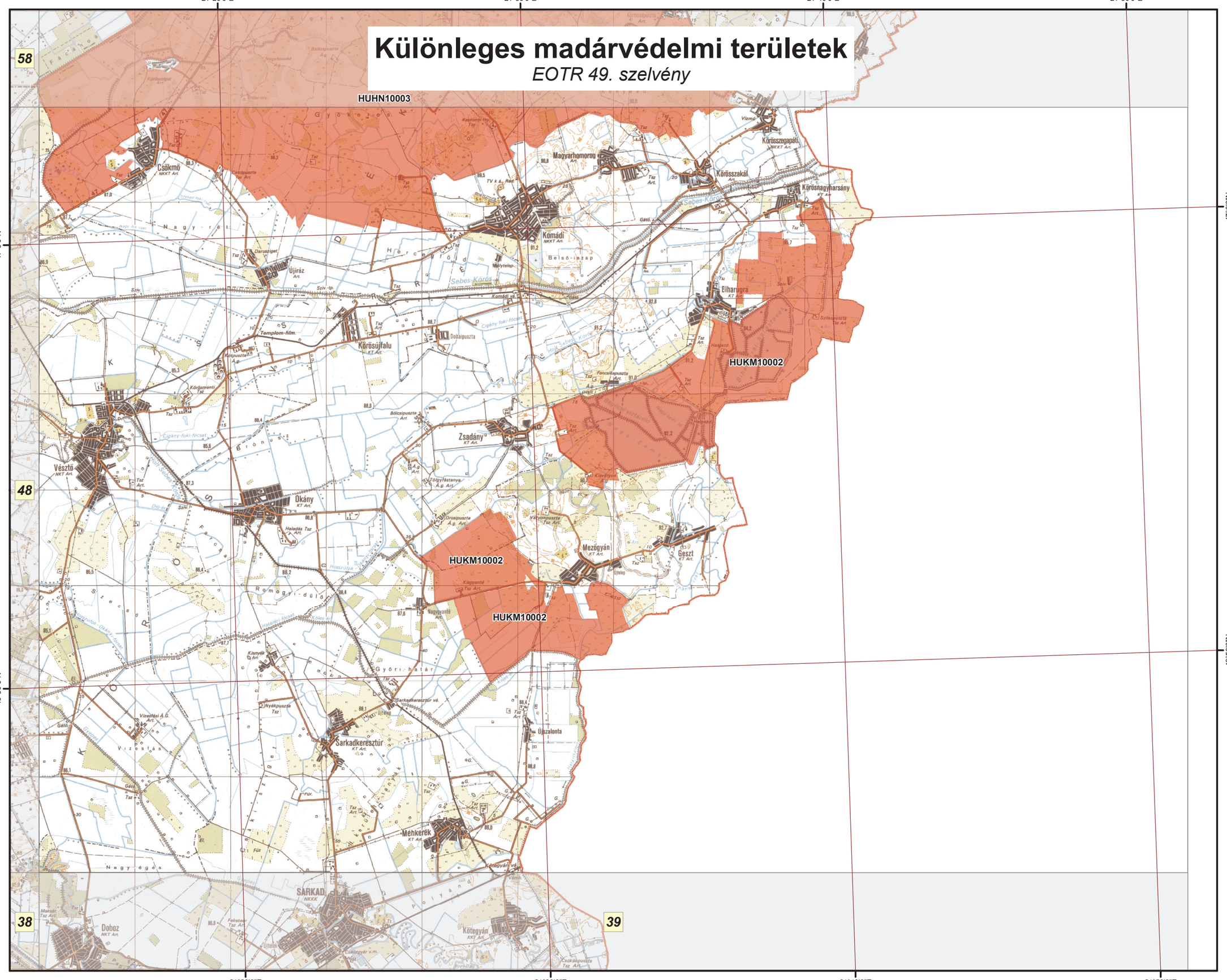

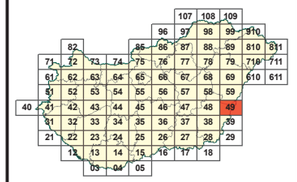

Jelmagyarázat

Különleges madárvédelmi területek

HUHN10003 Bihar
HUKM10002 Kis-Sárrét

Az adatok tájékoztató jellegűek.

M 1:145 000

É

0 1 2 3 4 km

A méretarányszám kizárólag fekvő A3-as lapméret esetén értendő. Az aránymérték a térképlap méretének aránytartó változása után is használható.

A térkép szelvényezés alapja az EOTR 1:100 000 méretarányú szelvényháló.

Vetületi rendszer:
Egységes Országos Vetület
Koordinátahálózat: WGS84

A GPS (WGS84) koordináták a PDF formátumú térképen Adobe 9 (vagy magasabb) verziószámú Reader ill. Professional szoftverekkel tizedes fokokban azonosíthatók.

Adatforrás:
Földmérési és Távérzékelési Intézet;
Környezetvédelmi és Vízügyi Minisztérium,
Nemzeti Környezeti Térinformatikai Rendszer

Szerkesztette:
Környezetvédelmi és Vízügyi Minisztérium,
GRID Budapest,
2009. december

Különleges madárvédelmi területek

EOTR 51. szelvény

16°10'0"E
16°20'0"E
16°30'0"E
16°40'0"E
47°20'0"N
47°10'0"N

62
52
40
41
42

Jelmagyarázat

Különleges madárvédelmi területek

Az adatok tájékoztató jellegűek.

M 1:145 000

É

0 1 2 3 4 km

A méretarányszám kizárólag fekvő A3-as lapméret esetén értendő. Az aránymérték a térképlap méretének aránytartó változása után is használható.

A térkép szelvényezés alapja az EOTR 1:100 000 méretarányú szelvényháló.

Vetületi rendszer:
Egységes Országos Vetület
Koordinátahálózat: WGS84

A GPS (WGS84) koordináták a PDF formátumú térképen Adobe 9 (vagy magasabb) verziószámú Reader ill. Professional szoftverekkel tizedes fokokban azonosíthatók.

Adatforrás:
Földmérési és Távérzékelési Intézet;
Környezetvédelmi és Vízügyi Minisztérium,
Nemzeti Környezeti Térinformatikai Rendszer

Szerkesztette:
Környezetvédelmi és Vízügyi Minisztérium,
GRID Budapest,
2009. december

Különleges madárvédelmi területek

EOTR 52. szelvény

16°50'0"E 17°0'0"E 17°10'0"E 17°20'0"E

47°20'0"N 47°10'0"N

61 63 51 53 41 42 43

Jelmagyarázat

Különleges madárvédelmi területek

Az adatok tájékoztató jellegűek.

M 1:145 000

É

km
0 1 2 3 4

A méretarányszám kizárólag fekvő A3-as lapméret esetén értendő. Az arányérték a térképlap méretének aránytartó változása után is használható.

A térkép szelvényezés alapja az EOTR 1:100 000 méretarányú szelvényháló.

Vetületi rendszer:
Egységes Országos Vetület
Koordinátahálózat: WGS84

A GPS (WGS84) koordináták a PDF formátumú térképen Adobe 9 (vagy magasabb) verziószámú Reader ill. Professional szoftverekkel tizedes fokokban azonosíthatók.

Adatforrás:
Földmérési és Távérzékelési Intézet;
Környezetvédelmi és Vízügyi Minisztérium,
Nemzeti Környezeti Térinformatikai Rendszer

Szerkesztette:
Környezetvédelmi és Vízügyi Minisztérium,
GRID Budapest,
2009. december

Különleges madárvédelmi területek

EOTR 53. szelvény

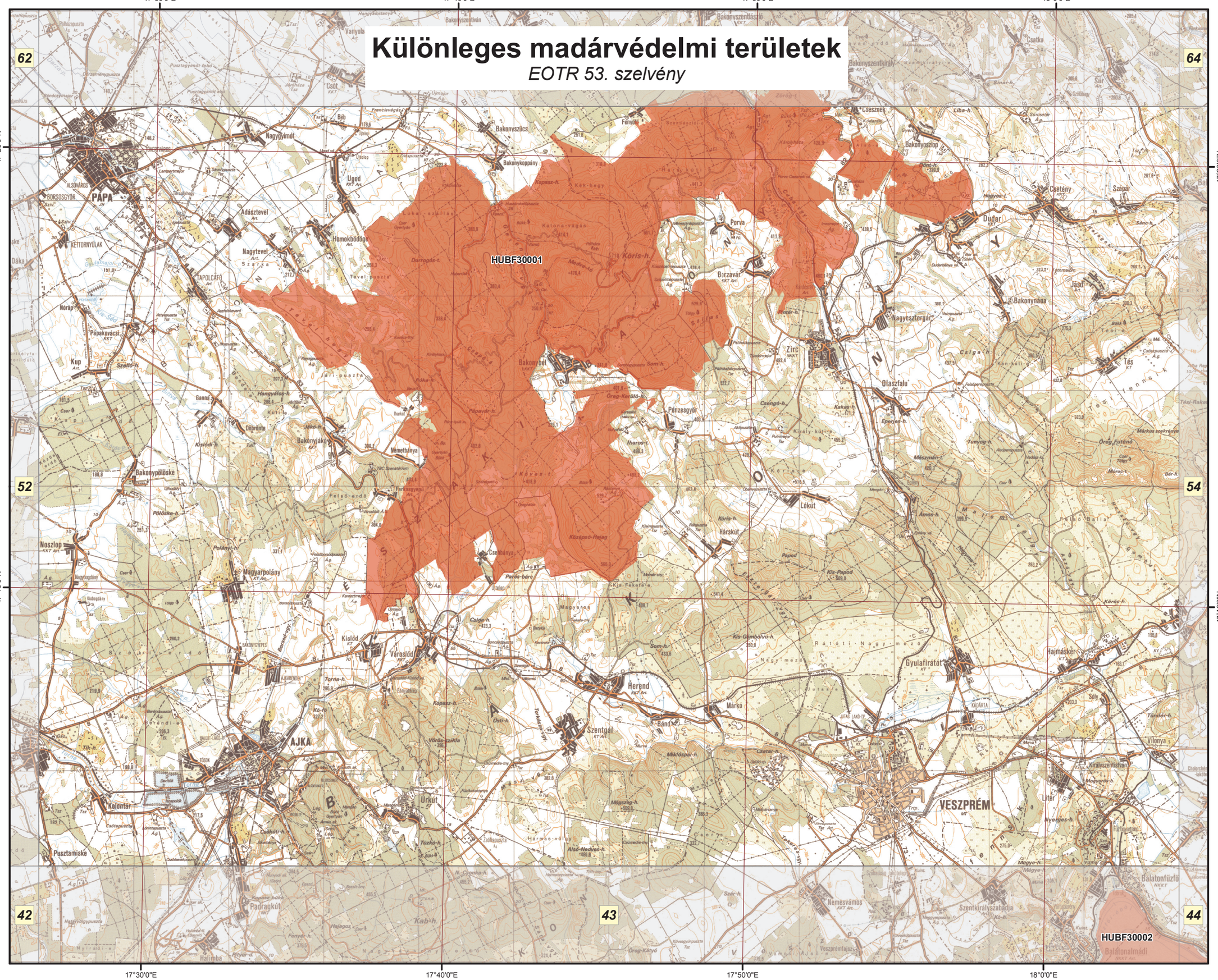

Jelmagyarázat

Különleges madárvédelmi területek

HUBF30001 Északi-Bakony

Az adatok tájékoztató jellegűek.

M 1:145 000

É

km
0 1 2 3 4

A méretarányszám kizárólag fekvő A3-as lapméret esetén értendő. Az arányérték a térképlap méretének aránytartó változása után is használható.

A térkép szelvényezés alapja az EOTR 1:100 000 méretarányú szelvényháló.

Vetületi rendszer:
Egységes Országos Vetület
Koordinátahálózat: WGS84

A GPS (WGS84) koordináták a PDF formátumú térképen Adobe 9 (vagy magasabb) verziószámú Reader ill. Professional szoftverekkel tizedes fokokban azonosíthatók.

Adatforrás:
Földmérési és Távérzékelési Intézet;
Környezetvédelmi és Vízügyi Minisztérium,
Nemzeti Környezeti Térinformatikai Rendszer

Szerkesztette:
Környezetvédelmi és Vízügyi Minisztérium,
GRID Budapest,
2009. december

Különleges madárvédelmi területek

EOTR 54. szelvény

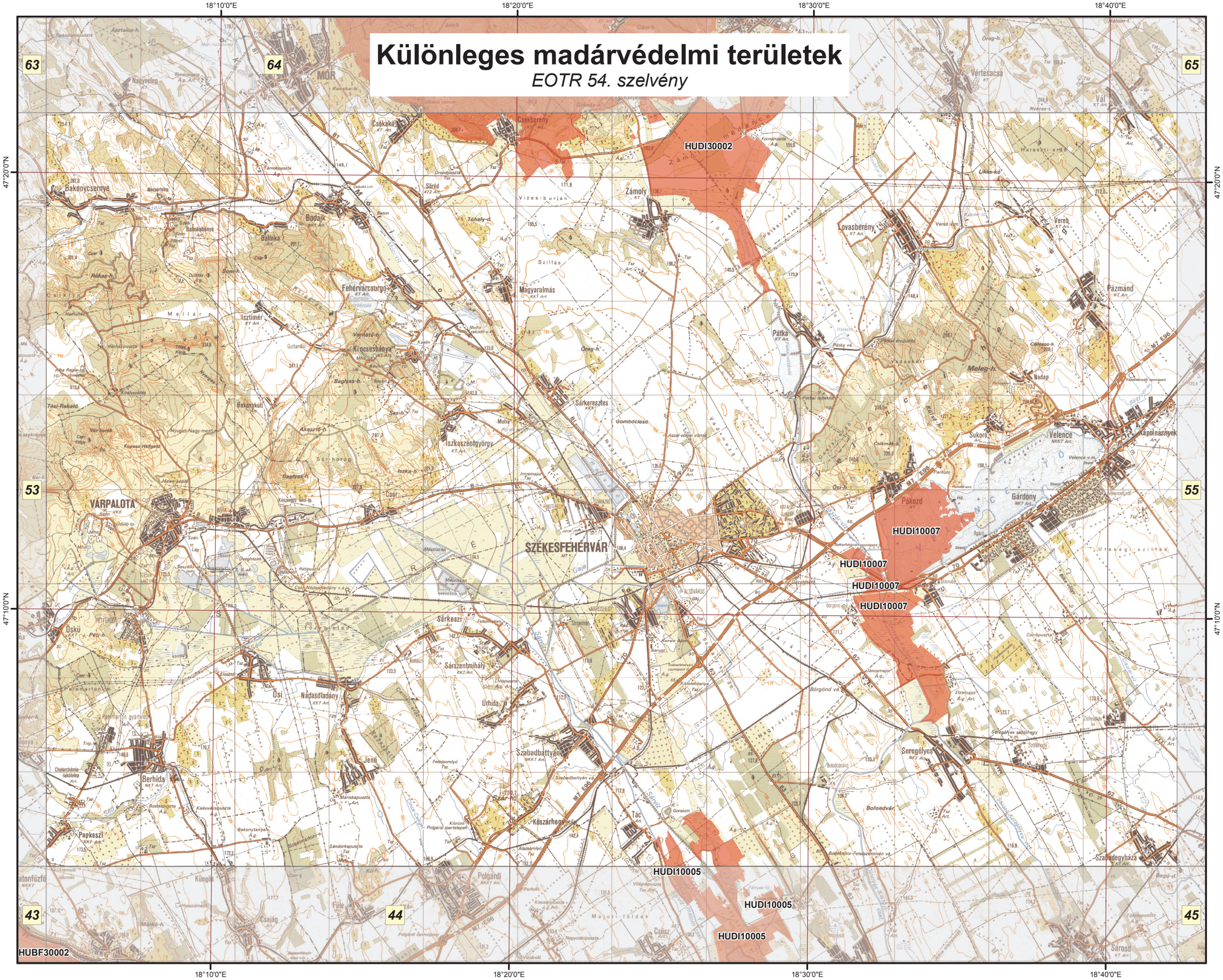

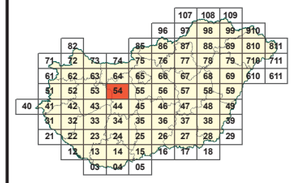

Jelmagyarázat

Különleges madárvédelmi területek

HUDI10005 Sárvíz völgye
HUDI10007 Velencei-tó és Dinnyési-fertő
HUDI30001 Vértes
HUDI30002 Zámolyi-medence

Az adatok tájékoztató jellegűek.

M 1:145 000

É

0 1 2 3 4 km

A méretarányszám kizárólag fekvő A3-as lapméret esetén értendő. Az arányméték a térképlap méretének aránytartó változása után is használható.

A térkép szelvényezés alapja az EOTR 1:100 000 méretarányú szelvényháló.

Vetületi rendszer:
Egységes Országos Vetület
Koordinátahálózat: WGS84

A GPS (WGS84) koordináták a PDF formátumú térképen Adobe 9 (vagy magasabb) verziószámú Reader ill. Professional szoftverekkel tizedes fokokban azonosíthatók.

Adatforrás:
Földmérési és Távérzékelési Intézet;
Környezetvédelmi és Vízügyi Minisztérium,
Nemzeti Környezeti Térinformatikai Rendszer

Szerkesztette:
Környezetvédelmi és Vízügyi Minisztérium,
GRID Budapest,
2009. december

Különleges madárvédelmi területek

EOTR 55. szelvény

18°50'0"E 19°0'0"E 19°10'0"E 19°20'0"E

47°20'0"N 47°10'0"N

64 66 54 56 44 45 46

HUKN10001

Jelmagyarázat

Különleges madárvédelmi területek

HUKN10001 Felső-Kiskunsági szikes puszták és turjánvidék

Az adatok tájékoztató jellegűek.

M 1:145 000

É

0 1 2 3 4 km

A méretarányszám kizárólag fekvő A3-as lapméret esetén értendő. Az aránymérték a térképlap méretének aránytartó változása után is használható.

A térkép szelvényezés alapja az EOTR 1:100 000 méretarányú szelvényháló.

Vetületi rendszer:
Egységes Országos Vetület
Koordinátahálózat: WGS84

A GPS (WGS84) koordináták a PDF formátumú térképen Adobe 9 (vagy magasabb) verziószámú Reader ill. Professional szoftverekkel tizedes fokokban azonosíthatók.

Adatforrás:
Földmérési és Távérzékelési Intézet;
Környezetvédelmi és Vízügyi Minisztérium,
Nemzeti Környezeti Térinformatikai Rendszer

Szerkesztette:
Környezetvédelmi és Vízügyi Minisztérium,
GRID Budapest,
2009. december

Különleges madárvédelmi területek

EOTR 56. szelvény

19°20'0"E 19°30'0"E 19°40'0"E 19°50'0"E

47°20'0"N 47°10'0"N

65 67 55 57 45 46 47

Jelmagyarázat

Különleges madárvédelmi területek

HUDI10001 Abonyi kaszálóerdő
HUKN10001 Felső-Kiskunsági szikes puszták és turjánvidék
HUDI10004 Jászkarajenői puszták

Az adatok tájékoztató jellegűek.

M 1:145 000

É

km
0 1 2 3 4

A méretarányszám kizárólag fekvő A3-as lapméret esetén értendő. Az arányérték a térképlap méretének aránytartó változása után is használható.

A térkép szelvényezés alapja az EOTR 1:100 000 méretarányú szelvényháló.

Vetületi rendszer:
Egységes Országos Vetület
Koordinátahálózat: WGS84

A GPS (WGS84) koordináták a PDF formátumú térképen Adobe 9 (vagy magasabb) verziószámú Reader ill. Professional szoftverekkel tizedes fokokban azonosíthatók.

Adatforrás:
Földmérési és Távérzékelési Intézet;
Környezetvédelmi és Vízügyi Minisztérium,
Nemzeti Környezeti Térinformatikai Rendszer

Szerkesztette:
Környezetvédelmi és Vízügyi Minisztérium,
GRID Budapest,
2009. december

Különleges madárvédelmi területek

EOTR 57. szelvény

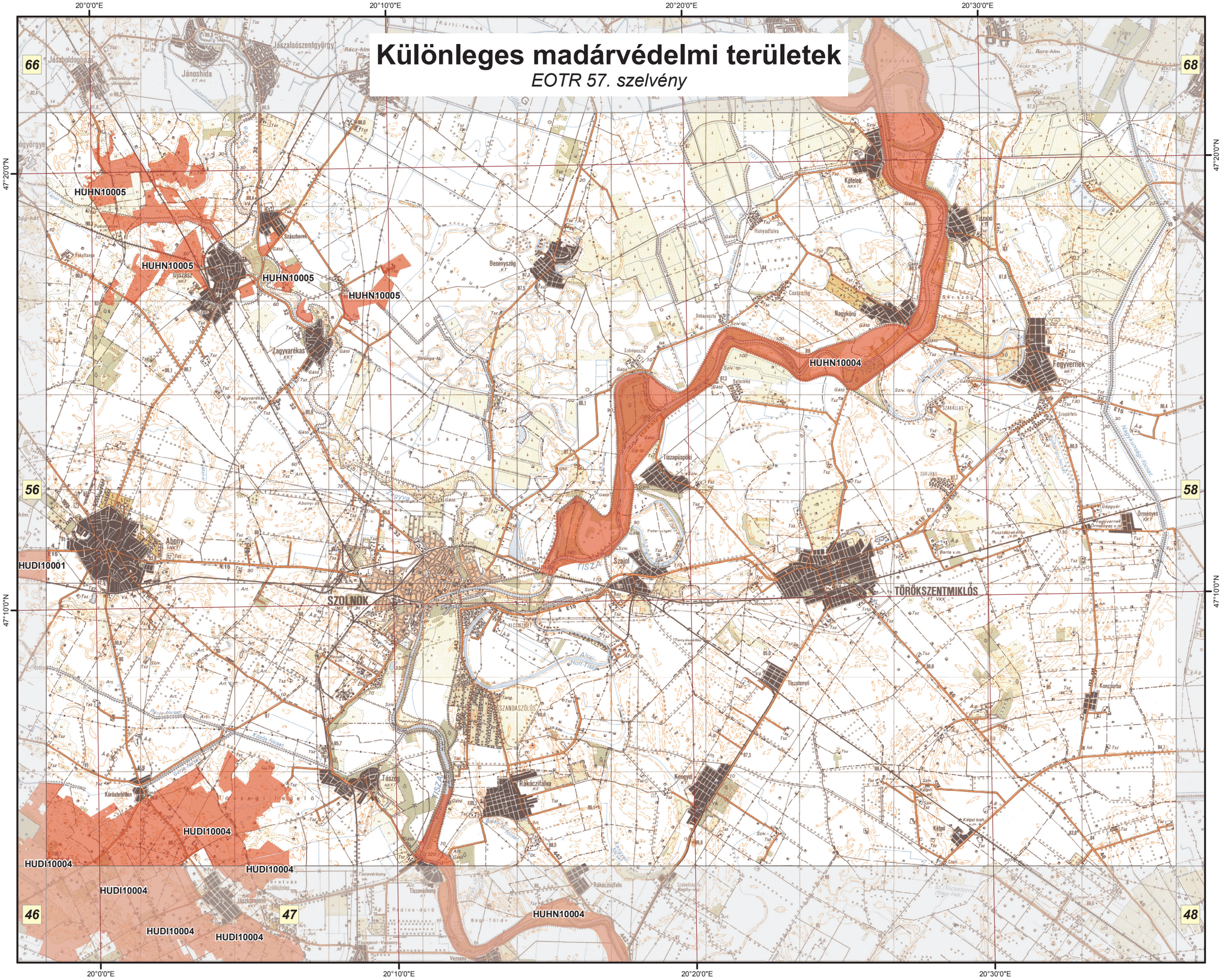

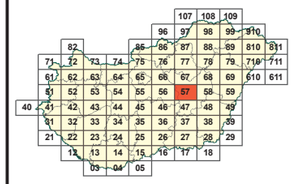

Jelmagyarázat

Különleges madárvédelmi területek

HUDI10001	Abonyi kaszálóerdő
HUDI10004	Jászkarajenői puszták
HUHN10005	Jászság
HUHN10004	Közép-Tisza

Az adatok tájékoztató jellegűek.

M 1:145 000

É

0 1 2 3 4 km

A méretarányszám kizárólag fekvő A3-as lapméret esetén értendő. Az aránymérték a térképlap méretének aránytartó változása után is használható.

A térkép szelvényezés alapja az EOTR 1:100 000 méretarányú szelvényháló.

Vetületi rendszer:
Egységes Országos Vetület
Koordinátahálózat: WGS84

A GPS (WGS84) koordináták a PDF formátumú térképen Adobe 9 (vagy magasabb) verziószámú Reader ill. Professional szoftverekkel tizedes fokokban azonosíthatók.

Adatforrás:
Földmérési és Távérzékelési Intézet;
Környezetvédelmi és Vízügyi Minisztérium,
Nemzeti Környezeti Térinformatikai Rendszer

Szerkesztette:
Környezetvédelmi és Vízügyi Minisztérium,
GRID Budapest,
2009. december

Különleges madárvédelmi területek

EOTR 58. szelvény

20°40'0"E 20°50'0"E 21°0'0"E 21°10'0"E

47°20'0"N 47°10'0"N

67 69 57 59 47 48 49

HUHN10003 HUHN10003 HUKM10003 HUKM10003

KARCAG PÜSPÖKLADÁNY KISÚJSZÁLLÁS TÚRKEVE SZEGHALOM

Kunhegyes Kenderes Bucsa Ecsegfalva Dévaványa Báránd Sárrétudvari Biharnagybajom Szerep Kertészsziget Füzesgyarmat

Jelmagyarázat

Különleges madárvédelmi területek

HUHN10003 Bihar
HUKM10003 Dévaványai-sík
HUHN10002 Hortobágy

Az adatok tájékoztató jellegűek.

M 1:145 000

É

0 1 2 3 4 km

A méretarányszám kizárólag fekvő A3-as lapméret esetén értendő. Az arányérték a térképlap méretének aránytartó változása után is használható.

A térkép szelvényezés alapja az EOTR 1:100 000 méretarányú szelvényháló.

Vetületi rendszer:
Egységes Országos Vetület
Koordinátahálózat: WGS84

A GPS (WGS84) koordinátáka a PDF formátumú térképen Adobe 9 (vagy magasabb) verziószámú Reader ill. Professional szoftverekkel tizedes fokokban azonosíthatók.

Adatforrás:
Földmérési és Távérzékelési Intézet;
Környezetvédelmi és Vízügyi Minisztérium,
Nemzeti Környezeti Térinformatikai Rendszer

Szerkesztette:
Környezetvédelmi és Vízügyi Minisztérium,
GRID Budapest,
2009. december

Különleges madárvédelmi területek

EOTR 59. szelvény

21°20'0"E 21°30'0"E 21°40'0"E 21°50'0"E

47°20'0"N 47°10'0"N

68 610 58 49 48

HUHN10003 HUKM10002

Jelmagyarázat

Különleges madárvédelmi területek

HUHN10003 Bihar

Az adatok tájékoztató jellegűek.

M 1:145 000

É

0 1 2 3 4 km

A méretarányszám kizárólag fekvő A3-as lapméret esetén értendő. Az aránymérték a térképlap méretének aránytartó változása után is használható.

A térkép szelvényezés alapja az EOTR 1:100 000 méretarányú szelvényháló.

Vetületi rendszer:
Egységes Országos Vetület
Koordinátahálózat: WGS84

A GPS (WGS84) koordináták a PDF formátumú térképen Adobe 9 (vagy magasabb) verziószámú Reader ill. Professional szoftverekkel tizedes fokokban azonosíthatók.

Adatforrás:
Földmérési és Távérzékelési Intézet;
Környezetvédelmi és Vízügyi Minisztérium,
Nemzeti Környezeti Térinformatikai Rendszer

Szerkesztette:
Környezetvédelmi és Vízügyi Minisztérium,
GRID Budapest,
2009. december

Különleges madárvédelmi területek

EOTR 61. szelvény

16°10'0"E
16°20'0"E
16°30'0"E
16°40'0"E
47°30'0"N
47°20'0"N

HUFH10001

72
62
51
52

Jelmagyarázat

Különleges madárvédelmi területek

Az adatok tájékoztató jellegűek.

M 1:145 000

É

0 1 2 3 4 km

A méretarányszám kizárólag fekvő A3-as lapméret esetén értendő. Az arányérték a térképlap méretének aránytartó változása után is használható.

A térkép szelvényezés alapja az EOTR 1:100 000 méretarányú szelvényháló.

Vetületi rendszer:
Egységes Országos Vetület
Koordinátahálózat: WGS84

A GPS (WGS84) koordináták a PDF formátumú térképen Adobe 9 (vagy magasabb) verziószámú Reader ill. Professional szoftverekkel tizedes fokokban azonosíthatók.

Adatforrás:
Földmérési és Távérzékelési Intézet;
Környezetvédelmi és Vízügyi Minisztérium,
Nemzeti Környezeti Térinformatikai Rendszer

Szerkesztette:
Környezetvédelmi és Vízügyi Minisztérium,
GRID Budapest,
2009. december

Különleges madárvédelmi területek

EOTR 62. szelvény

16°50'0"E 17°0'0"E 17°10'0"E 17°20'0"E

47°40'0"N 47°30'0"N 47°20'0"N

71 73 61 63 51 52 53

HUFH10001 HUFH30005 HUFH30005 HUFH30005

Jelmagyarázat

Különleges madárvédelmi területek

HUFH30005 Hanság

Az adatok tájékoztató jellegűek.

M 1:145 000

É

0 1 2 3 4 km

A méretarányszám kizárólag fekvő A3-as lapméret esetén értendő. Az arányérték a térképlap méretének aránytartó változása után is használható.

A térkép szelvényezés alapja az EOTR 1:100 000 méretarányú szelvényháló.

Vetületi rendszer:
Egységes Országos Vetület
Koordinátahálózat: WGS84

A GPS (WGS84) koordináták a PDF formátumú térképen Adobe 9 (vagy magasabb) verziószámú Reader ill. Professional szoftverekkel tizedes fokokban azonosíthatók.

Adatforrás:
Földmérési és Távérzékelési Intézet;
Környezetvédelmi és Vízügyi Minisztérium,
Nemzeti Környezeti Térinformatikai Rendszer

Szerkesztette:
Környezetvédelmi és Vízügyi Minisztérium,
GRID Budapest,
2009. december

Különleges madárvédelmi területek

EOTR 63. szelvény

17°30'0"E 17°40'0"E 17°50'0"E 18°0'0"E

47°40'0"N 47°30'0"N 47°20'0"N

72 74 62 64 52 53 54

HUBF30001

Jelmagyarázat

Különleges madárvédelmi területek

HUBF30001 Északi-Bakony

Az adatok tájékoztató jellegűek.

M 1:145 000

É

0 1 2 3 4 km

A méretarányszám kizárólag fekvő A3-as lapméret esetén értendő. Az arányérték a térképlap méretének aránytartó változása után is használható.

A térkép szelvényezés alapja az EOTR 1:100 000 méretarányú szelvényháló.

Vetületi rendszer:
Egységes Országos Vetület
Koordinátahálózat: WGS84

A GPS (WGS84) koordinátákat a PDF formátumú térképen Adobe 9 (vagy magasabb) verziószámú Reader ill. Professional szoftverekkel tizedes fokokban azonosíthatók.

Adatforrás:
Földmérési és Távérzékelési Intézet;
Környezetvédelmi és Vízügyi Minisztérium,
Nemzeti Környezeti Térinformatikai Rendszer

Szerkesztette:
Környezetvédelmi és Vízügyi Minisztérium,
GRID Budapest,
2009. december

Különleges madárvédelmi területek

EOTR 64. szelvény

18°10'0"E 18°20'0"E 18°30'0"E 18°40'0"E

47°40'0"N 47°30'0"N 47°20'0"N

73 75 63 65 53 54 55

HUDI10006 HUDI10006 HUDI10003 HUDI30001 HUDI30002

TATABÁNYA OROSZLÁNY BICSKE MOR

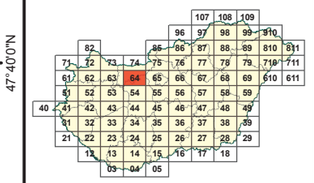

Jelmagyarázat

Különleges madárvédelmi területek

HUDI10003 Gerecse
HUDI10006 Tatai Öreg-tó
HUDI30001 Vértes
HUDI30002 Zámolyi-medence

Az adatok tájékoztató jellegűek.

M 1:145 000

É

km
0 1 2 3 4

A méretarányszám kizárólag fekvő A3-as lapméret esetén értendő. Az arányérték a térképlap méretének aránytartó változása után is használható.

A térkép szelvényezés alapja az EOTR 1:100 000 méretarányú szelvényháló.

Vetületi rendszer:
Egységes Országos Vetület
Koordinátahálózat: WGS84

A GPS (WGS84) koordináták a PDF formátumú térképen Adobe 9 (vagy magasabb) verziószámú Reader ill. Professional szoftverekkel tizedes fokokban azonosíthatók.

Adatforrás:
Földmérési és Távérzékelési Intézet;
Környezetvédelmi és Vízügyi Minisztérium,
Nemzeti Környezeti Térinformatikai Rendszer

Szerkesztette:
Környezetvédelmi és Vízügyi Minisztérium,
GRID Budapest,
2009. december

HUDI10002

Különleges madárvédelmi területek

EOTR 65. szelvény

18°50'0"E 19°0'0"E 19°10'0"E 19°20'0"E

47°40'0"N 47°30'0"N 47°20'0"N

74 76 64 66 54 55 56

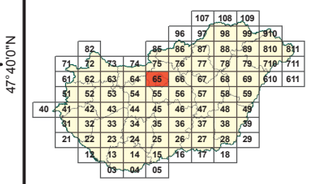

Jelmagyarázat

Különleges madárvédelmi területek

Az adatok tájékoztató jellegűek.

M 1:145 000

É

0 1 2 3 4 km

A méretarányszám kizárólag fekvő A3-as lapméret esetén értendő. Az aránymérték a térképlap méretének arántartó változása után is használható.

A térkép szelvényezés alapja az EOTR 1:100 000 méretarányú szelvényháló.

Vetületi rendszer:
Egységes Országos Vetület
Koordinátahálózat: WGS84

A GPS (WGS84) koordináták a PDF formátumú térképen Adobe 9 (vagy magasabb) verziószámú Reader ill. Professional szoftverekkel tizedes fokokban azonosíthatók.

Adatforrás:
Földmérési és Távérzékelési Intézet;
Környezetvédelmi és Vízügyi Minisztérium,
Nemzeti Környezeti Térinformatikai Rendszer

Szerkesztette:
Környezetvédelmi és Vízügyi Minisztérium,
GRID Budapest,
2009. december

Különleges madárvédelmi területek

EOTR 66. szelvény

HUBN10004

19°20'0"E · 19°30'0"E · 19°40'0"E · 19°50'0"E

47°40'0"N · 47°30'0"N · 47°20'0"N

75 · 77 · 65 · 67 · 55 · 56 · 57

HUHN10005

Jelmagyarázat

Különleges madárvédelmi területek

HUHN10005 Jászság

Az adatok tájékoztató jellegűek.

M 1:145 000

É

0 1 2 3 4 km

A méretarányszám kizárólag fekvő A3-as lapméret esetén értendő. Az arányérték a térképlap méretének aránytartó változása után is használható.

A térkép szelvényezés alapja az EOTR 1:100 000 méretarányú szelvényháló.

Vetületi rendszer:
Egységes Országos Vetület
Koordinátahálózat: WGS84

A GPS (WGS84) koordináták a PDF formátumú térképen Adobe 9 (vagy magasabb) verziószámú Reader ill. Professional szoftverekkel tizedes fokokban azonosíthatók.

Adatforrás:
Földmérési és Távérzékelési Intézet;
Környezetvédelmi és Vízügyi Minisztérium,
Nemzeti Környezeti Térinformatikai Rendszer

Szerkesztette:
Környezetvédelmi és Vízügyi Minisztérium,
GRID Budapest,
2009. december

Különleges madárvédelmi területek

EOTR 67. szelvény

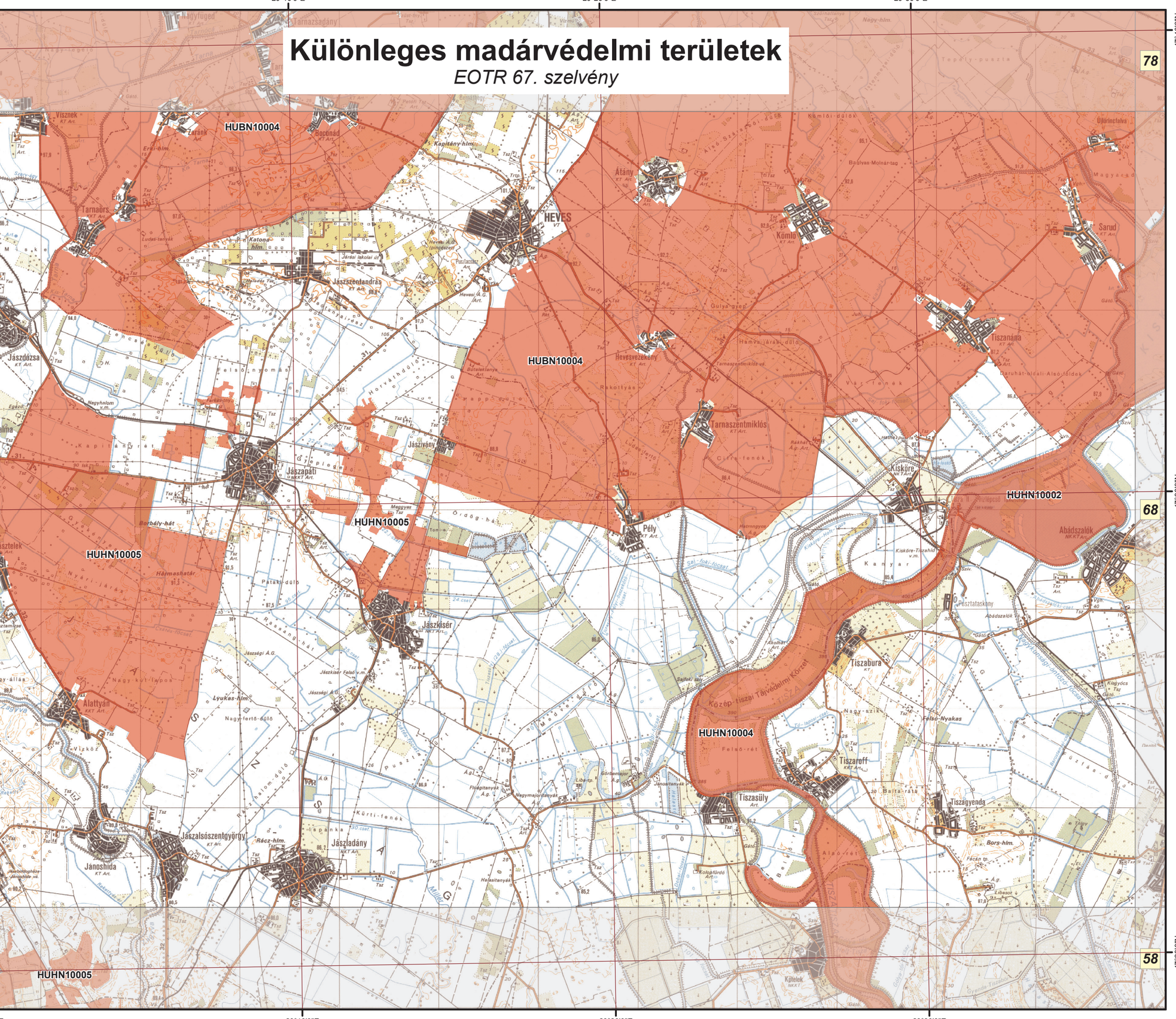

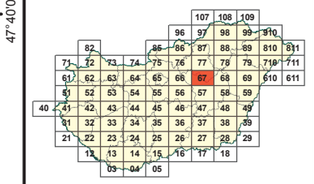

Jelmagyarázat

Különleges madárvédelmi területek

HUBN10004	Hevesi-sík
HUHN10002	Hortobágy
HUHN10005	Jászság
HUHN10004	Közép-Tisza

Az adatok tájékoztató jellegűek.

M 1:145 000

É

0 1 2 3 4 km

A méretarányszám kizárólag fekvő A3-as lapméret esetén értendő. Az arányérték a térképlap méretének aránytartó változása után is használható.

A térkép szelvényezés alapja az EOTR 1:100 000 méretarányú szelvényháló.

Vetületi rendszer:
Egységes Országos Vetület
Koordinátahálózat: WGS84

A GPS (WGS84) koordináták a PDF formátumú térképen Adobe 9 (vagy magasabb) verziószámú Reader ill. Professional szoftverekkel tizedes fokokban azonosíthatók.

Adatforrás:
Földmérési és Távérzékelési Intézet;
Környezetvédelmi és Vízügyi Minisztérium,
Nemzeti Környezeti Térinformatikai Rendszer

Szerkesztette:
Környezetvédelmi és Vízügyi Minisztérium,
GRID Budapest,
2009. december

Különleges madárvédelmi területek

EOTR 68. szelvény

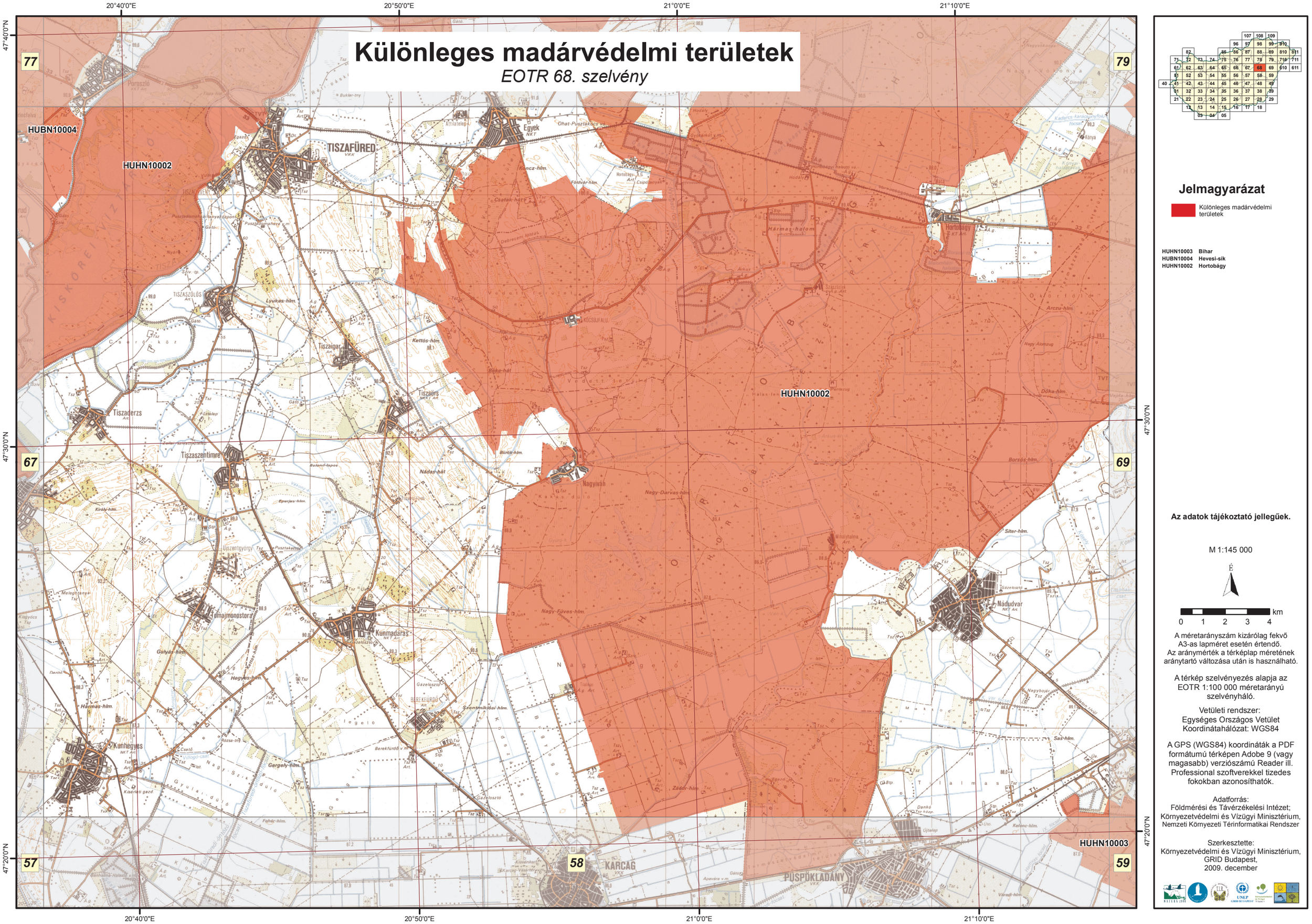

Jelmagyarázat

Különleges madárvédelmi területek

HUHN10003 Bihar
HUBN10004 Hevesi-sík
HUHN10002 Hortobágy

Az adatok tájékoztató jellegűek.

M 1:145 000

É

0 1 2 3 4 km

A méretarányszám kizárólag fekvő A3-as lapméret esetén értendő. Az aránymérték a térképlap méretének aránytartó változása után is használható.

A térkép szelvényezés alapja az EOTR 1:100 000 méretarányú szelvényháló.

Vetületi rendszer:
Egységes Országos Vetület
Koordinátahálózat: WGS84

A GPS (WGS84) koordináták a PDF formátumú térképen Adobe 9 (vagy magasabb) verziószámú Reader ill. Professional szoftverekkel tizedes fokokban azonosíthatók.

Adatforrás:
Földmérési és Távérzékelési Intézet;
Környezetvédelmi és Vízügyi Minisztérium,
Nemzeti Környezeti Térinformatikai Rendszer

Szerkesztette:
Környezetvédelmi és Vízügyi Minisztérium,
GRID Budapest,
2009. december

Különleges madárvédelmi területek

EOTR 69. szelvény

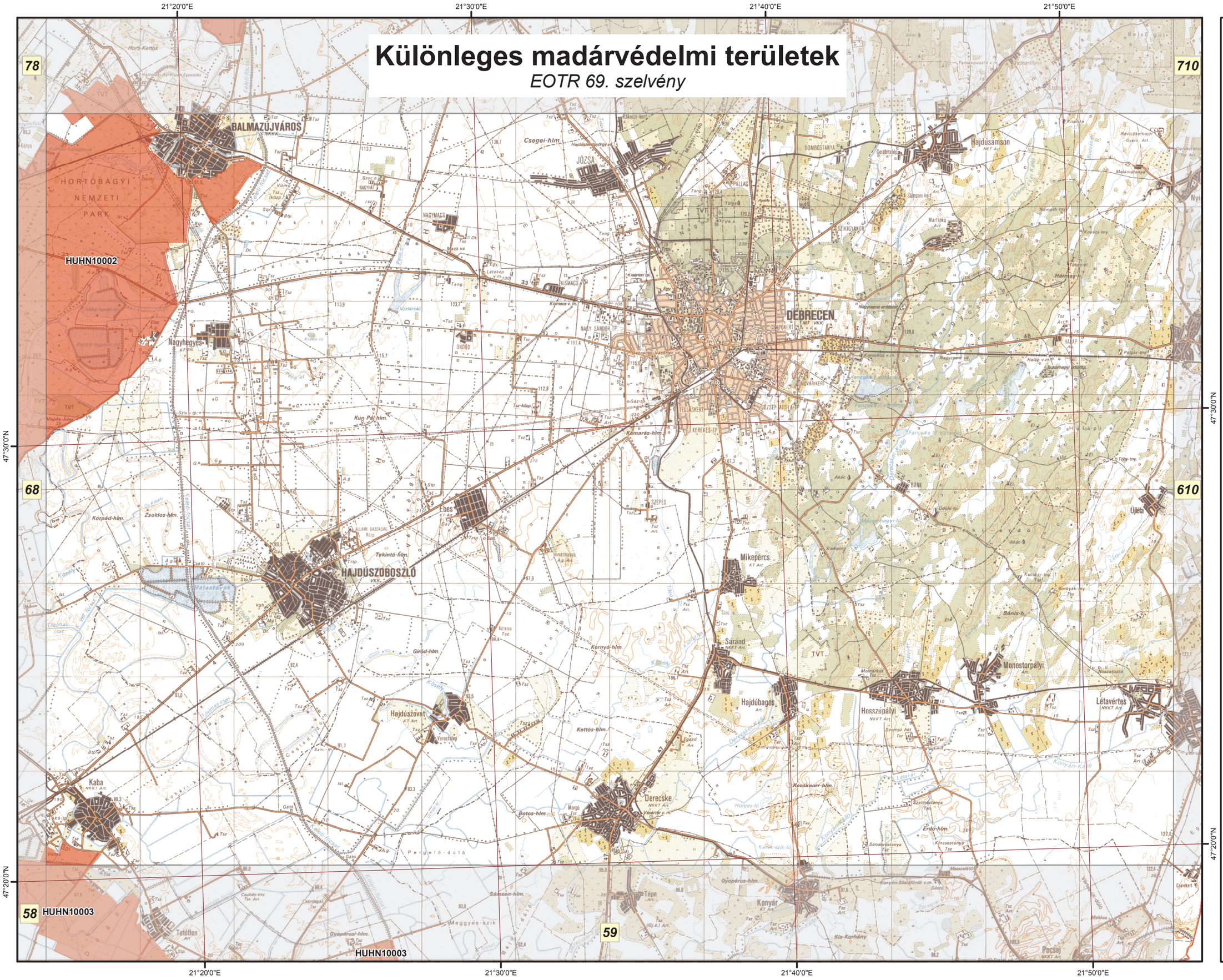

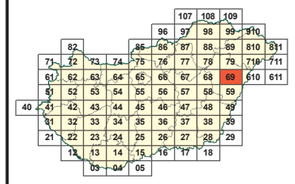

Jelmagyarázat

Különleges madárvédelmi területek

HUHN10003 Bihar
HUHN10002 Hortobágy

Az adatok tájékoztató jellegűek.

M 1:145 000

É

0 1 2 3 4 km

A méretarányszám kizárólag fekvő A3-as lapméret esetén értendő. Az aránymérték a térképlap méretének aránytartó változása után is használható.

A térkép szelvényezés alapja az EOTR 1:100 000 méretarányú szelvényháló.

Vetületi rendszer:
Egységes Országos Vetület
Koordinátahálózat: WGS84

A GPS (WGS84) koordináták a PDF formátumú térképen Adobe 9 (vagy magasabb) verziószámú Reader ill. Professional szoftverekkel tizedes fokokban azonosíthatók.

Adatforrás:
Földmérési és Távérzékelési Intézet;
Környezetvédelmi és Vízügyi Minisztérium,
Nemzeti Környezeti Térinformatikai Rendszer

Szerkesztette:
Környezetvédelmi és Vízügyi Minisztérium,
GRID Budapest,
2009. december

Különleges madárvédelmi területek

EOTR 71. szelvény

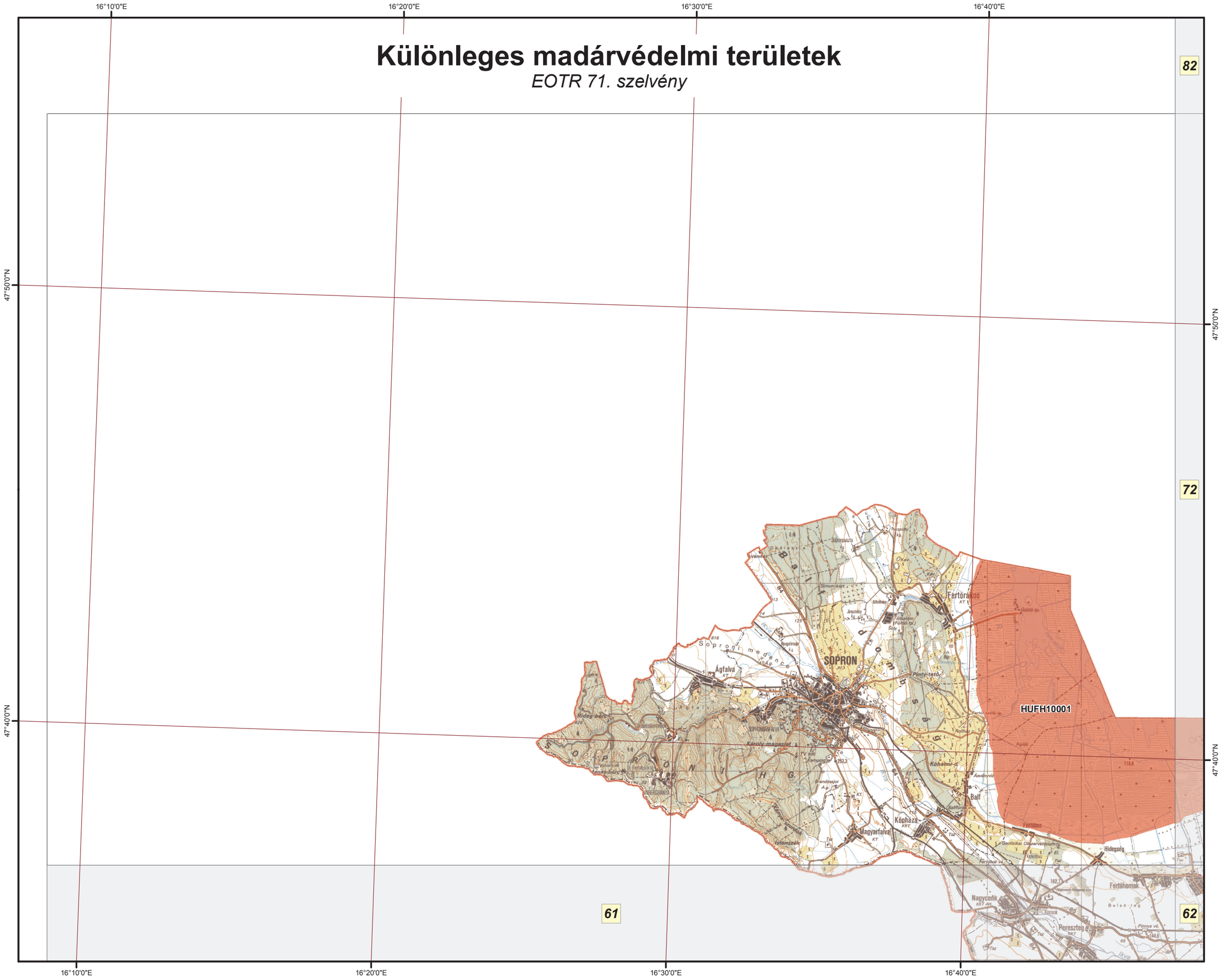

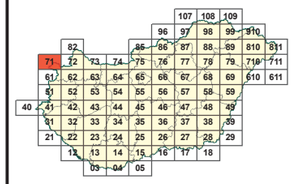

Jelmagyarázat

Különleges madárvédelmi területek

HUFH10001 Fertő-tó

Az adatok tájékoztató jellegűek.

M 1:145 000

É

0 1 2 3 4 km

A méretarányszám kizárólag fekvő A3-as lapméret esetén értendő. Az aránymérték a térképlap méretének aránytartó változása után is használható.

A térkép szelvényezés alapja az EOTR 1:100 000 méretarányú szelvényháló.

Vetületi rendszer:
Egységes Országos Vetület
Koordinátahálózat: WGS84

A GPS (WGS84) koordináták a PDF formátumú térképen Adobe 9 (vagy magasabb) verziószámú Reader ill. Professional szoftverekkel tizedes fokokban azonosíthatók.

Adatforrás:
Földmérési és Távérzékelési Intézet;
Környezetvédelmi és Vízügyi Minisztérium,
Nemzeti Környezeti Térinformatikai Rendszer

Szerkesztette:
Környezetvédelmi és Vízügyi Minisztérium,
GRID Budapest,
2009. december

Különleges madárvédelmi területek

EOTR 72. szelvény

16°50'0"E 17°0'0"E 17°10'0"E 17°20'0"E

47°50'0"N 47°40'0"N

HUFH10004 HUFH30004 HUFH30005 HUFH10001

MOSONMAGYARÓVÁR JÁNOSSOMORJA KAPUVÁR CSORNA

71 73 61 62 63

Jelmagyarázat

Különleges madárvédelmi területek

HUFH10001	Fertő-tó
HUFH30005	Hanság
HUFH10004	Mosoni-sík
HUFH30004	Szigetköz

Az adatok tájékoztató jellegűek.

M 1:145 000

É

0 1 2 3 4 km

A méretarányszám kizárólag fekvő A3-as lapméret esetén értendő. Az aránymérték a térképlap méretének aránytartó változása után is használható.

A térkép szelvényezés alapja az EOTR 1:100 000 méretarányú szelvényháló.

Vetületi rendszer:
Egységes Országos Vetület
Koordinátahálózat: WGS84

A GPS (WGS84) koordinátáka a PDF formátumú térképen Adobe 9 (vagy magasabb) verziószámú Reader ill. Professional szoftverekkel tizedes fokokban azonosíthatók.

Adatforrás:
Földmérési és Távérzékelési Intézet;
Környezetvédelmi és Vízügyi Minisztérium,
Nemzeti Környezeti Térinformatikai Rendszer

Szerkesztette:
Környezetvédelmi és Vízügyi Minisztérium,
GRID Budapest,
2009. december

Különleges madárvédelmi területek

EOTR 73. szelvény

17°30'0"E 17°40'0"E 17°50'0"E 18°0'0"E

47°50'0"N

47°40'0"N

82 72 74 62 63 64

HUFH30004

Jelmagyarázat

Különleges madárvédelmi területek

HUFH30004 Szigetköz

Az adatok tájékoztató jellegűek.

M 1:145 000

É

0 1 2 3 4 km

A méretarányszám kizárólag fekvő A3-as lapméret esetén értendő. Az aránymérték a térképlap méretének aránytartó változása után is használható.

A térkép szelvényezés alapja az EOTR 1:100 000 méretarányú szelvényháló.

Vetületi rendszer:
Egységes Országos Vetület
Koordinátahálózat: WGS84

A GPS (WGS84) koordináták a PDF formátumú térképen Adobe 9 (vagy magasabb) verziószámú Reader ill. Professional szoftverekkel tizedes fokokban azonosíthatók.

Adatforrás:
Földmérési és Távérzékelési Intézet;
Környezetvédelmi és Vízügyi Minisztérium,
Nemzeti Környezeti Térinformatikai Rendszer

Szerkesztette:
Környezetvédelmi és Vízügyi Minisztérium,
GRID Budapest,
2009. december

Különleges madárvédelmi területek

EOTR 74. szelvény

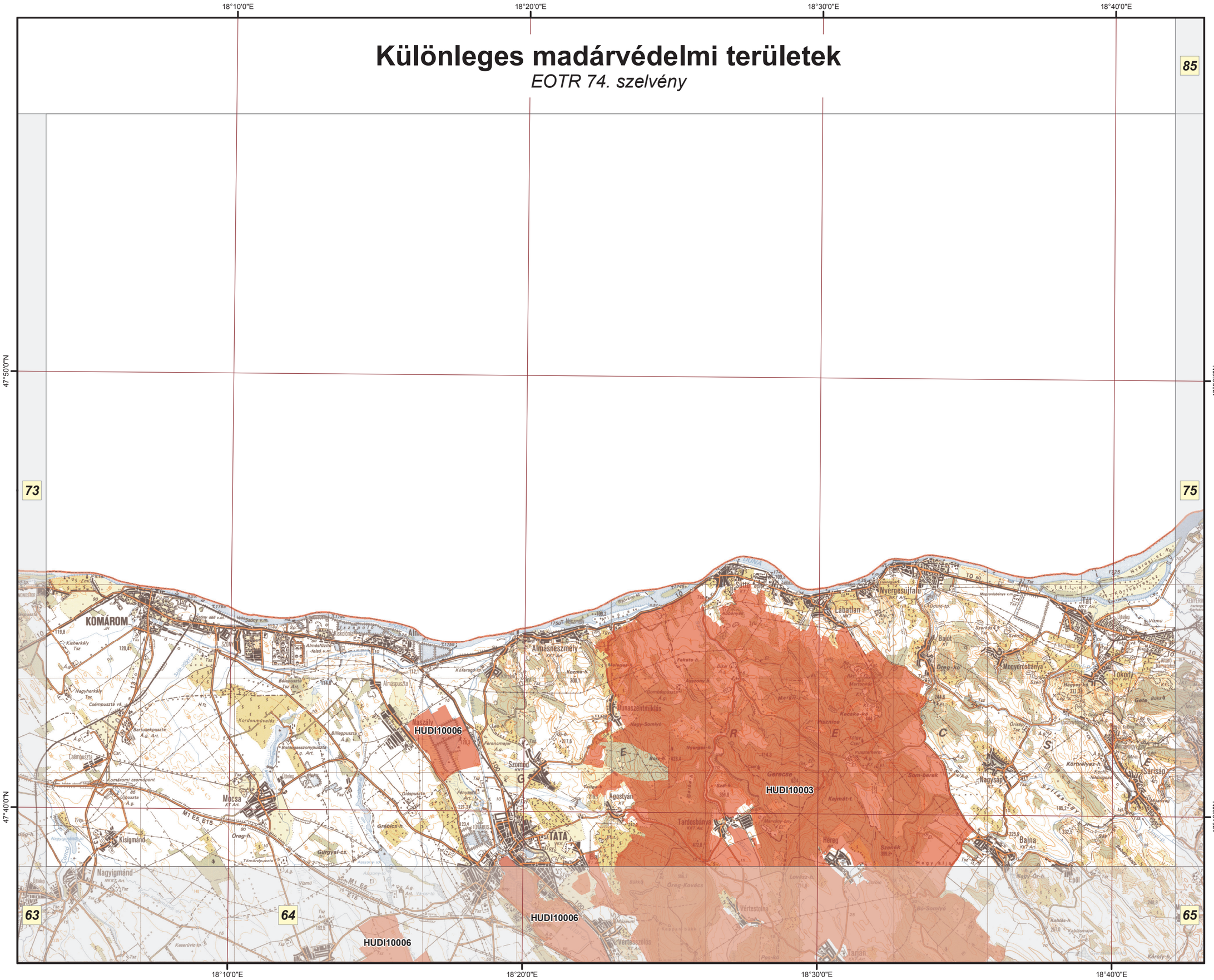

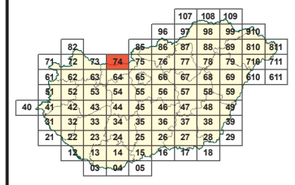

Jelmagyarázat

Különleges madárvédelmi területek

HUDI10003 Gerecse
HUDI10006 Tatai Öreg-tó

Az adatok tájékoztató jellegűek.

M 1:145 000

É

0 1 2 3 4 km

A méretarányszám kizárólag fekvő A3-as lapméret esetén értendő. Az aránymérték a térképlap méretének aránytartó változása után is használható.

A térkép szelvényezés alapja az EOTR 1:100 000 méretarányú szelvényháló.

Vetületi rendszer:
Egységes Országos Vetület
Koordinátahálózat: WGS84

A GPS (WGS84) koordináták a PDF formátumú térképen Adobe 9 (vagy magasabb) verziószámú Reader ill. Professional szoftverekkel tizedes fokokban azonosíthatók.

Adatforrás:
Földmérési és Távérzékelési Intézet;
Környezetvédelmi és Vízügyi Minisztérium,
Nemzeti Környezeti Térinformatikai Rendszer

Szerkesztette:
Környezetvédelmi és Vízügyi Minisztérium,
GRID Budapest,
2009. december

Különleges madárvédelmi területek

EOTR 75. szelvény

18°50'0"E 19°0'0"E 19°10'0"E 19°20'0"E

47°50'0"N

47°40'0"N

HUDI10002

HUDI10002

74 75 76

64 65 66

86

107 108 109
96 97 98 99 810
82 85 86 87 88 89 810 811
71 72 73 74 75 76 77 78 79 710 711
61 62 63 64 65 66 67 68 69 610 611
51 52 53 54 55 56 57 58 59
40 41 42 43 44 45 46 47 48 49
31 32 33 34 35 36 37 38 39
21 22 23 24 25 26 27 28 29
11 12 13 14 15 16 17 18
03 04 05

Jelmagyarázat

Különleges madárvédelmi területek

HUDI10002 Börzsöny és Visegrádi-hegység

Az adatok tájékoztató jellegűek.

M 1:145 000

É

km
0 1 2 3 4

A méretarányszám kizárólag fekvő A3-as lapméret esetén értendő. Az arányérték a térképlap méretének aránytartó változása után is használható.

A térkép szelvényezés alapja az EOTR 1:100 000 méretarányú szelvényháló.

Vetületi rendszer:
Egységes Országos Vetület
Koordinátahálózat: WGS84

A GPS (WGS84) koordináták a PDF formátumú térképen Adobe 9 (vagy magasabb) verziószámú Reader ill. Professional szoftverekkel tizedes fokokban azonosíthatók.

Adatforrás:
Földmérési és Távérzékelési Intézet;
Környezetvédelmi és Vízügyi Minisztérium,
Nemzeti Környezeti Térinformatikai Rendszer

Szerkesztette:
Környezetvédelmi és Vízügyi Minisztérium,
GRID Budapest,
2009. december

Különleges madárvédelmi területek

EOTR 76. szelvény

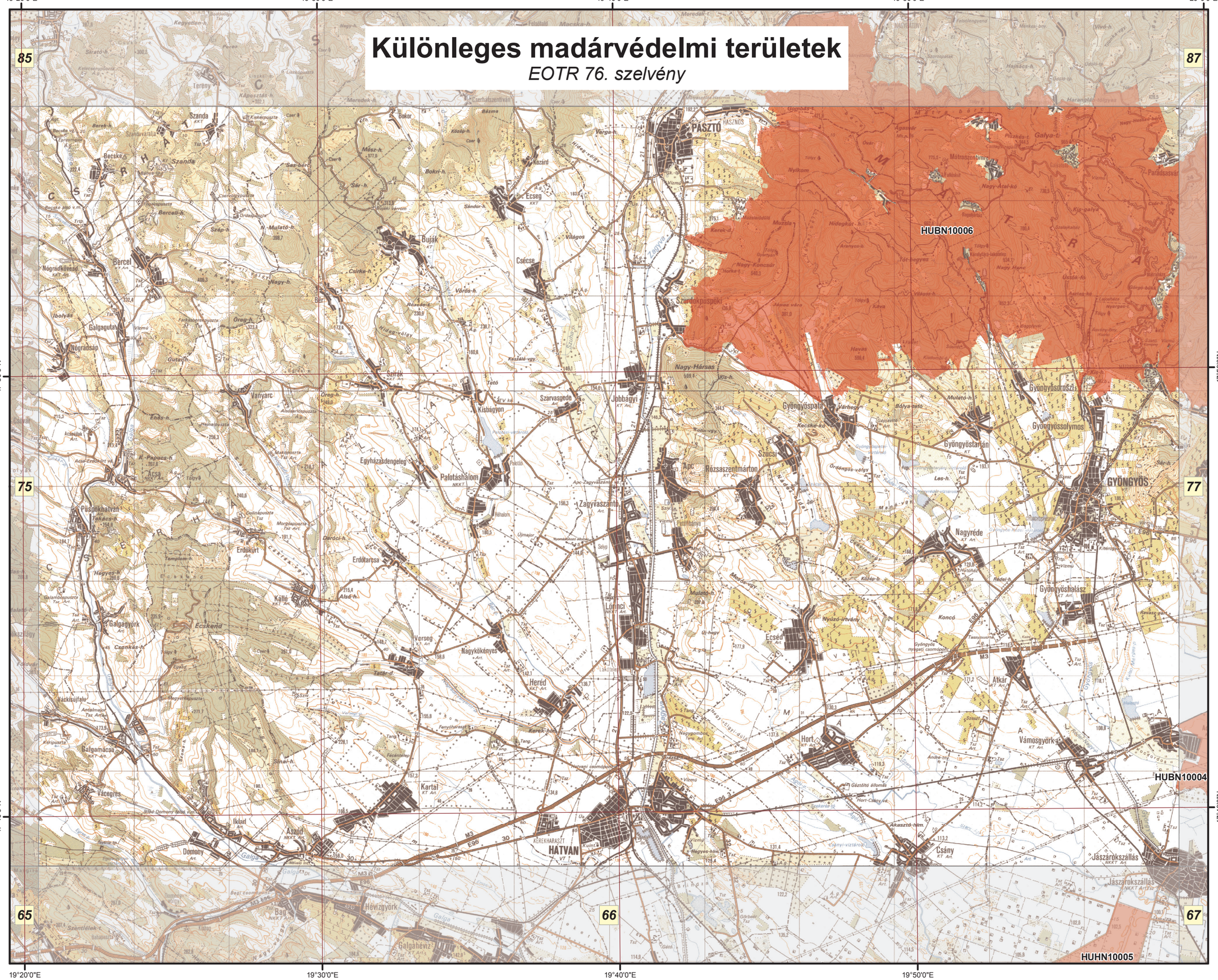
19°20'0"E
19°30'0"E
19°40'0"E
19°50'0"E
20°0'0"E
47°50'0"N
47°40'0"N
85
87
75
77
65
66
67
HUBN10006
HUBN10004
HUHN10005
PÁSZTÓ
HÁSZNOS
HATVAN
GYÖNGYÖS
Szanda
Becske
Bercel
Nógrádkövesd
Nógrádsáp
Galgagután
Vanyarc
Püspökhatvan
Acsa
Erdőkürt
Galgagyörk
Galgamácsa
Vácegres
Iklad
Domony
Aszód
Bag
Hévízgyörk
Galgahéviz
Kállé
Erdőtarcsa
Verseg
Nagykökényes
Heréd
Kartal
Zagyvaszántó
Palotáshalom
Egyházasdengeleg
Kisbágyon
Szarvasgede
Jobbágyi
Csécse
Buják
Ecseg
Kozárd
Bokor
Szanda
Szurdokpüspöki
Gyöngyöspata
Gyöngyösoroszi
Gyöngyössolymos
Gyöngyöstarján
Nagyréde
Gyöngyöshalász
Ecséd
Lőrinci
Rózsaszentmárton
Apc
Szücsi
Hort
Átkár
Vámosgyörk
Csány
Jászárokszállás
Mátraszentimre
Mátraterenye
Parádsasvár
Nagy-Hársas
Havas
Nagy-Koncsúr
Nagy Hanc
Tót-hegyes
Kis-galya
Nagy-Galya
Nagy-Átal-kő
Hidegkút-h.
Kerek-d.
Arnyos-h.
Muzsla
Világos
Városh.
Csárka-h.
Sár-h.
Mész-h.
Bokri-h.
Sas-bérc
Nagy-h.
Bercell-h.
Szép-h.
N.-Mulató-h.
Öreg-h.
Gutai-h.
Ibolyás
Enás-h.
K.-Papucs-h.
Csonkás-h.
Hegyes-h.
Templom-h.
Ecskend
Sinai-h.
Kerek-hím.
Mulató-h.
Koncó
Les-h.
Sár-h.
Bólya-zeto
Kecske-kő
Várhegy
Ördöngös-völgy
Nyúzó-irtvány
Meredek-völgy
Hidegvölgy
Lázyás
Szuhapatak
Zagyva
Tarna
Eger-patak
Csörgő-patak
Galga
Kövicses-patak
Csörgő-patak
Csörgő-árok
Kis-Hársas
Kő-h.
Kalmár-h.
Kis-h.
Mulató-h.
Bólya-zeto
Kecske-kő
Várhegy
Ördöngös-völgy
Nyúzó-irtvány
Meredek-völgy
Hidegvölgy
Lázyás
Szuhapatak
Zagyva
Tarna
Eger-patak
Csörgő-patak
Galga
Kövicses

Különleges madárvédelmi területek

EOTR 77. szelvény

20°0'0"E 20°10'0"E 20°20'0"E 20°30'0"E

47°50'0"N 47°40'0"N

86 88 76 78 66 67 68

HUBN10006 HUBN10003 HUBN10002 HUBN10004 HUHN10002

Jelmagyarázat

Különleges madárvédelmi területek

HUBN10002 Borsodi-sík
HUBN10003 Bükk hegység és peremterületei
HUBN10004 Hevesi-sík
HUBN10006 Mátra

Az adatok tájékoztató jellegűek.

M 1:145 000

É

0 1 2 3 4 km

A méretarányszám kizárólag fekvő A3-as lapméret esetén értendő. Az arányérték a térképlap méretének aránytartó változása után is használható.

A térkép szelvényezés alapja az EOTR 1:100 000 méretarányú szelvényháló.

Vetületi rendszer:
Egységes Országos Vetület
Koordinátahálózat: WGS84

A GPS (WGS84) koordináták a PDF formátumú térképen Adobe 9 (vagy magasabb) verziószámú Reader ill. Professional szoftverekkel tizedes fokokban azonosíthatók.

Adatforrás:
Földmérési és Távérzékelési Intézet;
Környezetvédelmi és Vízügyi Minisztérium,
Nemzeti Környezeti Térinformatikai Rendszer

Szerkesztette:
Környezetvédelmi és Vízügyi Minisztérium,
GRID Budapest,
2009. december

Különleges madárvédelmi területek

EOTR 78. szelvény

20°40'0"E 20°50'0"E 21°0'0"E 21°10'0"E

47°50'0"N 47°40'0"N

87 89 77 79 67 68 69

HUBN10003 HUBN10005 HUBN10004

HUHN10002

Tiboldaróc Vatta Emőd Borsodgeszt Bükkaranyos Mezőnyárad Mezőkeresztes Mezőnagymihály Szentistván Borsodivánka Poroszló Tiszavalk Tiszadorogma Tiszaörs Tiszaörsi-kikötő Tiszaörsi-strand Tiszaörsi-kemping Tiszaörsi-vízmű Tiszaörsi-szivattyútelep Tiszaörsi-szivattyútelep v.m. Tiszaörsi-szivattyútelep v.m. Tiszaörsi-szivattyútelep v.m.

Különleges madárvédelmi területek

EOTR 79. szelvény

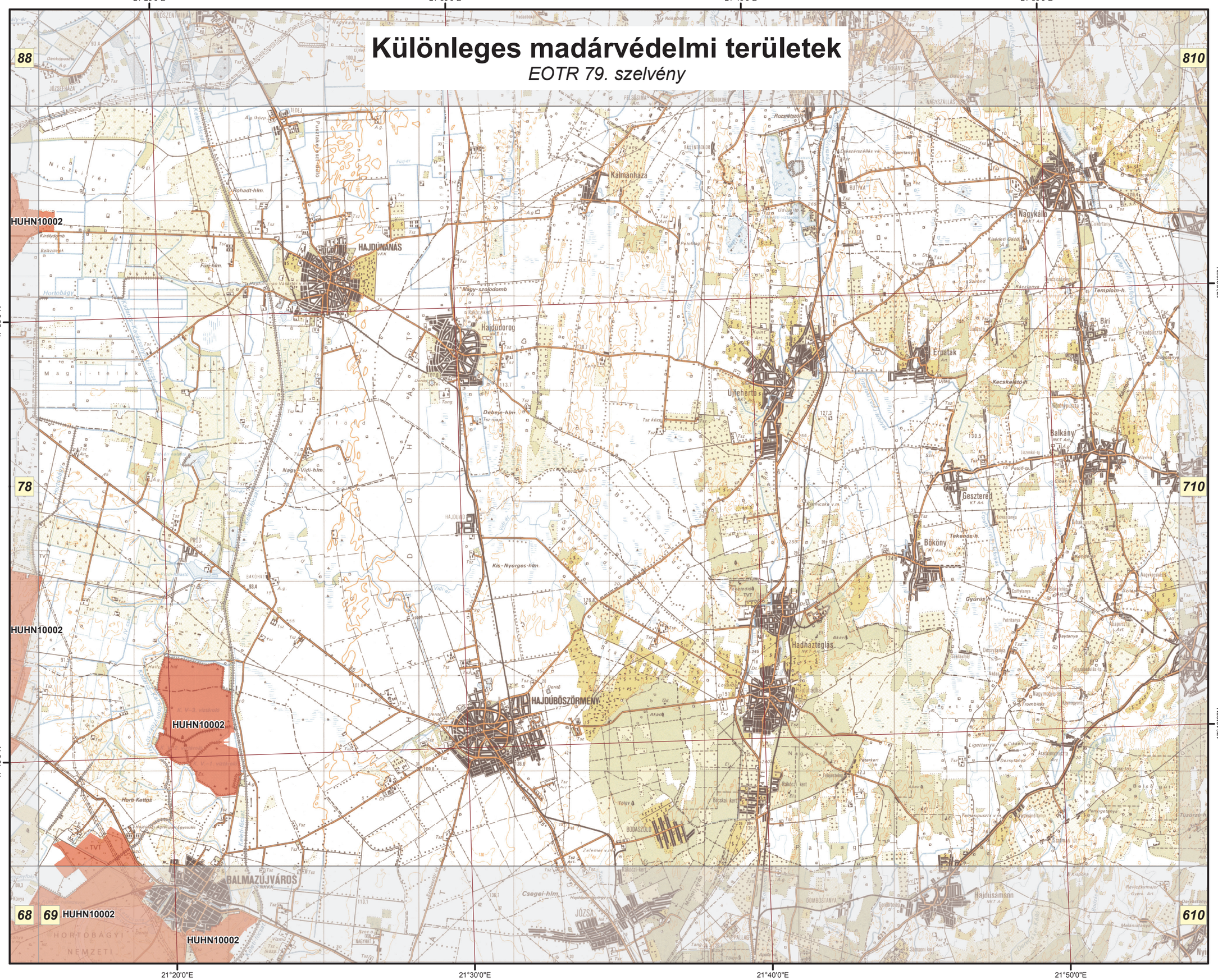

Jelmagyarázat

Különleges madárvédelmi területek

HUHN10002 Hortobágy

Az adatok tájékoztató jellegűek.

M 1:145 000

É

0 1 2 3 4 km

A méretarányszám kizárólag fekvő A3-as lapméret esetén értendő. Az aránymérték a térképlap méretének aránytartó változása után is használható.

A térkép szelvényezés alapja az EOTR 1:100 000 méretarányú szelvényháló.

Vetületi rendszer:
Egységes Országos Vetület
Koordinátahálózat: WGS84

A GPS (WGS84) koordináták a PDF formátumú térképen Adobe 9 (vagy magasabb) verziószámú Reader ill. Professional szoftverekkel tizedes fokokban azonosíthatók.

Adatforrás:
Földmérési és Távérzékelési Intézet;
Környezetvédelmi és Vízügyi Minisztérium,
Nemzeti Környezeti Térinformatikai Rendszer

Szerkesztette:
Környezetvédelmi és Vízügyi Minisztérium,
GRID Budapest,
2009. december

Különleges madárvédelmi területek

EOTR 82. szelvény

16°50'0"E 17°0'0"E 17°10'0"E 17°20'0"E

48°10'0"N 48°0'0"N

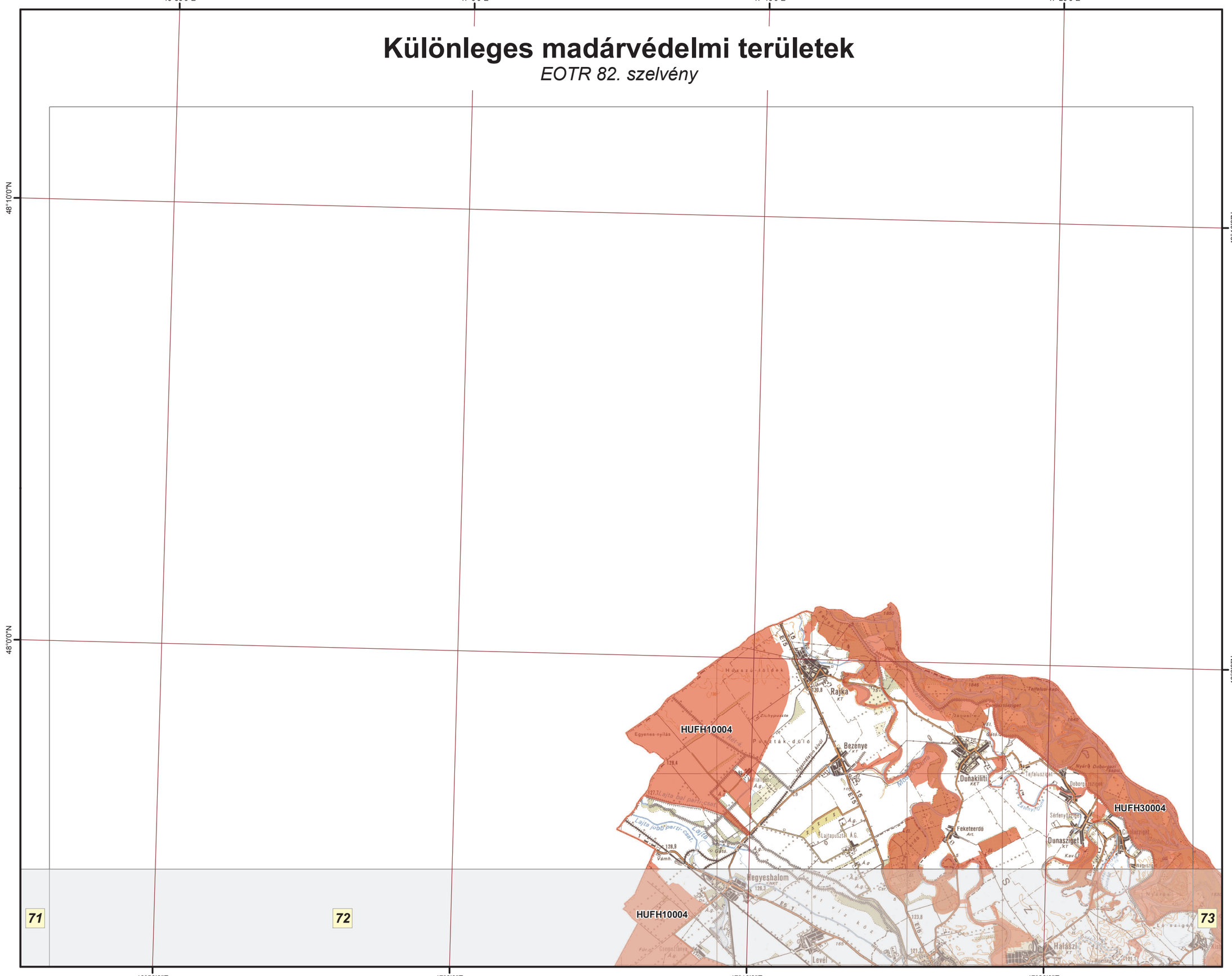
HUFH10004
HUFH30004
HUFH10004
Rajka
Bezenye
Dunakiliti
Dunaszigetː
Halászi
Lébény
Mosonmagyaróvár
Feketeerdő
Hegyeshalom
Lajta
Duna
Mosoni-Duna
Hanságː Holtak-dűlő
Egyenes-nyílás
Hanságː Hegyeshegy kívül
Lajta jobb part-cs.
Lajta bal part-cs.
Duna-ág
Kavicsbánya
Kavicsbánya tó
Nyárfás-Dobogó
Dobogószigetː
Tejfalusziget
Sérfenyőszigetː
Csillagszigetː
Nagyszigetː
Kis-Duna
Kavicsbánya víz
Kavicsbánya víz köz
Kavicsbánya víz sziget
Kavicsbánya víz part
Kavicsbánya víz part köz
Kavicsbánya víz part sziget
Kavicsbánya víz part köz sziget
Kavicsbánya víz part köz sziget köz
Kavicsbánya víz part köz sziget köz sziget
Kavicsbánya víz part köz sziget köz sziget köz
Kavicsbánya víz part köz sziget köz sziget köz sziget
Kavicsbánya víz part köz sziget köz sziget köz sziget köz
Kavicsbánya víz part köz sziget köz sziget köz sziget köz sziget
Kavicsbánya víz part köz sziget köz sziget köz sziget köz sziget köz
Kavicsbánya víz part köz sziget köz sziget köz sziget köz sziget köz sziget
Kavicsbánya víz part köz sziget köz sziget köz sziget köz sziget köz sziget köz
Kavicsbánya víz part köz sziget köz sziget köz sziget köz sziget köz sziget köz sziget
Kavicsbánya víz part köz sziget köz sziget köz sziget köz sziget köz sziget köz sziget köz
Kavicsbánya víz part köz sziget köz sziget köz sziget köz sziget köz sziget köz sziget köz sziget
Kavicsbánya víz part köz sziget köz sziget köz sziget köz sziget köz sziget köz sziget köz sziget köz
Kavicsbánya víz part köz sziget köz sziget köz sziget köz sziget köz sziget köz sziget köz sziget köz sziget
Kavicsbánya víz part köz sziget köz sziget köz sziget köz sziget köz sziget köz sziget köz sziget köz sziget köz
Kavicsbánya víz part köz sziget köz sziget köz sziget köz sziget köz sziget köz sziget köz sziget köz sziget köz sziget
Kavicsbánya víz part köz sziget köz sziget köz sziget köz sziget köz sziget köz sziget köz sziget köz sziget köz sziget köz
Kavicsbánya víz part köz sziget köz sziget köz sziget köz sziget köz sziget köz sziget köz sziget köz sziget köz sziget köz sziget
Kavicsbánya víz part köz sziget köz sziget köz sziget köz sziget köz sziget köz sziget köz sziget köz sziget köz sziget köz sziget köz
Kavicsbánya víz part köz sziget köz sziget köz sziget köz sziget köz sziget köz sziget köz sziget köz sziget köz sziget köz sziget köz sziget
Kavicsbánya víz part köz sziget köz sziget köz sziget köz sziget köz sziget köz sziget köz sziget köz sziget köz sziget köz sziget köz sziget köz
Kavicsbánya víz part köz sziget köz sziget köz sziget köz sziget köz sziget köz sziget köz sziget köz sziget köz sziget köz sziget köz sziget köz sziget
Kavicsbánya víz part köz sziget köz sziget köz sziget köz sziget köz sziget köz sziget köz sziget köz sziget köz sziget köz sziget köz sziget köz sziget köz
Kavicsbánya víz part köz sziget köz sziget köz sziget köz sziget köz sziget köz sziget köz sziget köz sziget köz sziget köz sziget köz sziget köz sziget köz sziget
Kavicsbánya víz part köz sziget köz sziget köz sziget köz sziget köz sziget köz sziget köz sziget köz sziget köz sziget köz sziget köz sziget köz sziget köz sziget köz
Kavicsbánya víz part köz sziget köz sziget köz sziget köz sziget köz sziget köz sziget köz sziget köz sziget köz sziget köz sziget köz sziget köz sziget köz sziget köz sziget
Kavicsbánya víz part köz sziget köz sziget köz sziget köz sziget köz sziget köz sziget köz sziget köz sziget köz sziget köz sziget köz sziget köz sziget köz sziget köz sziget köz
Kavicsbánya víz part köz sziget köz sziget köz sziget köz sziget köz sziget köz sziget köz sziget köz sziget köz sziget köz sziget köz sziget köz sziget köz sziget köz sziget köz sziget
Kavicsbánya víz part köz sziget köz sziget köz sziget köz sziget köz sziget köz sziget köz sziget köz sziget köz sziget köz sziget köz sziget köz sziget köz sziget köz sziget köz sziget köz
Kavicsbánya víz part köz sziget köz sziget köz sziget köz sziget köz sziget köz sziget köz sziget köz sziget köz sziget köz sziget köz sziget köz sziget köz sziget köz sziget köz sziget köz sziget
Kavicsbánya víz part köz sziget köz sziget köz sziget köz sziget köz sziget köz sziget köz sziget köz sziget köz sziget köz sziget köz sziget köz sziget köz sziget köz sziget köz sziget köz sziget köz
Kavicsbánya víz part köz sziget köz sziget köz sziget köz sziget köz sziget köz sziget köz sziget köz sziget köz sziget köz sziget köz sziget köz sziget köz sziget köz sziget köz sziget köz sziget köz sziget
Kavicsbánya víz part köz sziget köz sziget köz sziget köz sziget köz sziget köz sziget köz sziget köz sziget köz sziget köz sziget köz sziget köz sziget köz sziget köz sziget köz sziget köz sziget köz sziget köz
Kavicsbánya víz part köz sziget köz sziget köz sziget köz sziget köz sziget köz sziget köz sziget köz sziget köz sziget köz sziget köz sziget köz sziget köz sziget köz sziget köz sziget köz sziget köz sziget köz sziget
Kavicsbánya víz part köz sziget köz sziget köz sziget köz sziget köz sziget köz sziget köz sziget köz sziget köz sziget köz sziget köz sziget köz sziget köz sziget köz sziget köz sziget köz sziget köz sziget köz sziget köz
Kavicsbánya víz part köz sziget köz sziget köz sziget köz sziget köz sziget köz sziget köz sziget köz sziget köz sziget köz sziget köz sziget köz sziget köz sziget köz sziget köz sziget köz sziget köz sziget köz sziget köz sziget
Kavicsbánya víz part köz sziget köz sziget köz sziget köz sziget köz sziget köz sziget köz sziget köz sziget köz sziget köz sziget köz sziget köz sziget köz sziget köz sziget köz sziget köz sziget köz sziget köz sziget köz sziget köz
Kavicsbánya víz part köz sziget
Kavicsbánya víz part köz sziget köz

Különleges madárvédelmi területek

EOTR 85. szelvény

18°50'0"E 19°0'0"E 19°10'0"E 19°20'0"E

48°10'0"N 48°0'0"N

96 86 74 75 76

HUDI10002 HUDI10008

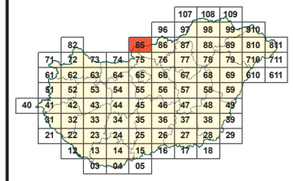

Jelmagyarázat

Különleges madárvédelmi területek

HUDI10002 Börzsöny és Visegrádi-hegység
HUDI10008 Ipoly völgye

Az adatok tájékoztató jellegűek.

M 1:145 000

É

0 1 2 3 4 km

A méretarányszám kizárólag fekvő A3-as lapméret esetén értendő. Az arányérték a térképlap méretének aránytartó változása után is használható.

A térkép szelvényezés alapja az EOTR 1:100 000 méretarányú szelvényháló.

Vetületi rendszer:
Egységes Országos Vetület
Koordinátahálózat: WGS84

A GPS (WGS84) koordináták a PDF formátumú térképen Adobe 9 (vagy magasabb) verziószámú Reader ill. Professional szoftverekkel tizedes fokokban azonosíthatók.

Adatforrás:
Földmérési és Távérzékelési Intézet;
Környezetvédelmi és Vízügyi Minisztérium,
Nemzeti Környezeti Térinformatikai Rendszer

Szerkesztette:
Környezetvédelmi és Vízügyi Minisztérium,
GRID Budapest,
2009. december

Különleges madárvédelmi területek

EOTR 86. szelvény

19°20'0"E 19°30'0"E 19°40'0"E 19°50'0"E 20°0'0"E

48°10'0"N 48°0'0"N

HUDI10008

HUBN10006

SZÉCSÉNY SALGÓTARJÁN BÁTONYTERENYE PÁSZTÓ

85 86 87 75 76 77

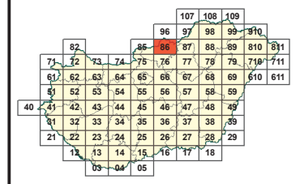

Jelmagyarázat

Különleges madárvédelmi területek

HUDI10008 Ipoly völgye
HUBN10006 Mátra

Az adatok tájékoztató jellegűek.

M 1:145 000

É

0 1 2 3 4 km

A méretarányszám kizárólag fekvő A3-as lapméret esetén értendő. Az aránymérték a térképlap méretének aránytartó változása után is használható.

A térkép szelvényezés alapja az EOTR 1:100 000 méretarányú szelvényháló.

Vetületi rendszer:
Egységes Országos Vetület
Koordinátahálózat: WGS84

A GPS (WGS84) koordináták a PDF formátumú térképen Adobe 9 (vagy magasabb) verziószámú Reader ill. Professional szoftverekkel tizedes fokokban azonosíthatók.

Adatforrás:
Földmérési és Távérzékelési Intézet;
Környezetvédelmi és Vízügyi Minisztérium,
Nemzeti Környezeti Térinformatikai Rendszer

Szerkesztette:
Környezetvédelmi és Vízügyi Minisztérium,
GRID Budapest,
2009. december

Különleges madárvédelmi területek

EOTR 87. szelvény

20°0'0"E 20°10'0"E 20°20'0"E 20°30'0"E

48°10'0"N 48°0'0"N

96 98 86 88 76 77 78

HUBN10003 HUBN10003 HUBN10006

Jelmagyarázat

Különleges madárvédelmi területek

HUBN10003 Bükk hegység és peremterületei

Az adatok tájékoztató jellegűek.

M 1:145 000

É

0 1 2 3 4 km

A méretarányszám kizárólag fekvő A3-as lapméret esetén értendő. Az arányérték a térképlap méretének aránytartó változása után is használható.

A térkép szelvényezés alapja az EOTR 1:100 000 méretarányú szelvényháló.

Vetületi rendszer:
Egységes Országos Vetület
Koordinátahálózat: WGS84

A GPS (WGS84) koordináták a PDF formátumú térképen Adobe 9 (vagy magasabb) verziószámú Reader ill. Professional szoftverekkel tizedes fokokban azonosíthatók.

Adatforrás:
Földmérési és Távérzékelési Intézet;
Környezetvédelmi és Vízügyi Minisztérium,
Nemzeti Környezeti Térinformatikai Rendszer

Szerkesztette:
Környezetvédelmi és Vízügyi Minisztérium,
GRID Budapest,
2009. december

Különleges madárvédelmi területek

EOTR 88. szelvény

20°40'0"E 20°50'0"E 21°0'0"E 21°10'0"E

48°10'0"N 48°0'0"N

97 99 87 89 77 78 79

HUBN10003 HUBN10007 HUBN10007 HUBN10007 HUBN10001 HUBN10005 HUHN10002

Jelmagyarázat

Különleges madárvédelmi területek

HUBN10001	Bodrogzug - Kopasz-hegy - Taktaköz
HUBN10003	Bükk hegység és peremterületei
HUHN10002	Hortobágy
HUBN10005	Kesznyéten
HUBN10007	Zempléni-hegység a Szerencsi-dombsággal és a Hernád-völggyel

Az adatok tájékoztató jellegűek.

M 1:145 000

É

0 1 2 3 4 km

A méretarányszám kizárólag fekvő A3-as lapméret esetén értendő. Az arányérték a térképlap méretének aránytartó változása után is használható.

A térkép szelvényezés alapja az EOTR 1:100 000 méretarányú szelvényháló.

Vetületi rendszer:
Egységes Országos Vetület
Koordinátahálózat: WGS84

A GPS (WGS84) koordináták a PDF formátumú térképen Adobe 9 (vagy magasabb) verziószámú Reader ill. Professional szoftverekkel tizedes fokokban azonosíthatók.

Adatforrás:
Földmérési és Távérzékelési Intézet;
Környezetvédelmi és Vízügyi Minisztérium,
Nemzeti Környezeti Térinformatikai Rendszer

Szerkesztette:
Környezetvédelmi és Vízügyi Minisztérium,
GRID Budapest,
2009. december

Különleges madárvédelmi területek

EOTR 89. szelvény

21°20'0"E 21°30'0"E 21°40'0"E 21°50'0"E

48°10'0"N 48°0'0"N

98 910 88 810 78 79 710

HUBN10007 HUBN10001 HUHN10008 HUBN10001 HUHN10002

Jelmagyarázat

Különleges madárvédelmi területek

HUBN10001 Bodrogzug - Kopasz-hegy - Taktaköz
HUHN10008 Felső-Tisza
HUBN10007 Zempléni-hegység a Szerencsi-dombsággal és a Hernád-völggyel

Az adatok tájékoztató jellegűek.

M 1:145 000

É

0 1 2 3 4 km

A méretarányszám kizárólag fekvő A3-as lapméret esetén értendő. Az arányméték a térképlap méretének aránytartó változása után is használható.

A térkép szelvényezés alapja az EOTR 1:100 000 méretarányú szelvényháló.

Vetületi rendszer:
Egységes Országos Vetület
Koordinátahálózat: WGS84

A GPS (WGS84) koordináták a PDF formátumú térképen Adobe 9 (vagy magasabb) verziószámú Reader ill. Professional szoftverekkel tizedes fokokban azonosíthatók.

Adatforrás:
Földmérési és Távérzékelési Intézet;
Környezetvédelmi és Vízügyi Minisztérium,
Nemzeti Környezeti Térinformatikai Rendszer

Szerkesztette:
Környezetvédelmi és Vízügyi Minisztérium,
GRID Budapest,
2009. december

Különleges madárvédelmi területek

EOTR 96. szelvény

19°20'0"E 19°30'0"E 19°40'0"E 19°50'0"E 20°0'0"E

48°30'0"N 48°20'0"N



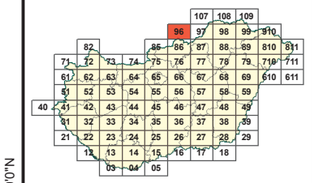

Jelmagyarázat

Különleges madárvédelmi területek

HUDI10008 Ipoly völgye

Az adatok tájékoztató jellegűek.

M 1:145 000

É

0 1 2 3 4 km

A méretarányszám kizárólag fekvő A3-as lapméret esetén értendő. Az arányméték a térképlap méretének aránytartó változása után is használható.

A térkép szelvényezés alapja az EOTR 1:100 000 méretarányú szelvényháló.

Vetületi rendszer:
Egységes Országos Vetület
Koordinátahálózat: WGS84

A GPS (WGS84) koordináták a PDF formátumú térképen Adobe 9 (vagy magasabb) verziószámú Reader ill. Professional szoftverekkel tizedes fokokban azonosíthatók.

Adatforrás:
Földmérési és Távérzékelési Intézet;
Környezetvédelmi és Vízügyi Minisztérium,
Nemzeti Környezeti Térinformatikai Rendszer

Szerkesztette:
Környezetvédelmi és Vízügyi Minisztérium,
GRID Budapest,
2009. december

Különleges madárvédelmi területek

EOTR 97. szelvény

20°0'0"E 20°10'0"E 20°20'0"E 20°30'0"E

48°30'0"N 48°20'0"N

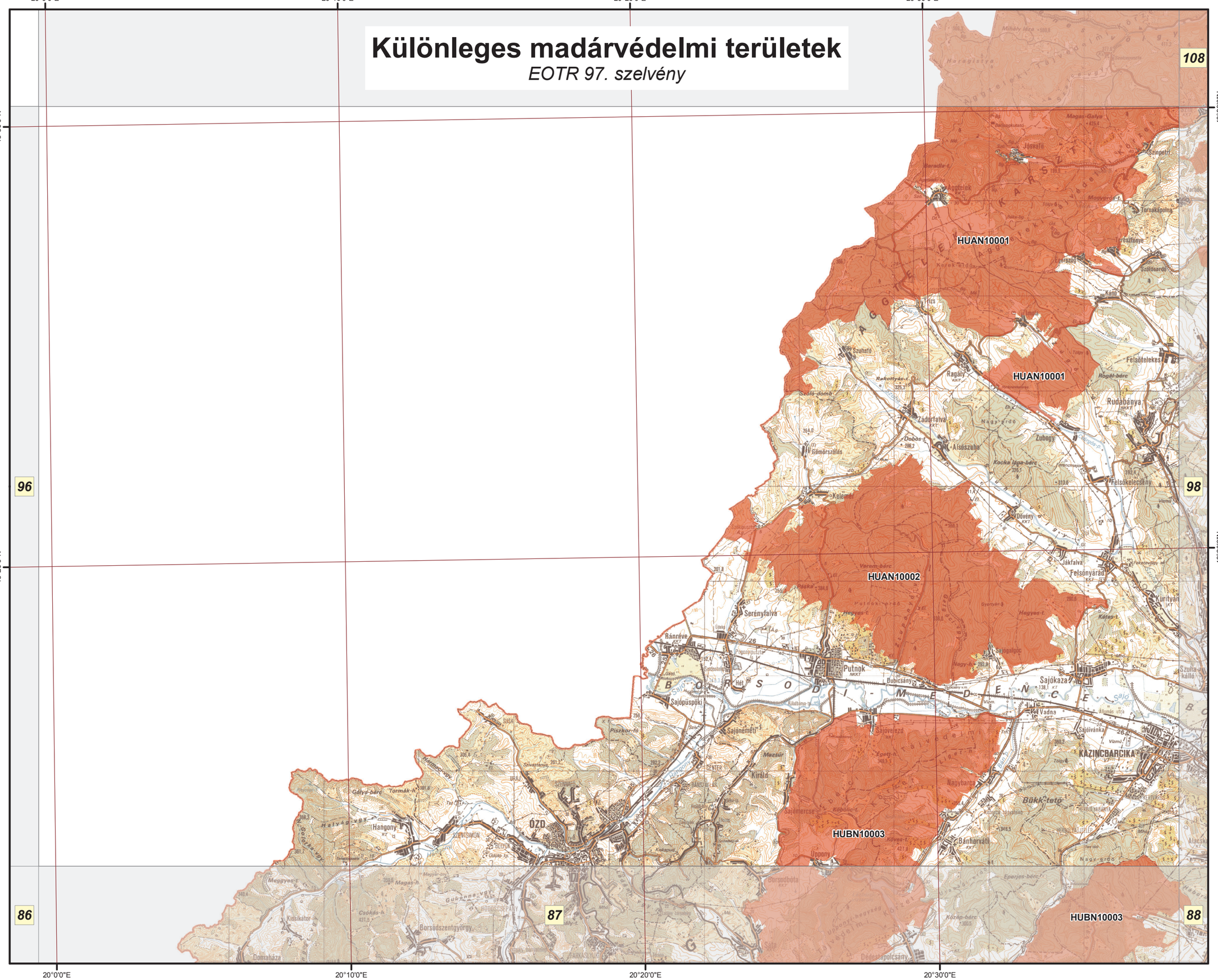

Jelmagyarázat

Különleges madárvédelmi területek

HUAN10001 Aggteleki-karszt
HUBN10003 Bükk hegység és peremterületei
HUAN10002 Putnok-dombság

Az adatok tájékoztató jellegűek.

M 1:145 000

É

0 1 2 3 4 km

A méretarányszám kizárólag fekvő A3-as lapméret esetén értendő. Az arányérték a térképlap méretének aránytartó változása után is használható.

A térkép szelvényezés alapja az EOTR 1:100 000 méretarányú szelvényháló.

Vetületi rendszer:
Egységes Országos Vetület
Koordinátahálózat: WGS84

A GPS (WGS84) koordináták a PDF formátumú térképen Adobe 9 (vagy magasabb) verziószámú Reader ill. Professional szoftverekkel tizedes fokokban azonosíthatók.

Adatforrás:
Földmérési és Távérzékelési Intézet;
Környezetvédelmi és Vízügyi Minisztérium,
Nemzeti Környezeti Térinformatikai Rendszer

Szerkesztette:
Környezetvédelmi és Vízügyi Minisztérium,
GRID Budapest,
2009. december

Különleges madárvédelmi területek

EOTR 98. szelvény

20°40'0"E 20°50'0"E 21°0'0"E 21°10'0"E

48°30'0"N 48°20'0"N 48°10'0"N

107 109 97 99 87 88 89

HUAN10001 HUAN10001 HUAN10001 HUAN10001

HUBN10007

HUBN10003 HUBN10003 HUBN10003

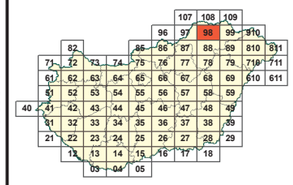

Jelmagyarázat

Különleges madárvédelmi területek

HUAN10001 Aggteleki-karszt
HUBN10007 Zempléni-hegység a Szerencsi-dombsággal és a Hernád-völggyel

Az adatok tájékoztató jellegűek.

M 1:145 000

É

km
0 1 2 3 4

A méretarányszám kizárólag fekvő A3-as lapméret esetén értendő. Az arányérték a térképlap méretének aránytartó változása után is használható.

A térkép szelvényezés alapja az EOTR 1:100 000 méretarányú szelvényháló.

Vetületi rendszer:
Egységes Országos Vetület
Koordinátahálózat: WGS84

A GPS (WGS84) koordinátákat a PDF formátumú térképen Adobe 9 (vagy magasabb) verziószámú Reader ill. Professional szoftverekkel tizedes fokokban azonosíthatók.

Adatforrás:
Földmérési és Távérzékelési Intézet;
Környezetvédelmi és Vízügyi Minisztérium,
Nemzeti Környezeti Térinformatikai Rendszer

Szerkesztette:
Környezetvédelmi és Vízügyi Minisztérium,
GRID Budapest,
2009. december

Különleges madárvédelmi területek

EOTR 99. szelvény

21°20'0"E 21°30'0"E 21°40'0"E 21°50'0"E

48°30'0"N 48°20'0"N 48°10'0"N

108 98 88 89 910 810

HUBN10007 HUBN10001 HUBN10001 HUHN10008

SÁTORALJAÚJHELY SÁROSPATAK

Telkibánya Pálháza Alsóregmec Mikóháza Fekete-h. Hosszú-hegy Erdőhorváti Tolcsva Olaszliszka Vámosújfalu Erdőbénye Szegilong Viss Kenézlő Györgytarló Bodrogszegi Zalkod Balsa Tiszabecs Vajdácska Bodroghalom Magas-orom Karcsa Bodrogolaszi Károlyfalva Makkoshotyka Hercegkút Kemlőska Felsőberecki Alsóberecki Karos Becsker Pácin Nagyrozvágy Cigánd Tiszacsermely Tiszakarád Tiszatelek Dombrád Beszterec

Jelmagyarázat

Különleges madárvédelmi területek

HUBN10001 Bodrogzug - Kopasz-hegy - Taktaköz
HUHN10008 Felső-Tisza
HUBN10007 Zempléni-hegység a Szerencsi-dombsággal és a Hernád-völggyel

Az adatok tájékoztató jellegűek.

M 1:145 000

É

0 1 2 3 4 km

A méretarányszám kizárólag fekvő A3-as lapméret esetén értendő. Az aránymérték a térképlap méretének aránytartó változása után is használható.

A térkép szelvényezés alapja az EOTR 1:100 000 méretarányú szelvényháló.

Vetületi rendszer:
Egységes Országos Vetület
Koordinátahálózat: WGS84

A GPS (WGS84) koordináták a PDF formátumú térképen Adobe 9 (vagy magasabb) verziószámú Reader ill. Professional szoftverekkel tizedes fokokban azonosíthatók.

Adatforrás:
Földmérési és Távérzékelési Intézet;
Környezetvédelmi és Vízügyi Minisztérium,
Nemzeti Környezeti Térinformatikai Rendszer

Szerkesztette:
Környezetvédelmi és Vízügyi Minisztérium,
GRID Budapest,
2009. december

Különleges madárvédelmi területek

EOTR 107. szelvény

20°0'0"E 20°10'0"E 20°20'0"E 20°30'0"E 20°40'0"E

48°40'0"N 48°30'0"N

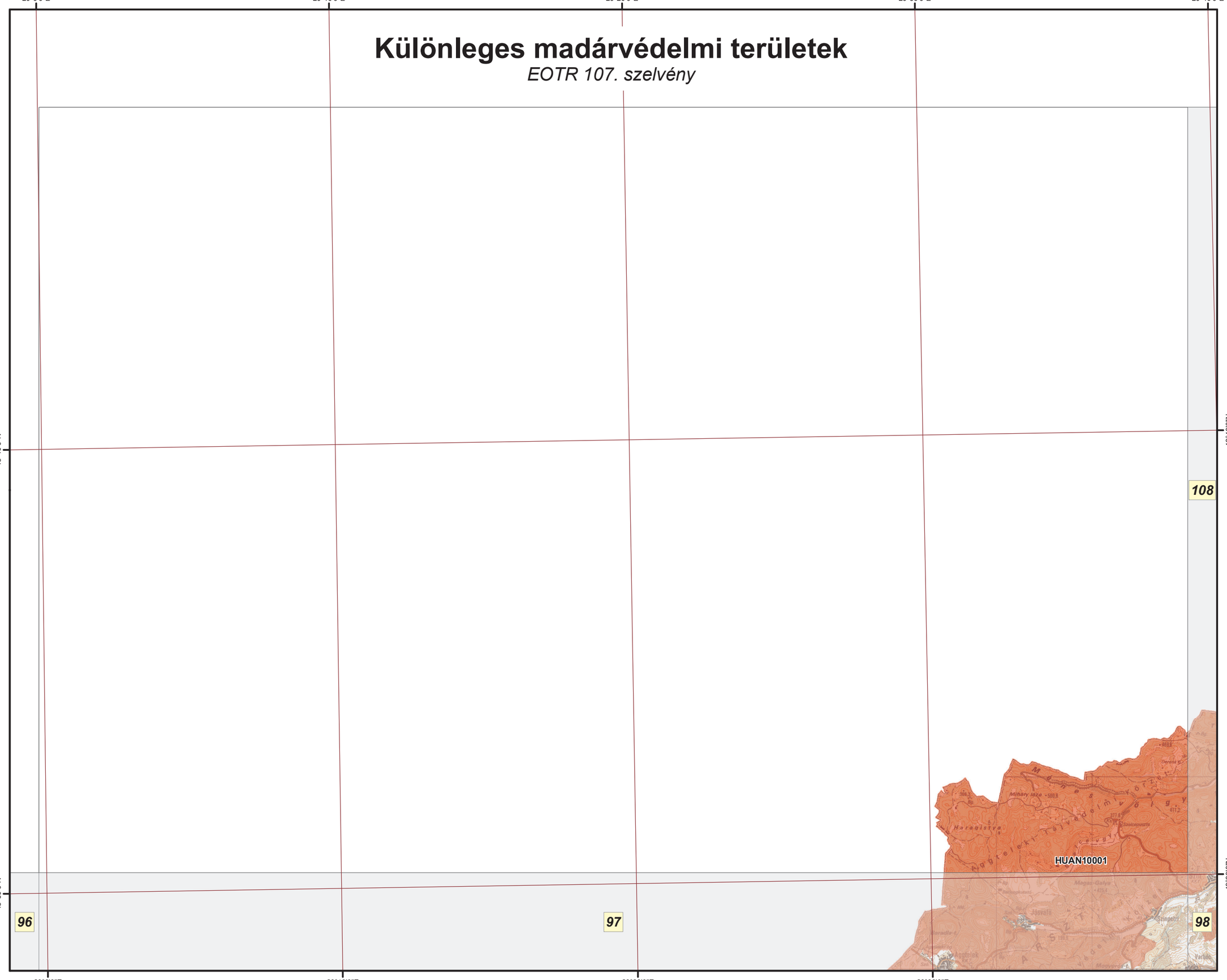

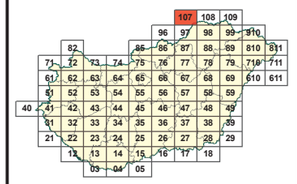

Jelmagyarázat

Különleges madárvédelmi területek

HUAN10001 Aggteleki-karszt

Az adatok tájékoztató jellegűek.

M 1:145 000

É

0 1 2 3 4 km

A méretarányszám kizárólag fekvő A3-as lapméret esetén értendő. Az aránymérték a térképlap méretének aránytartó változása után is használható.

A térkép szelvényezés alapja az EOTR 1:100 000 méretarányú szelvényháló.

Vetületi rendszer:
Egységes Országos Vetület
Koordinátahálózat: WGS84

A GPS (WGS84) koordináták a PDF formátumú térképen Adobe 9 (vagy magasabb) verziószámú Reader ill. Professional szoftverekkel tizedes fokokban azonosíthatók.

Adatforrás:
Földmérési és Távérzékelési Intézet;
Környezetvédelmi és Vízügyi Minisztérium, Nemzeti Környezeti Térinformatikai Rendszer

Szerkesztette:
Környezetvédelmi és Vízügyi Minisztérium,
GRID Budapest,
2009. december

Különleges madárvédelmi területek

EOTR 108. szelvény

20°40'0"E 20°50'0"E 21°0'0"E 21°10'0"E

48°40'0"N 48°30'0"N

107 108 109

96 97 98 99 810

82 86 87 88 89 810 811

71 72 73 74 75 76 77 78 79 710 711

61 62 63 64 65 66 67 68 69 610 611

51 52 53 54 55 56 57 58 59

40 41 42 43 44 45 46 47 48 49

31 32 33 34 35 36 37 38 39

21 22 23 24 25 26 27 28 29

11 13 14 15 16 17 18

03 04 05

Jelmagyarázat

Különleges madárvédelmi területek

HUAN10001 **Aggteleki-karszt**
HUBN10007 **Zempléni-hegység a Szerencsi-dombsággal és a Hernád-völggyel**

Az adatok tájékoztató jellegűek.

M 1:145 000

É

km
0 1 2 3 4

A méretarányszám kizárólag fekvő A3-as lapméret esetén értendő. Az aránymérték a térképlap méretének aránytartó változása után is használható.

A térkép szelvényezés alapja az EOTR 1:100 000 méretarányú szelvényháló.

Vetületi rendszer:
Egységes Országos Vetület
Koordinátahálózat: WGS84

A GPS (WGS84) koordináták a PDF formátumú térképen Adobe 9 (vagy magasabb) verziószámú Reader ill. Professional szoftverekkel tizedes fokokban azonosíthatók.

Adatforrás:
Földmérési és Távérzékelési Intézet;
Környezetvédelmi és Vízügyi Minisztérium,
Nemzeti Környezeti Térinformatikai Rendszer

Szerkesztette:
Környezetvédelmi és Vízügyi Minisztérium,
GRID Budapest,
2009. december

107 109

HUAN10001 HUAN10001 HUAN10001 HUBN10007

97 98 99

Tornanádaska Hidvégardó Kopasz-bérc Kétalhmagyi-h. Komjáti Bódvaszilas Bódvalenke Galambos-t. Becskeháza Tornaszentjakab Tornaszentandrás Nyerges Szogliget Bódvarákó Meleg-bérc Milei-h. Debrete Keresztéte Perecse Kány Csonka-h. Barzonka-h. Örlás-h. Tornabarakony Pamlény Vizsló Büttös Szalonnás-bérc Szászfa Krasznokvajda Rakaca Rakacaszend Szemere Pusztaradvány Hernádpetri Hernádszurdok Kavicsos-d. Kecske-h. Tornyosnémeti Hidasnémeti Kavicsos-d. Tolyva

Alsó-hegy Tájvédelmi Körzet

20°40'0"E 20°50'0"E 21°0'0"E 21°10'0"E

48°30'0"N

Különleges madárvédelmi területek

EOTR 109. szelvény

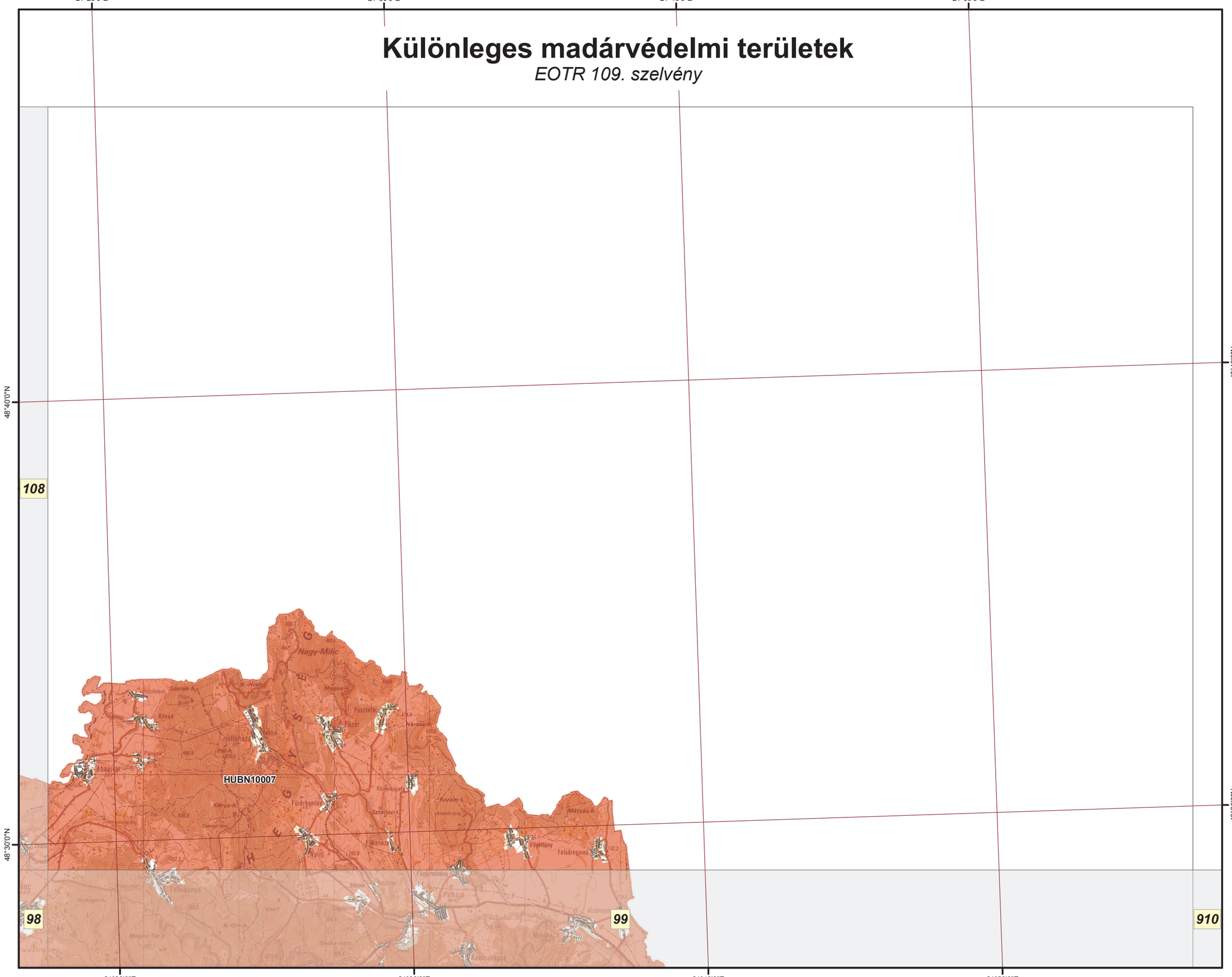

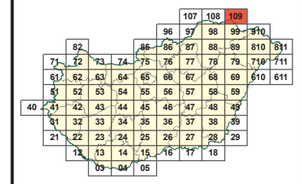

Jelmagyarázat

Különleges madárvédelmi területek

HUBN10007 **Zempléni-hegység a Szerencsi-dombsággal és a Hernád-völggyel**

Az adatok tájékoztató jellegűek.

M 1:145 000

É

km
0 1 2 3 4

A méretarányszám kizárólag fekvő A3-as lapméret esetén értendő. Az aránymérték a térképlap méretének aránytartó változása után is használható.

A térkép szelvényezés alapja az EOTR 1:100 000 méretarányú szelvényháló.

Vetületi rendszer:
Egységes Országos Vetület
Koordinátahálózat: WGS84

A GPS (WGS84) koordináták a PDF formátumú térképen Adobe 9 (vagy magasabb) verziószámú Reader ill. Professional szoftverekkel tizedes fokokban azonosíthatók.

Adatforrás:
Földmérési és Távérzékelési Intézet;
Környezetvédelmi és Vízügyi Minisztérium,
Nemzeti Környezeti Térinformatikai Rendszer

Szerkesztette:
Környezetvédelmi és Vízügyi Minisztérium,
GRID Budapest,
2009. december

Különleges madárvédelmi területek

EOTR 610. szelvény

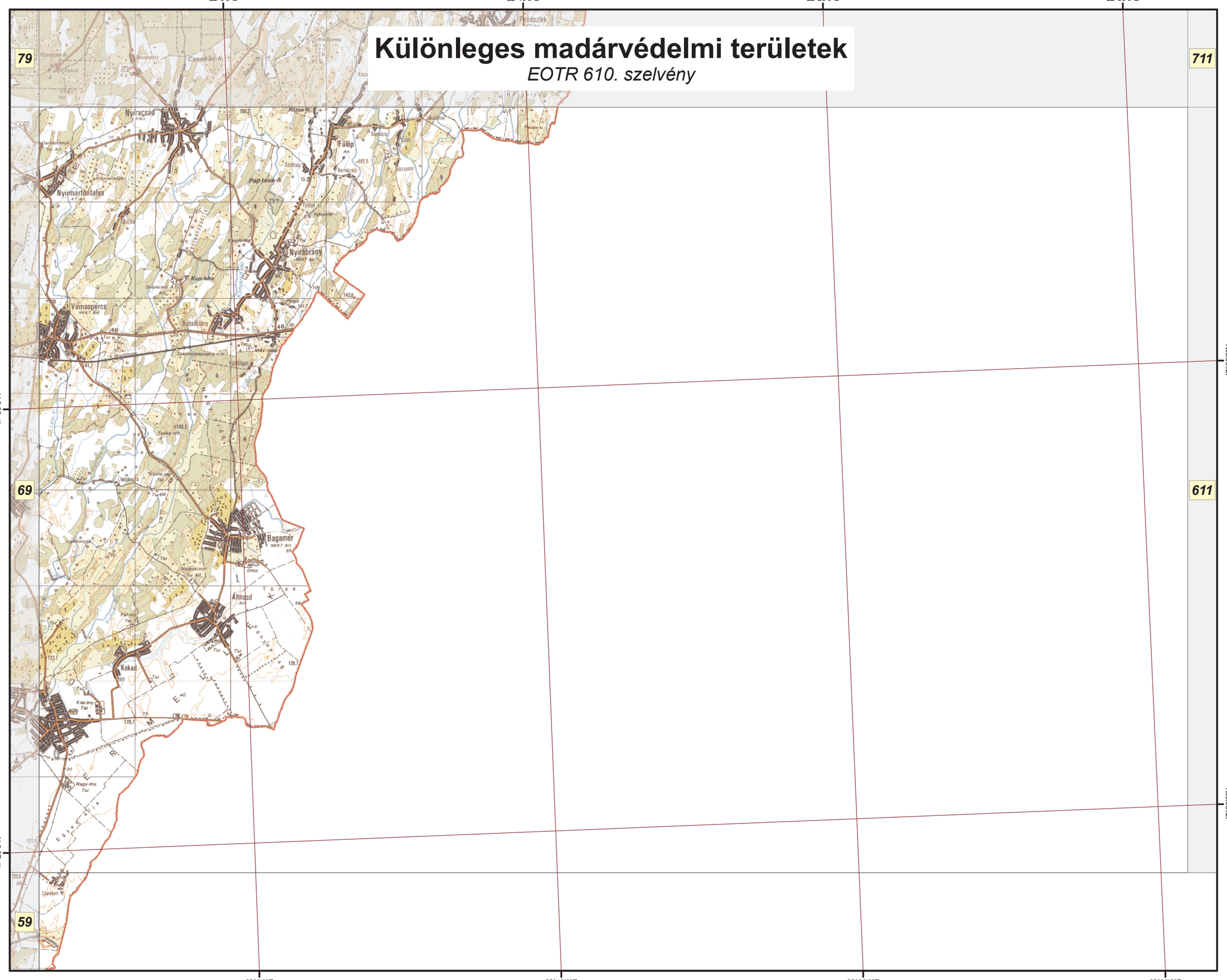

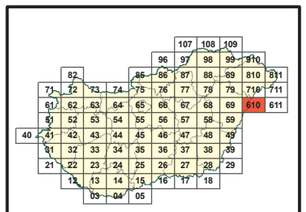

Jelmagyarázat

Különleges madárvédelmi területek

Az adatok tájékoztató jellegűek.

M 1:145 000

É

0 1 2 3 4 km

A méretarányszám kizárólag fekvő A3-as lapméret esetén értendő. Az aránymérték a térképlap méretének aránytartó változása után is használható.

A térkép szelvényezés alapja az EOTR 1:100 000 méretarányú szelvényháló.

Vetületi rendszer:
Egységes Országos Vetület
Koordinátahálózat: WGS84

A GPS (WGS84) koordináták a PDF formátumú térképen Adobe 9 (vagy magasabb) verziószámú Reader ill. Professional szoftverekkel tizedes fokokban azonosíthatók.

Adatforrás:
Földmérési és Távérzékelési Intézet;
Környezetvédelmi és Vízügyi Minisztérium,
Nemzeti Környezeti Térinformatikai Rendszer

Szerkesztette:
Környezetvédelmi és Vízügyi Minisztérium,
GRID Budapest,
2009. december

Különleges madárvédelmi területek

EOTR 710. szelvény

22°0'0"E 22°10'0"E 22°20'0"E 22°30'0"E

47°50'0"N 47°40'0"N

89 811 79 711 69 610 611

Jelmagyarázat

Különleges madárvédelmi területek

Az adatok tájékoztató jellegűek.

M 1:145 000

É

0 1 2 3 4 km

A méretarányszám kizárólag fekvő A3-as lapméret esetén értendő. Az aránymérték a térképlap méretének aránytartó változása után is használható.

A térkép szelvényezés alapja az EOTR 1:100 000 méretarányú szelvényháló.

Vetületi rendszer:
Egységes Országos Vetület
Koordinátahálózat: WGS84

A GPS (WGS84) koordináták a PDF formátumú térképen Adobe 9 (vagy magasabb) verziószámú Reader ill. Professional szoftverekkel tizedes fokokban azonosíthatók.

Adatforrás:
Földmérési és Távérzékelési Intézet;
Környezetvédelmi és Vízügyi Minisztérium,
Nemzeti Környezeti Térinformatikai Rendszer

Szerkesztette:
Környezetvédelmi és Vízügyi Minisztérium,
GRID Budapest,
2009. december

Különleges madárvédelmi területek

EOTR 711. szelvény

HUHN10001

22°40'0"E 22°50'0"E 23°0'0"E 23°10'0"E

47°50'0"N 47°40'0"N

810 710 610 611

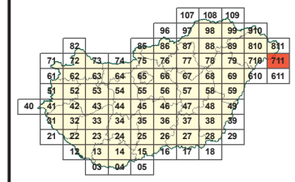

Jelmagyarázat

Különleges madárvédelmi területek

HUHN10001 Szatmár-Bereg

Az adatok tájékoztató jellegűek.

M 1:145 000

É

km
0 1 2 3 4

A méretarányszám kizárólag fekvő A3-as lapméret esetén értendő. Az aránymérték a térképlap méretének aránytartó változása után is használható.

A térkép szelvényezés alapja az EOTR 1:100 000 méretarányú szelvényháló.

Vetületi rendszer:
Egységes Országos Vetület
Koordinátahálózat: WGS84

A GPS (WGS84) koordináták a PDF formátumú térképen Adobe 9 (vagy magasabb) verziószámú Reader ill. Professional szoftverekkel tizedes fokokban azonosíthatók.

Adatforrás:
Földmérési és Távérzékelési Intézet;
Környezetvédelmi és Vízügyi Minisztérium,
Nemzeti Környezeti Térinformatikai Rendszer

Szerkesztette:
Környezetvédelmi és Vízügyi Minisztérium,
GRID Budapest,
2009. december

Különleges madárvédelmi területek

EOTR 810. szelvény

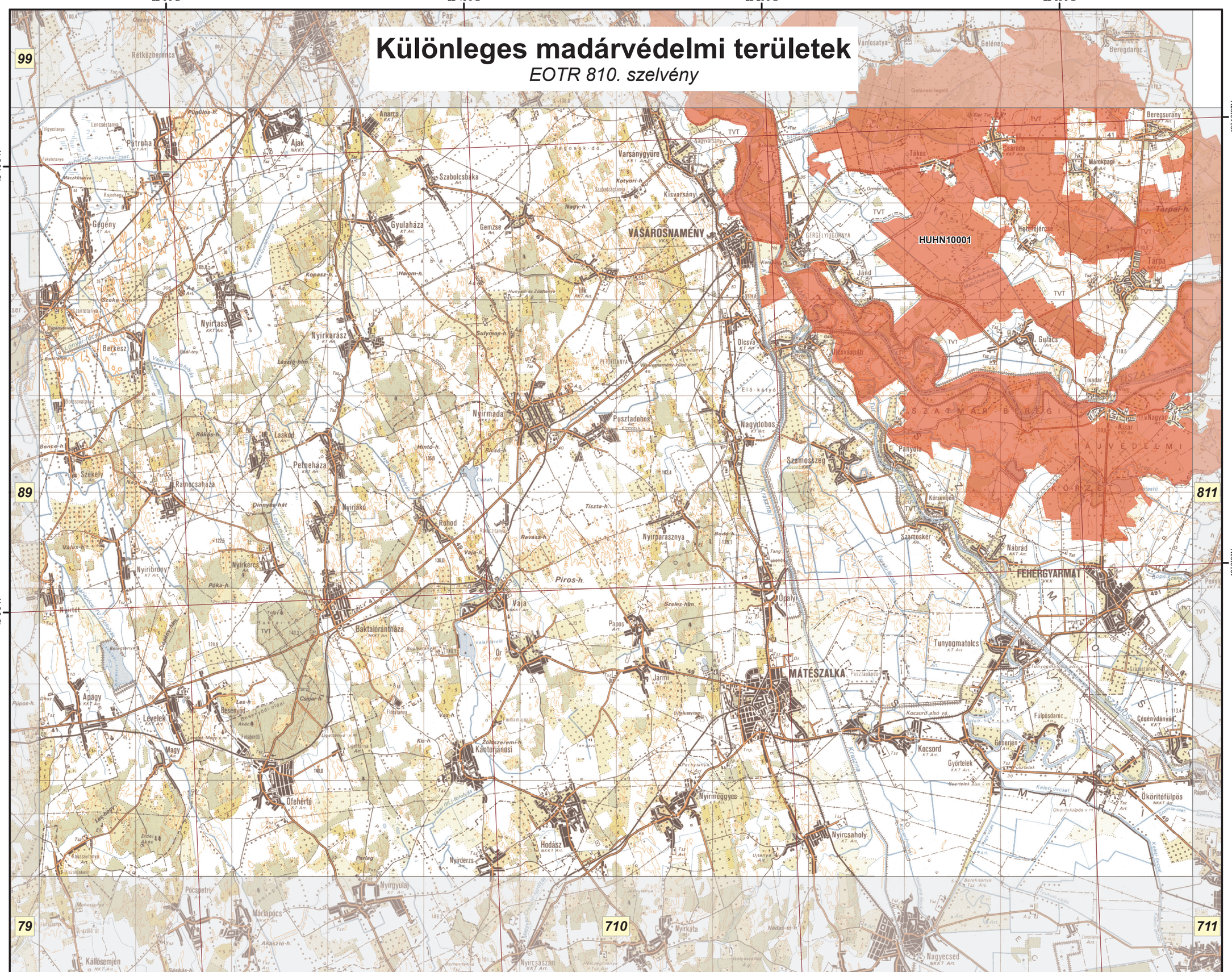

Különleges madárvédelmi területek

EOTR 811. szelvény

22°40'0"E 22°50'0"E 23°0'0"E 23°10'0"E

48°10'0"N 48°0'0"N 47°50'0"N

910 810 710 711

HUHN10001

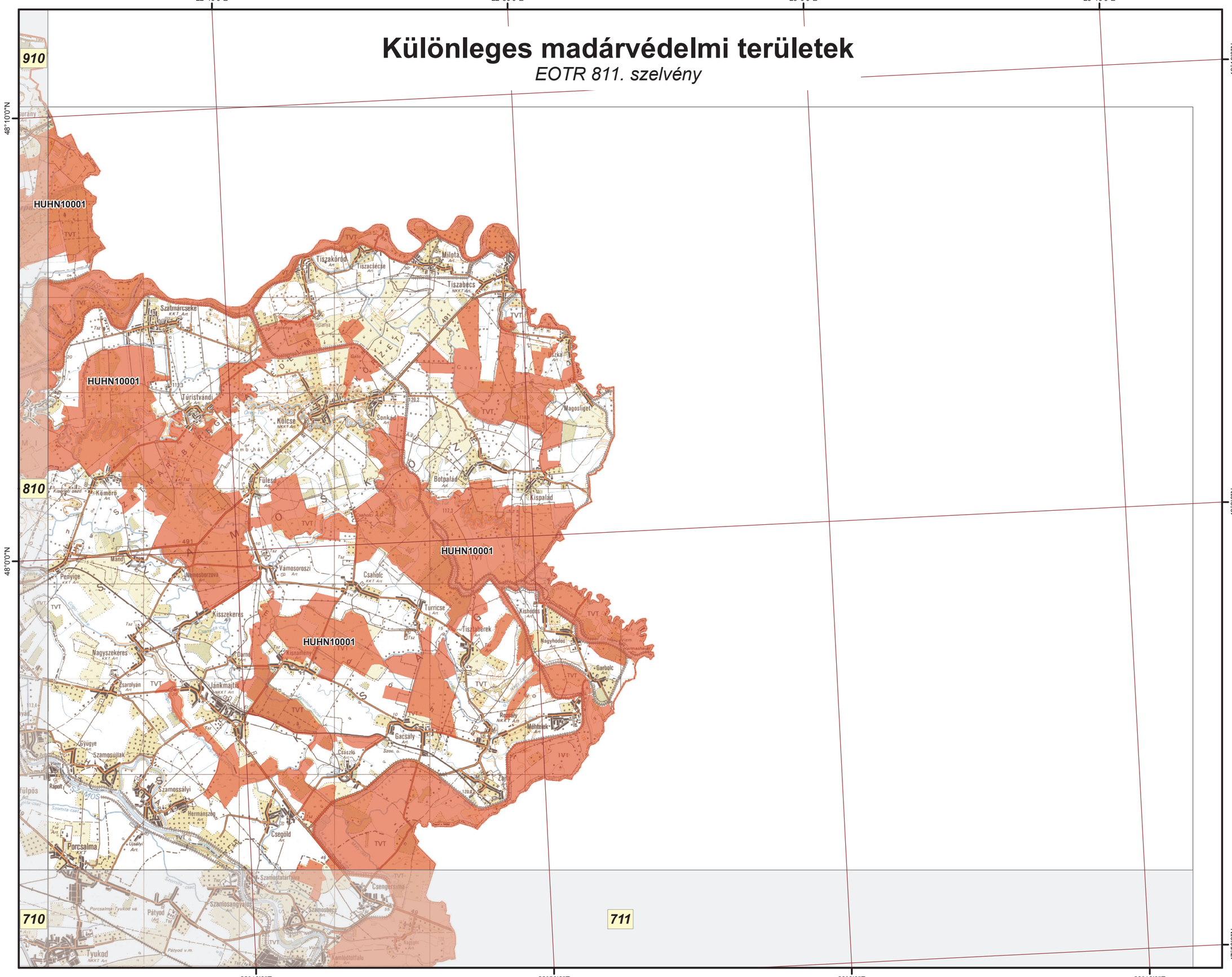
Tiszakóród
Tiszacsécse
Milota
Tiszabecs
Szatmárcseke
Túristvándi
Kölcse
Sonkád
Botpalád
Füles
Kömörő
Kispalád
Vámosoroszi
Csaholc
Turricse
Kisszekeres
Tiszaderzs
Kishódos
Nagyhódos
Nagyszekeres
Jánkmajtis
Gacsály
Garbolc
Méhtelek
Rozsály
Gyügye
Szamosújlak
Rápolt
Szamossályi
Hermanszeg
Csegöld
Porcsalma
Szamostatárfalva
Csengersima
Szamosangyalos
Szamosberek
Pátyod
Tyukod
Kamocsa
Penyige
Mándok
Nemesborzova
Darnó
Kisnadány
Tiszaháerek
Garbolc
Uszka
Magosliget
Cser
Gáló
Csaholc
Kömörő
Kamocsa
Kamocsa AG
Kamocsa Erdőgazdaság
Kamocsa Erdőgazdaság Kirendeltség
Kamocsa Erdőgazdaság Kirendeltség Irodaház
Kamocsa Erdőgazdaság Kirendeltség Műhely
Kamocsa Erdőgazdaság Kirendeltség Raktár
Kamocsa Erdőgazdaság Kirendeltség Telephely
Kamocsa Erdőgazdaság Kirendeltség Vadászház
Kamocsa Erdőgazdaság Kirendeltség Vadászház
Kamocsa Erdőgazdaság Kirendeltség Vadászház

Különleges madárvédelmi területek

EOTR 910. szelvény

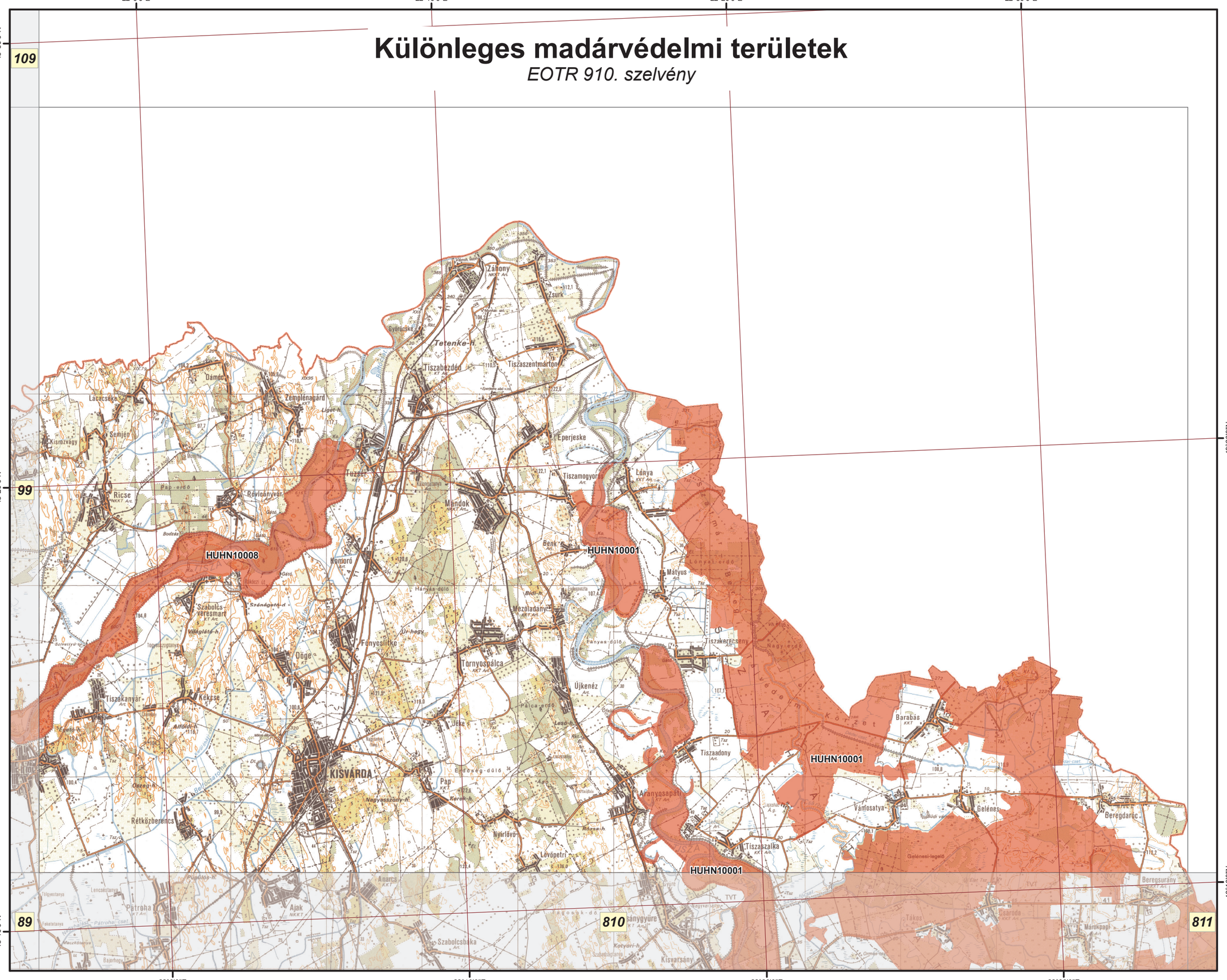

Jelmagyarázat

Különleges madárvédelmi területek

HUHN10008 Felső-Tisza
HUHN10001 Szatmár-Bereg

Az adatok tájékoztató jellegűek.

M 1:145 000

É

0 1 2 3 4 km

A méretarányszám kizárólag fekvő A3-as lapméret esetén értendő. Az aránymérték a térképlap méretének aránytartó változása után is használható.

A térkép szelvényezés alapja az EOTR 1:100 000 méretarányú szelvényháló.

Vetületi rendszer:
Egységes Országos Vetület
Koordinátahálózat: WGS84

A GPS (WGS84) koordináták a PDF formátumú térképen Adobe 9 (vagy magasabb) verziószámú Reader ill. Professional szoftverekkel tizedes fokokban azonosíthatók.

Adatforrás:
Földmérési és Távérzékelési Intézet;
Környezetvédelmi és Vízügyi Minisztérium,
Nemzeti Környezeti Térinformatikai Rendszer

Szerkesztette:
Környezetvédelmi és Vízügyi Minisztérium,
GRID Budapest,
2009. december