Az Egységes Országos Térképrendszer (EOTR)
1:100 000 méretarányú térképsorozat szelvényhálója

Adatforrás: Földmérési és Távérzékelési Intézet (FÖMI)

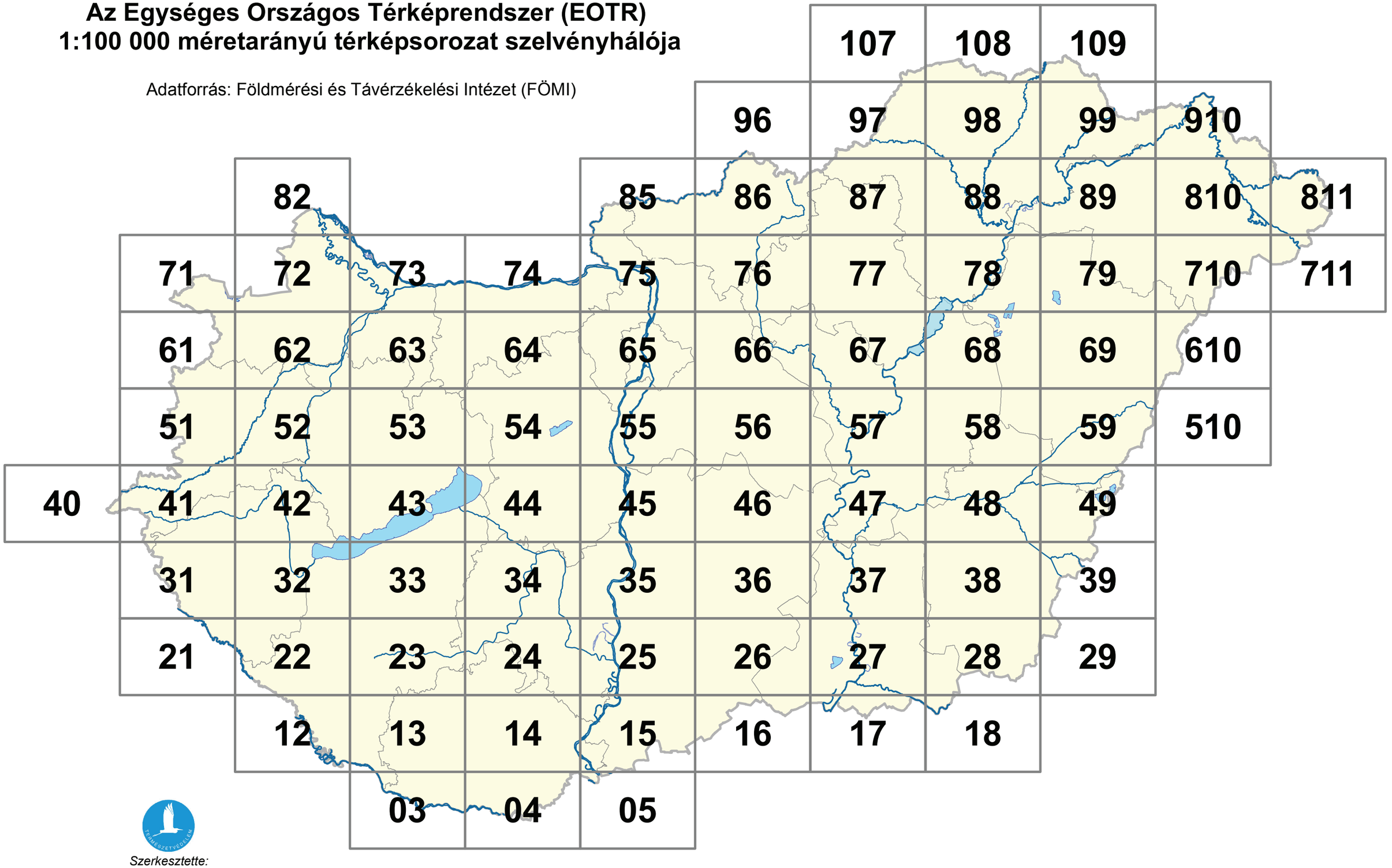

Szerkesztette:
Vidékfejlesztési Minisztérium, Természetmegőrzési Főosztály
2013.

Kiemelt jelentőségű és különleges természetmegőrzési területek

EOTR 3. szelvény

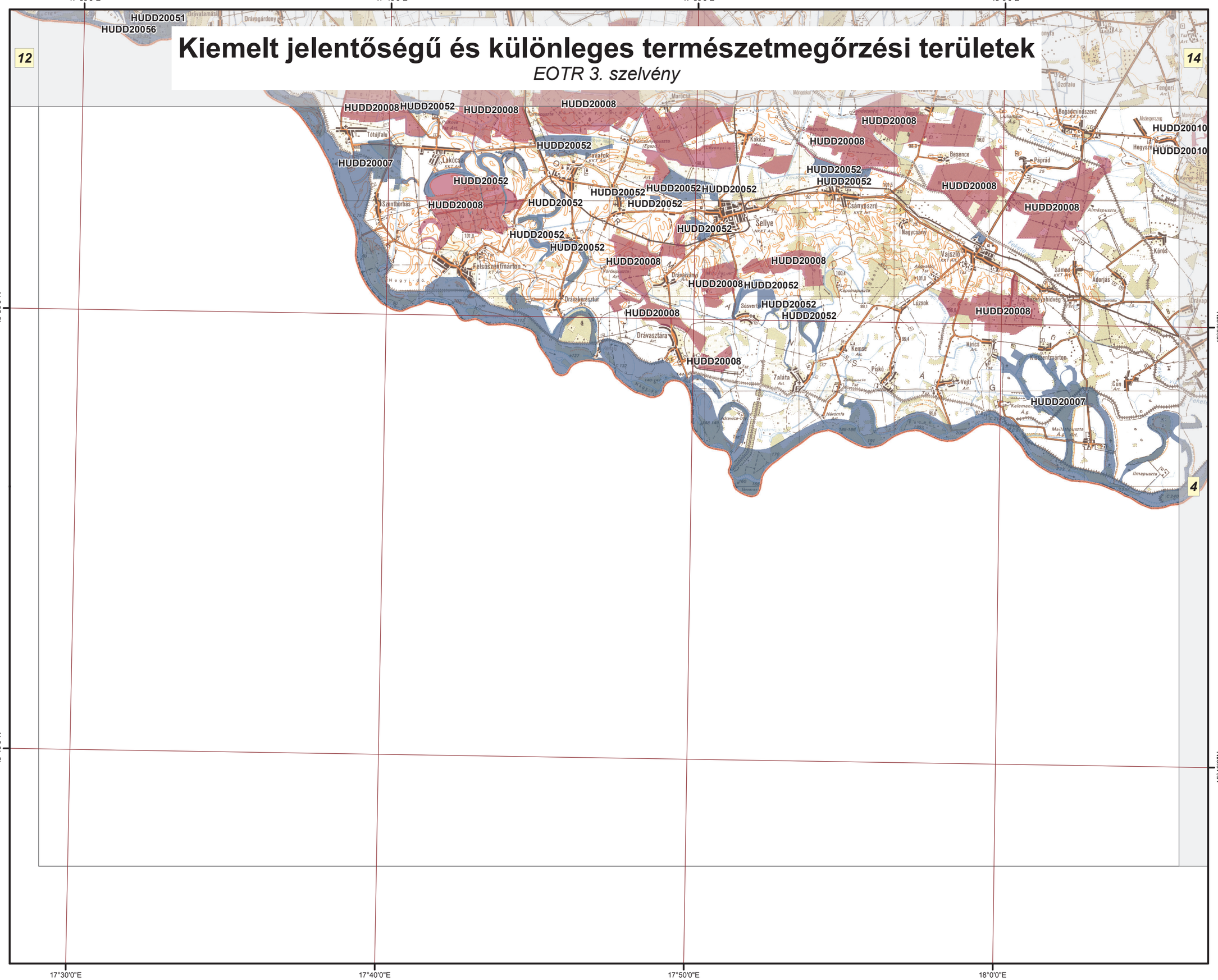

Jelmagyarázat

- Kiemelt jelentőségű természetmegőrzési területek
- Különleges természet-megőrzési területek

HUDD20007 Kelet-Dráva
HUDD20008 Ormánsági erdők
HUDD20052 Ormánsági vizes élőhelyek és gyepek

Az adatok tájékoztató jellegűek.

M 1:145 000

É

0 1 2 3 4 km

A méretarányszám kizárólag fekvő A3-as lapméret esetén értendő. Az aránymérték a térképlap méretének aránytartó változása után is használható.

A térkép szelvényezés alapja az EOTR 1:100 000 méretarányú szelvényháló.

Vetületi rendszer:
Egységes Országos Vetület
Koordinátahálózat: WGS84

A GPS (WGS84) koordináták a PDF formátumú térképen Adobe 9 (vagy magasabb) verziószámú Reader ill. Professional szoftverekkel tizedes fokokban azonosíthatók.

Adatforrás:
Földmérési és Távérzékelési Intézet;
Környezetvédelmi és Vízügyi Minisztérium,
Nemzeti Környezeti Térinformatikai Rendszer

Szerkesztette:
Környezetvédelmi és Vízügyi Minisztérium,
GRID Budapest,
2009. december

Kiemelt jelentőségű és különleges természetmegőrzési területek

EOTR 4. szelvény

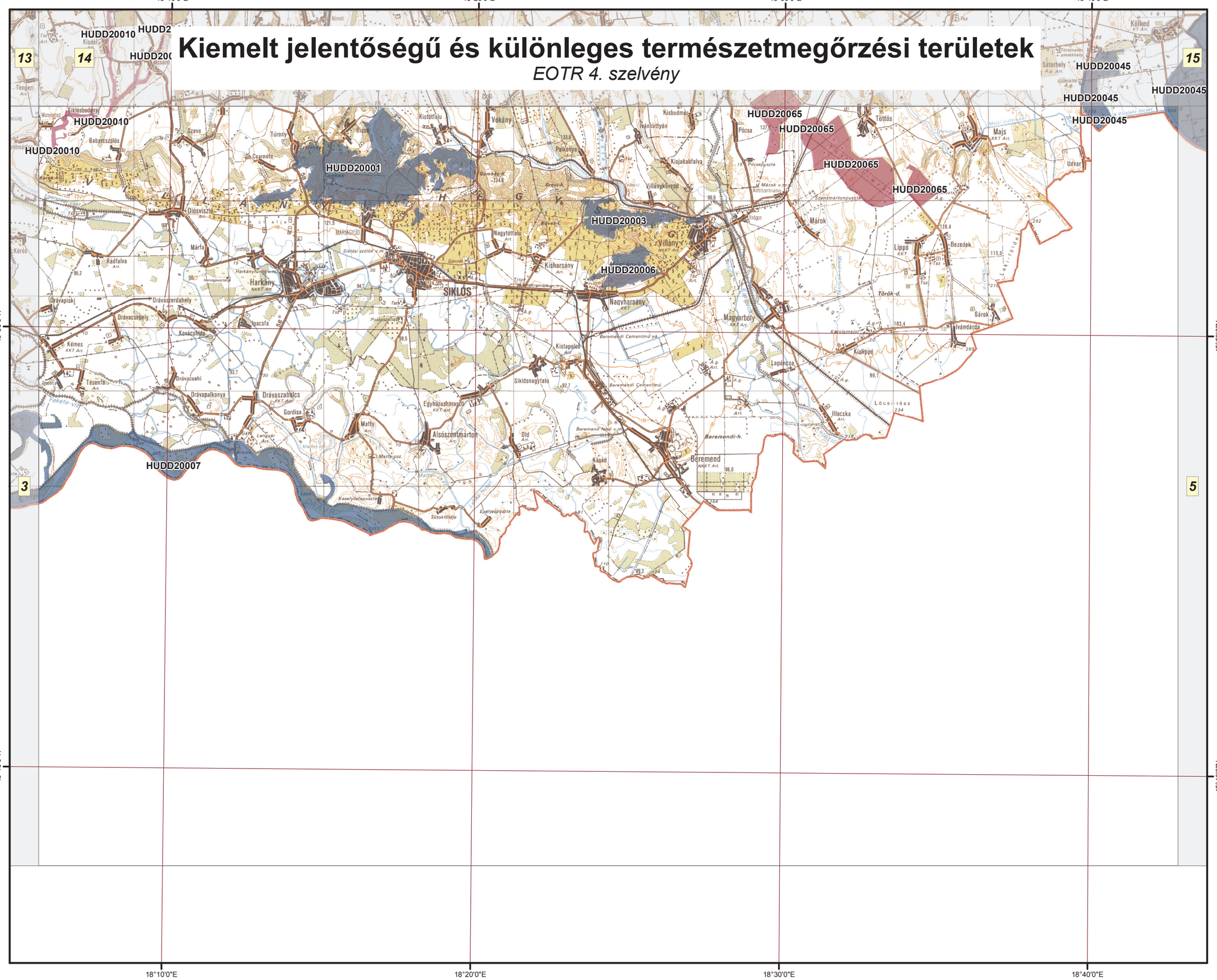

Kiemelt jelentőségű és különleges természetmegőrzési területek

EOTR 5. szelvény

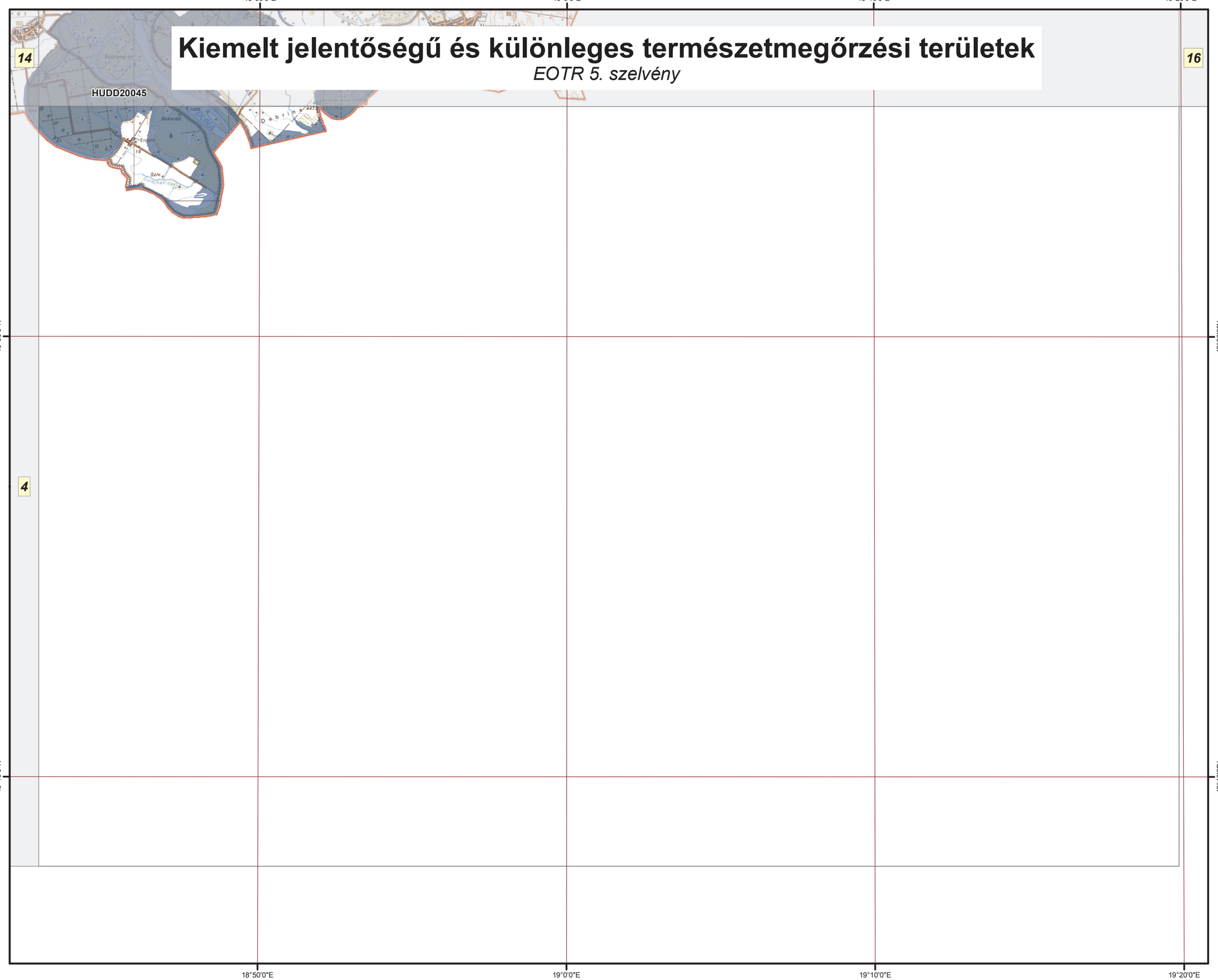

Jelmagyarázat

Kiemelt jelentőségű természetmegőrzési területek

HUDD20045 Béda-Karapancsa

Az adatok tájékoztató jellegűek.

M 1:145 000

km
0 1 2 3 4

A méretarányszám kizárólag fekvő A3-as lapméret esetén értendő. Az aránymérték a térképlap méretének aránytartó változása után is használható.

A térkép szelvényezés alapja az EOTR 1:100 000 méretarányú szelvényháló.

Vetületi rendszer:
Egységes Országos Vetület
Koordinátahálózat: WGS84

A GPS (WGS84) koordináták a PDF formátumú térképen Adobe 9 (vagy magasabb) verziószámú Reader ill. Professional szoftverekkel tizedes fokokban azonosíthatók.

Adatforrás:
Földmérési és Távérzékelési Intézet;
Környezetvédelmi és Vízügyi Minisztérium, Nemzeti Környezeti Térinformatikai Rendszer

Szerkesztette:
Környezetvédelmi és Vízügyi Minisztérium, GRID Budapest,
2009. december

Kiemelt jelentőségű és különleges természetmegőrzési területek

EOTR 12. szelvény

16°50'0"E
17°0'0"E
17°10'0"E
17°20'0"E
46°10'0"N
46°0'0"N

21
23
13
3

HUDD20063
HUDD20060
HUDD20053
HUDD20056

Somogyudvarhely
Tarany
Rinyaszentkirály
Kuntelep
Görgeteg
Bélavár
Háromfa
Bakháza
Vízvár
Rinyaújnep
Rinyaújlak
Csokonyavisonta
Heresznye
Somogyaracs
Bolhó
Babócsa
Péterhida
Komlóso
BARCS

Jelmagyarázat

Kiemelt jelentőségű természetmegőrzési területek

HUDD20053 Csokonyavisontai fás legelő
HUDD20056 Közép-Dráva
HUDD20060 Rinyaszentkirályi-erdő
HUDD20062 Nyugat-Dráva-sík
HUDD20063 Szentai erdő

Az adatok tájékoztató jellegűek.

M 1:145 000

É

km
0 1 2 3 4

A méretarányszám kizárólag fekvő A3-as lapméret esetén értendő. Az arányméték a térképlap méretének aránytartó változása után is használható.

A térkép szelvényezés alapja az EOTR 1:100 000 méretarányú szelvényháló.

Vetületi rendszer:
Egységes Országos Vetület
Koordinátahálózat: WGS84

A GPS (WGS84) koordináták a PDF formátumú térképen Adobe 9 (vagy magasabb) verziószámú Reader ill. Professional szoftverekkel tizedes fokokban azonosíthatók.

Adatforrás:
Földmérési és Távérzékelési Intézet;
Környezetvédelmi és Vízügyi Minisztérium,
Nemzeti Környezeti Térinformatikai Rendszer

Szerkesztette:
Környezetvédelmi és Vízügyi Minisztérium,
GRID Budapest,
2009. december

Kiemelt jelentőségű és különleges természetmegőrzési területek

EOTR 13. szelvény

17°30'0"E 17°40'0"E 17°50'0"E 18°0'0"E

46°10'0"N 46°0'0"N

22 24 12 14 3 4

HUDD20004 HUDD20030 HUDD20053 HUDD20008 HUDD20052 HUDD20051 HUDD20056 HUDD20007 HUDD20066 HUDD20010

Jelmagyarázat

- Kiemelt jelentőségű természetmegőrzési területek
- Különleges természet-megőrzési területek

HUDD20004	Dél-Zselic
HUDD20007	Kelet-Dráva
HUDD20008	Ormánsági erdők
HUDD20016	Észak-Zselici erdőségek
HUDD20030	Mecsek
HUDD20051	Darányi borókás
HUDD20052	Ormánsági vizes élőhelyek és gyepek
HUDD20053	Csokonyavisontal fás legelő
HUDD20056	Közép-Dráva

Az adatok tájékoztató jellegűek.

M 1:145 000

É

0 1 2 3 4 km

A méretarányszám kizárólag fekvő A3-as lapméret esetén értendő. Az aránymérték a térképlap méretének aránytartó változása után is használható.

A térkép szelvényezés alapja az EOTR 1:100 000 méretarányú szelvényháló.

Vetületi rendszer:
Egységes Országos Vetület
Koordinátahálózat: WGS84

A GPS (WGS84) koordináták a PDF formátumú térképen Adobe 9 (vagy magasabb) verziószámú Reader ill. Professional szoftverekkel tizedes fokokban azonosíthatók.

Adatforrás:
Földmérési és Távérzékelési Intézet;
Környezetvédelmi és Vízügyi Minisztérium,
Nemzeti Környezeti Térinformatikai Rendszer

Szerkesztette:
Környezetvédelmi és Vízügyi Minisztérium,
GRID Budapest,
2009. december

Kiemelt jelentőségű és különleges természetmegőrzési területek

EOTR 14. szelvény

18°10'0"E 18°20'0"E 18°30'0"E 18°40'0"E

46°10'0"N 46°0'0"N

23 25 13 15 3 4 5

HUDD20030 HUDD20012 HUDD20066 HUDD20010 HUDD20001 HUDD20003 HUDD20067 HUDD20065 HUDD20045

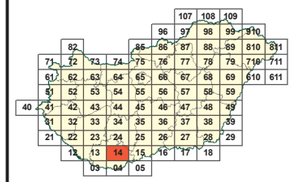

Jelmagyarázat

Kiemelt jelentőségű természetmegőrzési területek

Különleges természet-megőrzési területek

HUDD20010	Ócsárd-Hegyszentmártoni völgyek
HUDD20012	Geresdi-dombvidék
HUDD20030	Mecsek
HUDD20045	Béda-Karapancsa
HUDD20065	Töttösi-erdő
HUDD20066	Pécsi-sík
HUDD20067	Székelyszabari erdő

Az adatok tájékoztató jellegűek.

M 1:145 000

É

0 1 2 3 4 km

A méretarányszám kizárólag fekvő A3-as lapméret esetén értendő. Az arányérték a térképlap méretének aránytartó változása után is használható.

A térkép szelvényezés alapja az EOTR 1:100 000 méretarányú szelvényháló.

Vetületi rendszer:
Egységes Országos Vetület
Koordinátahálózat: WGS84

A GPS (WGS84) koordináták a PDF formátumú térképen Adobe 9 (vagy magasabb) verziószámú Reader ill. Professional szoftverekkel tizedes fokokban azonosíthatók.

Adatforrás:
Földmérési és Távérzékelési Intézet;
Környezetvédelmi és Vízügyi Minisztérium,
Nemzeti Környezeti Térinformatikai Rendszer

Szerkesztette:
Környezetvédelmi és Vízügyi Minisztérium,
GRID Budapest,
2009. december

Kiemelt jelentőségű és különleges természetmegőrzési területek

EOTR 15. szelvény

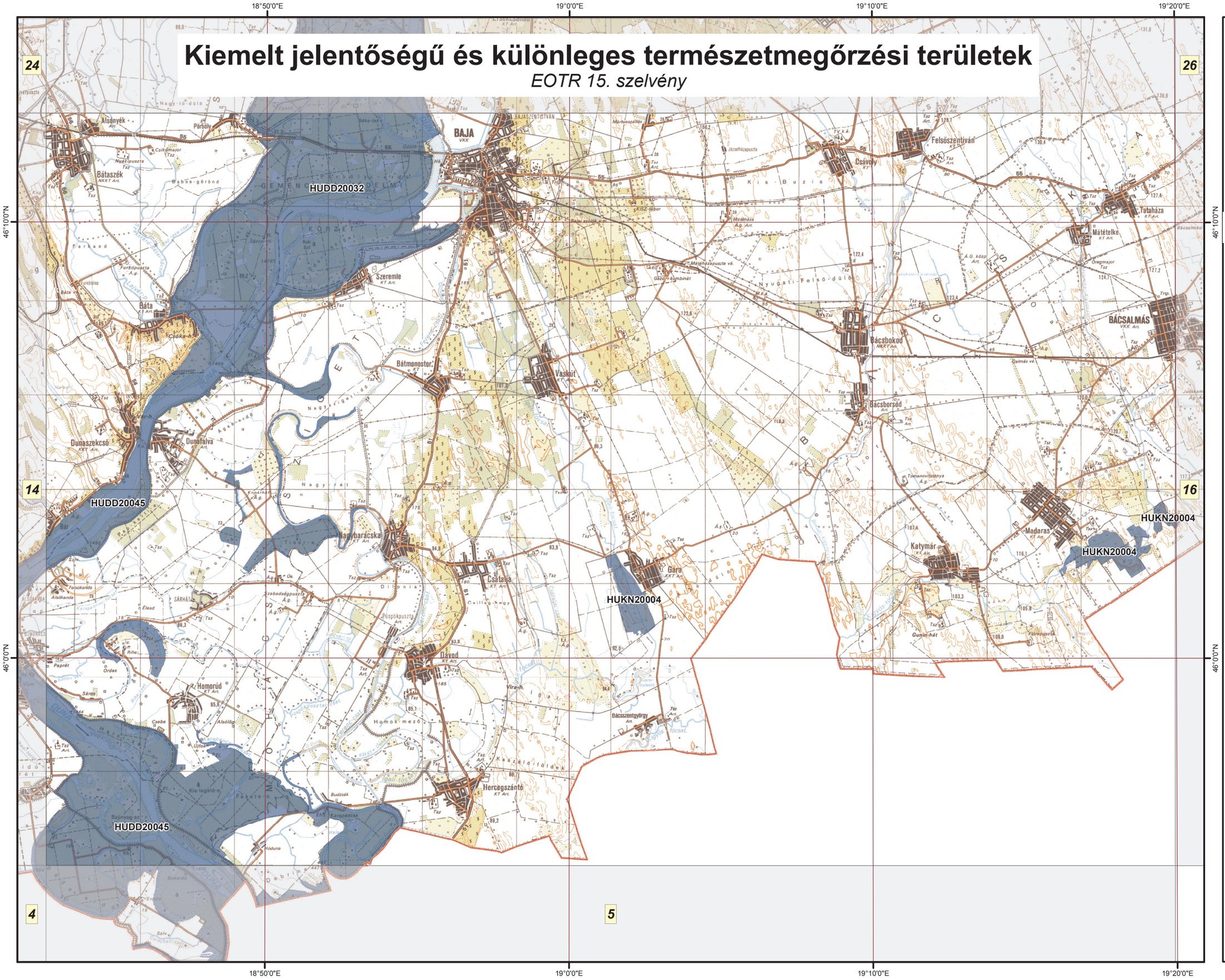

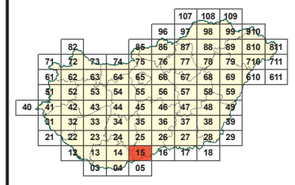

Jelmagyarázat

Kiemelt jelentőségű természetmegőrzési területek

HUDD20032 Gemenc
HUDD20045 Béda-Karapancsa
HUKN20004 Dél-Bácska

Az adatok tájékoztató jellegűek.

M 1:145 000

É

0 1 2 3 4 km

A méretarányszám kizárólag fekvő A3-as lapméret esetén értendő. Az aránymérték a térképlap méretének aránytartó változása után is használható.

A térkép szelvényezés alapja az EOTR 1:100 000 méretarányú szelvényháló.

Vetületi rendszer:
Egységes Országos Vetület
Koordinátahálózat: WGS84

A GPS (WGS84) koordináták a PDF formátumú térképen Adobe 9 (vagy magasabb) verziószámú Reader ill. Professional szoftverekkel tizedes fokokban azonosíthatók.

Adatforrás:
Földmérési és Távérzékelési Intézet;
Környezetvédelmi és Vízügyi Minisztérium,
Nemzeti Környezeti Térinformatikai Rendszer

Szerkesztette:
Környezetvédelmi és Vízügyi Minisztérium,
GRID Budapest,
2009. december

Kiemelt jelentőségű és különleges természetmegőrzési területek

EOTR 16. szelvény

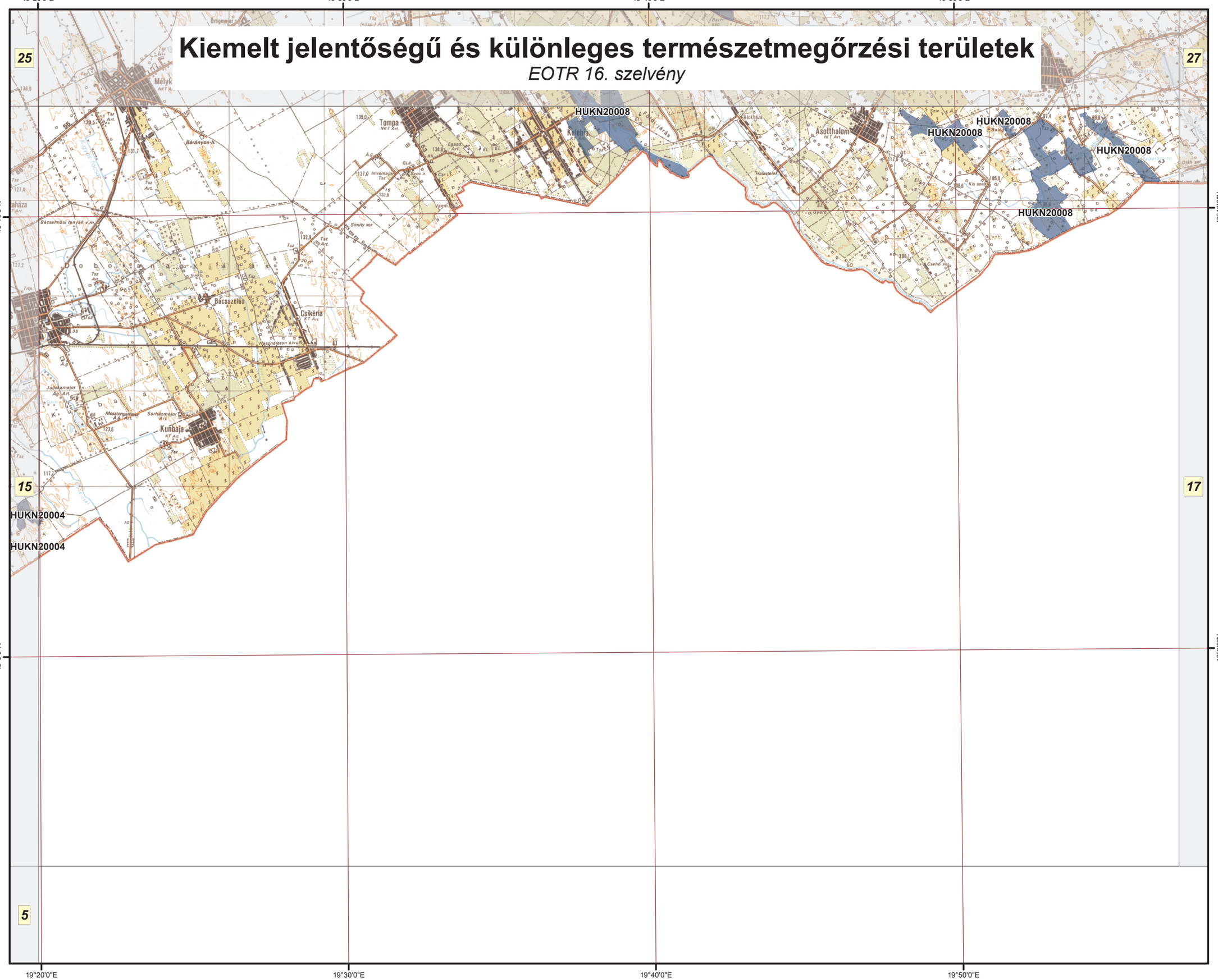

Jelmagyarázat

Kiemelt jelentőségű természetmegőrzési területek

HUKN20004 Dél-Bácska
HUKN20008 Déli-Homokhátság

Az adatok tájékoztató jellegűek.

M 1:145 000

É

0 1 2 3 4 km

A méretarányszám kizárólag fekvő A3-as lapméret esetén értendő. Az aránymérték a térképlap méretének aránytartó változása után is használható.

A térkép szelvényezés alapja az EOTR 1:100 000 méretarányú szelvényháló.

Vetületi rendszer:
Egységes Országos Vetület
Koordinátahálózat: WGS84

A GPS (WGS84) koordináták a PDF formátumú térképen Adobe 9 (vagy magasabb) verziószámú Reader ill. Professional szoftverekkel tizedes fokokban azonosíthatók.

Adatforrás:
Földmérési és Távérzékelési Intézet;
Környezetvédelmi és Vízügyi Minisztérium,
Nemzeti Környezeti Térinformatikai Rendszer

Szerkesztette:
Vidékfejlesztési Minisztérium,
GRID Budapest,
2012.

Kiemelt jelentőségű és különleges természetmegőrzési területek

EOTR 17. szelvény

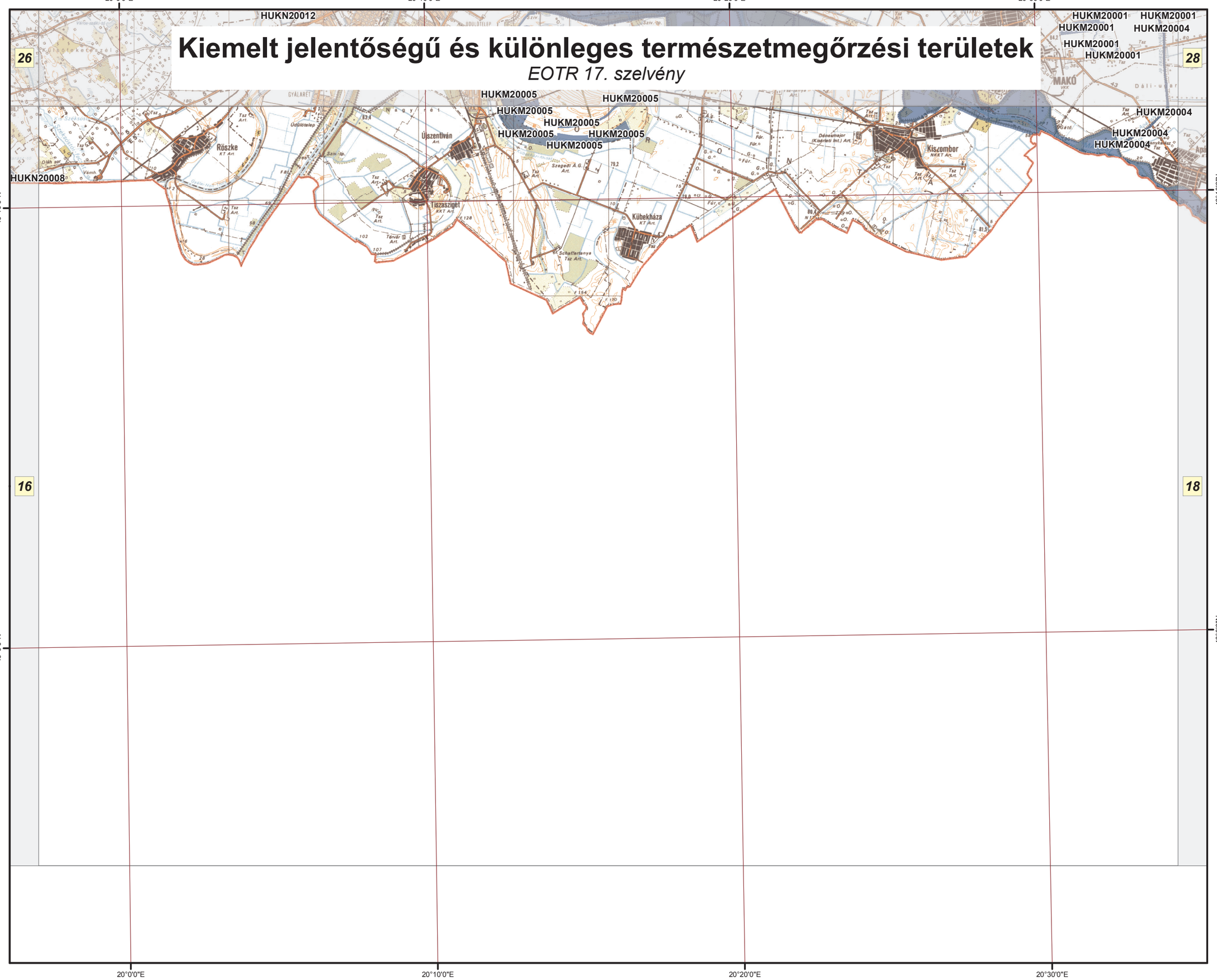

Jelmagyarázat

Kiemelt jelentőségű természetmegőrzési területek

HUKM20004 Száraz-ér
HUKM20005 Deszki gyepek
HUKM20008 Maros

Az adatok tájékoztató jellegűek.

M 1:145 000

É

km
0 1 2 3 4

A méretarányszám kizárólag fekvő A3-as lapméret esetén értendő. Az aránymérték a térképlap méretének aránytartó változása után is használható.

A térkép szelvényezés alapja az EOTR 1:100 000 méretarányú szelvényháló.

Vetületi rendszer:
Egységes Országos Vetület
Koordinátahálózat: WGS84

A GPS (WGS84) koordináták a PDF formátumú térképen Adobe 9 (vagy magasabb) verziószámú Reader ill. Professional szoftverekkel tizedes fokokban azonosíthatók.

Adatforrás:
Földmérési és Távérzékelési Intézet;
Környezetvédelmi és Vízügyi Minisztérium,
Nemzeti Környezeti Térinformatikai Rendszer

Szerkesztette:
Környezetvédelmi és Vízügyi Minisztérium,
GRID Budapest,
2009. december

Kiemelt jelentőségű és különleges természetmegőrzési területek

EOTR 18. szelvény

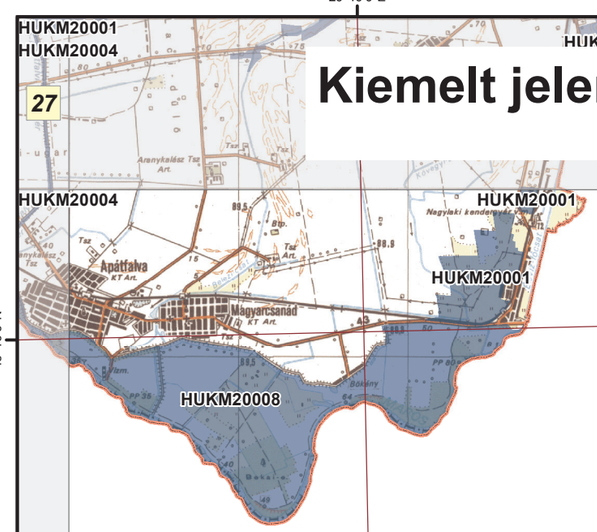

20°40'0"E 20°50'0"E 21°0'0"E 21°10'0"E

46°10'0"N 46°0'0"N

27 29 17

Jelmagyarázat

Kiemelt jelentőségű természetmegőrzési területek

HUKM20001 Hódmezővásárhely környéki és csanádi-háti puszták
HUKM20008 Maros

Az adatok tájékoztató jellegűek.

M 1:145 000

É

0 1 2 3 4 km

A méretarányszám kizárólag fekvő A3-as lapméret esetén értendő. Az aránymérték a térképlap méretének aránytartó változása után is használható.

A térkép szelvényezés alapja az EOTR 1:100 000 méretarányú szelvényháló.

Vetületi rendszer:
Egységes Országos Vetület
Koordinátahálózat: WGS84

A GPS (WGS84) koordináták a PDF formátumú térképen Adobe 9 (vagy magasabb) verziószámú Reader ill. Professional szoftverekkel tizedes fokokban azonosíthatók.

Adatforrás:
Földmérési és Távérzékelési Intézet;
Környezetvédelmi és Vízügyi Minisztérium, Nemzeti Környezeti Térinformatikai Rendszer

Szerkesztette:
Környezetvédelmi és Vízügyi Minisztérium, GRID Budapest,
2009. december

Kiemelt jelentőségű és különleges természetmegőrzési területek

EOTR 21. szelvény

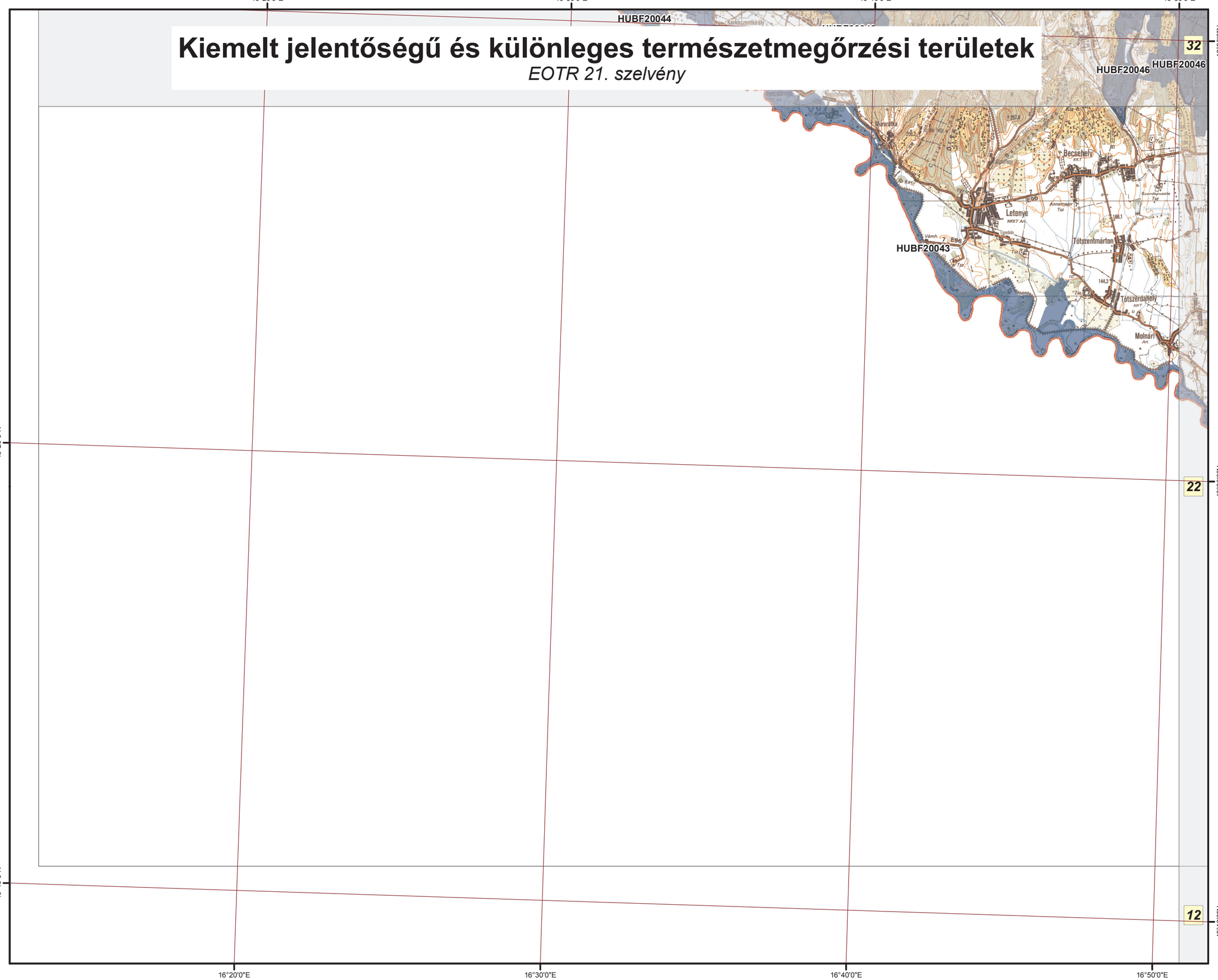

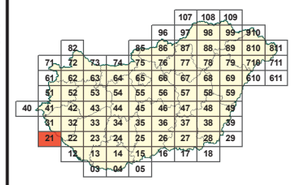

Jelmagyarázat

Kiemelt jelentőségű természetmegőrzési területek

HUBF20043 Mura mente
HUBF20046 Oltárc

Az adatok tájékoztató jellegűek.

M 1:145 000



A méretarányszám kizárólag fekvő A3-as lapméret esetén értendő. Az aránymérték a térképlap méretének aránytartó változása után is használható.

A térkép szelvényezés alapja az EOTR 1:100 000 méretarányú szelvényháló.

Vetületi rendszer:
Egységes Országos Vetület
Koordinátahálózat: WGS84

A GPS (WGS84) koordináták a PDF formátumú térképen Adobe 9 (vagy magasabb) verziószámú Reader ill. Professional szoftverekkel tizedes fokokban azonosíthatók.

Adatforrás:
Földmérési és Távérzékelési Intézet;
Környezetvédelmi és Vízügyi Minisztérium,
Nemzeti Környezeti Térinformatikai Rendszer

Szerkesztette:
Környezetvédelmi és Vízügyi Minisztérium,
GRID Budapest,
2009. december

Kiemelt jelentőségű és különleges természetmegőrzési területek

EOTR 22. szelvény

16°50'0"E 17°0'0"E 17°10'0"E 17°20'0"E

46°30'0"N 46°20'0"N 46°10'0"N

31 33 21 23 12 13

HUBF20046 HUBF20050 HUBF20049 HUBF20043 HUDD20044 HUDD20063 HUDD20062 HUDD20060

HUDD20055 HUDD20055 HUDD20055 HUDD20055 HUDD20054 HUDD20055 HUDD20055 HUDD20068 HUDD20068

HUDD20015 HUDD20015 HUDD20015 HUDD20015 HUDD20014 HUDD20014

NAGYKANIZSA NAGYATÁD Mihályi Sand Pat Nemesvid Nemesdéd Vése Bőhönye Szenyér Tapsony Nemeskisfalud Nagyszakácsi Mesztegnyő Keleviz Nagyrécse Petrivente Szepetnek Rigyác Eszteregnye Sormás Semjénháza Fityeháza Murakeresztúr Liszó Pogányszentpéter Iharosberény Iharos Inke Varászló Derékúti-d. Ordög-d. Zsinór-d. Lászlómajor Segesd Kutas Beleg Szabás Somogyszob Ötvöskónyi Bolhás Csurgó Szentgyörgyvár Gyékényes Berzence Somogyudvarhely Tarany Lábod Nagykorpád Belezna Surd Pátca Somogyjakabfalva Somogycsicsó Porrog Porrogszentpál Porrogszentkirály Csurgónagymarton Ortilos Lakhegy Somogyegres Somogyvámos Somogyszentpál Somogyhárságy Somogyhatvan Somogyvid Somogyzsitfa Somogyszentimre Somogyfajsz Somogyhatvan-Kétvölgy Somogyvámos-Kétvölgy Somogyszentpál-Kétvölgy Somogyhárságy-Kétvölgy Somogyvid-Kétvölgy Somogyzsitfa-Kétvölgy Somogyszentimre-Kétvölgy Somogyfajsz-Kétvölgy

Jelmagyarázat

Kiemelt jelentőségű természetmegőrzési területek

Különleges természet-megőrzési területek

HUBF20043	Mura mente
HUBF20046	Oltárc
HUBF20049	Dél-zalai homokvidék
HUBF20050	Csörnyeberek
HUDD20014	Jánosházi-erdő és Égett-berek
HUDD20015	Kisbajomi erdők
HUDD20044	Boronka-melléke
HUDD20054	Nyugat-Dráva
HUDD20055	Zákány-örtilosi dombok
HUDD20060	Rinyaszentkirályi-erdő
HUDD20062	Nyugat-Dráva-sík
HUDD20063	Szentai erdő
HUDD20068	Gyékényesi erdők

Az adatok tájékoztató jellegűek.

M 1:145 000

É

0 1 2 3 4 km

A méretarányszám kizárólag fekvő A3-as lapméret esetén értendő. Az arányméték a térképlap méretének aránytartó változása után is használható.

A térkép szelvényezés alapja az EOTR 1:100 000 méretarányú szelvényháló.

Vetületi rendszer:
Egységes Országos Vetület
Koordinátahálózat: WGS84

A GPS (WGS84) koordináták a PDF formátumú térképen Adobe 9 (vagy magasabb) verziószámú Reader ill. Professional szoftverekkel tizedes fokokban azonosíthatók.

Adatforrás:
Földmérési és Távérzékelési Intézet;
Környezetvédelmi és Vízügyi Minisztérium,
Nemzeti Környezeti Térinformatikai Rendszer

Szerkesztette:
Környezetvédelmi és Vízügyi Minisztérium,
GRID Budapest,
2009. december

Kiemelt jelentőségű és különleges természetmegőrzési területek

EOTR 23. szelvény


17°30'0"E
17°40'0"E
17°50'0"E
18°0'0"E
46°30'0"N
46°20'0"N
46°10'0"N
32
34
22
24
12
13
14
HUDD20044
HUDD20019
HUDD20018
HUDD20015
HUDD20016
HUDD20004
HUDD20030
KAPOSVÁR
Nagybajom
Somogysárd
Mezocsokonya
Bodrog
Csombárd
Ujvártalva
Hetes
Juta
Somodor
Somogyszalo
Magyaregres
Magyaratad
Kazsok
Nak
Bussu
Golle
Zimány
Fonó
Taszár
Csoma
Attala
Nagyberki
Mosdós
Baté
Kaposhomok
Kaposvár
Kaposfo
Kaposmero
Kaposujlak
Kiskorpad
Jákó
Kisbajom
Csököly
Cige
Rinyakovacsi
Mike
Kadarkút
Hencse
Hedrehely
Visnye
Baroudvarnok
Kaposszerdahely
Szenna
Patca
Zselickisfalud
Simonfa
Boszenfa
Santos
Szentmartonpuszta
Kaposkereszтur
Kercseliget
Gudre
Baranyajeno
Baranyaszentgyorgy
Mindszentgodisa
Szaby
Bakoca
Kisbajmas
Somogyszil
Lapafo
Inami-határszél
Nosztany
Fehérházi-tny.
Alsó-Cónda
Szentivánpuszta
Mosdósi-d.
Szabadi
Csoma-Szabadi-vá.
Kaposvári-tó
Kaposvári-tó-csatorna
Kapos
Nagy-h.
Hindai-bérc
Nagyhomok-h.
Kakukk-h.
Tövároi-h.
Bükk-t.
Dobos-h.
Vidaki-h.
Roka-h.
Szivas-e.
Szent György-h.
Csebény
Horvátherteland.
Szentkatalin
Kisbérc
Vadkert
Kaposgyarmat
Hajmás
Galosfa
Palé
Alsóhetény
Mezőcsokonyai-patak
Kaposvári-patak
Kapos-csatorna
Kaposvári-tó-csatorna
Kaposvári-tó-csatorna
Kaposvári-tó

Kiemelt jelentőségű és különleges természetmegőrzési területek

EOTR 24. szelvény

18°10'0"E 18°20'0"E 18°30'0"E 18°40'0"E

46°30'0"N 46°20'0"N

33 35 23 25 13 14 15

HUDD20026 HUDD20026 HUDD20026 HUDD20026 HUDD20033 HUDD20073 HUDD20073 HUDD20073 HUDD20073 HUDD20073 HUDD20032 HUDD20032 HUDD20024 HUDD20011 HUDD20011 HUDD20011 HUDD20030 HUDD20030 HUDD20012 HUDD20012 HUDD20012 HUDD20012

DOMBÓVÁR BONYHÁD SZEKSZÁRD

Dalmand Hőgyész Duzs Csibrák Kurd Mucsi Döbrököz Mekényes Závod Tevel Kéty Felsónána Murga Zomba Medina Szedres Harc Sióagárd Kaposszekcső Kapospula Nagyhajmás Kisvejke Lengyel Nánvelke Kisdorog Bonyhádvarasd Mucsfa Aparhant Kakasd Mágocs Csikóstőttös Bikal Egyházaskozár Alsómocsolád Gerényes Násarosdomb Szalatnak Hegyhátmarec Izmény Téfu Győre Nagymányok Kismányok Hidas Cikó Mecseknádasd Bátaapáti Mórágy Alsónána Várdomb Sásd Magyaregregy Mázaszászvár Váralja Kisvaszar Liget Magyarszék Magyarhertelend Apátvarasd Ófalu Alsóhetény Attala Kapospula Csikóstőttös Bikal Egyházaskozár Alsómocsolád Gerényes Násarosdomb Szalatnak Hegyhátmarec Izmény Téfu Győre Nagymányok Kismányok Hidas Cikó Mecseknádasd Bátaapáti Mórágy Alsónána Várdomb Sásd Magyaregregy Mázaszászvár Váralja Kisvaszar Liget Magyarszék Magyarhertelend Apátvarasd Ófalu

Jelmagyarázat

Kiemelt jelentőségű természetmegőrzési területek

Különleges természet-megőrzési területek

HUDD20011	Szekszárdi-dombvidék
HUDD20012	Geresdi-dombvidék
HUDD20024	Aparhanti sztyepp
HUDD20026	Lengyel-hőgyészi erdők
HUDD20030	Mecsek
HUDD20033	Nagyhajmási dombok
HUDD20073	Szedresi Ös-Sárvíz

Az adatok tájékoztató jellegűek.

M 1:145 000

É

0 1 2 3 4 km

A méretarányszám kizárólag fekvő A3-as lapméret esetén értendő. Az arányérték a térképlap méretének aránytartó változása után is használható.

A térkép szelvényezés alapja az EOTR 1:100 000 méretarányú szelvényháló.

Vetületi rendszer:
Egységes Országos Vetület
Koordinátahálózat: WGS84

A GPS (WGS84) koordináták a PDF formátumú térképen Adobe 9 (vagy magasabb) verziószámú Reader ill. Professional szoftverekkel tizedes fokokban azonosíthatók.

Adatforrás:
Földmérési és Távérzékelési Intézet;
Környezetvédelmi és Vízügyi Minisztérium,
Nemzeti Környezeti Térinformatikai Rendszer

Szerkesztette:
Környezetvédelmi és Vízügyi Minisztérium,
GRID Budapest,
2009. december

Kiemelt jelentőségű és különleges természetmegőrzési területek

EOTR 25. szelvény

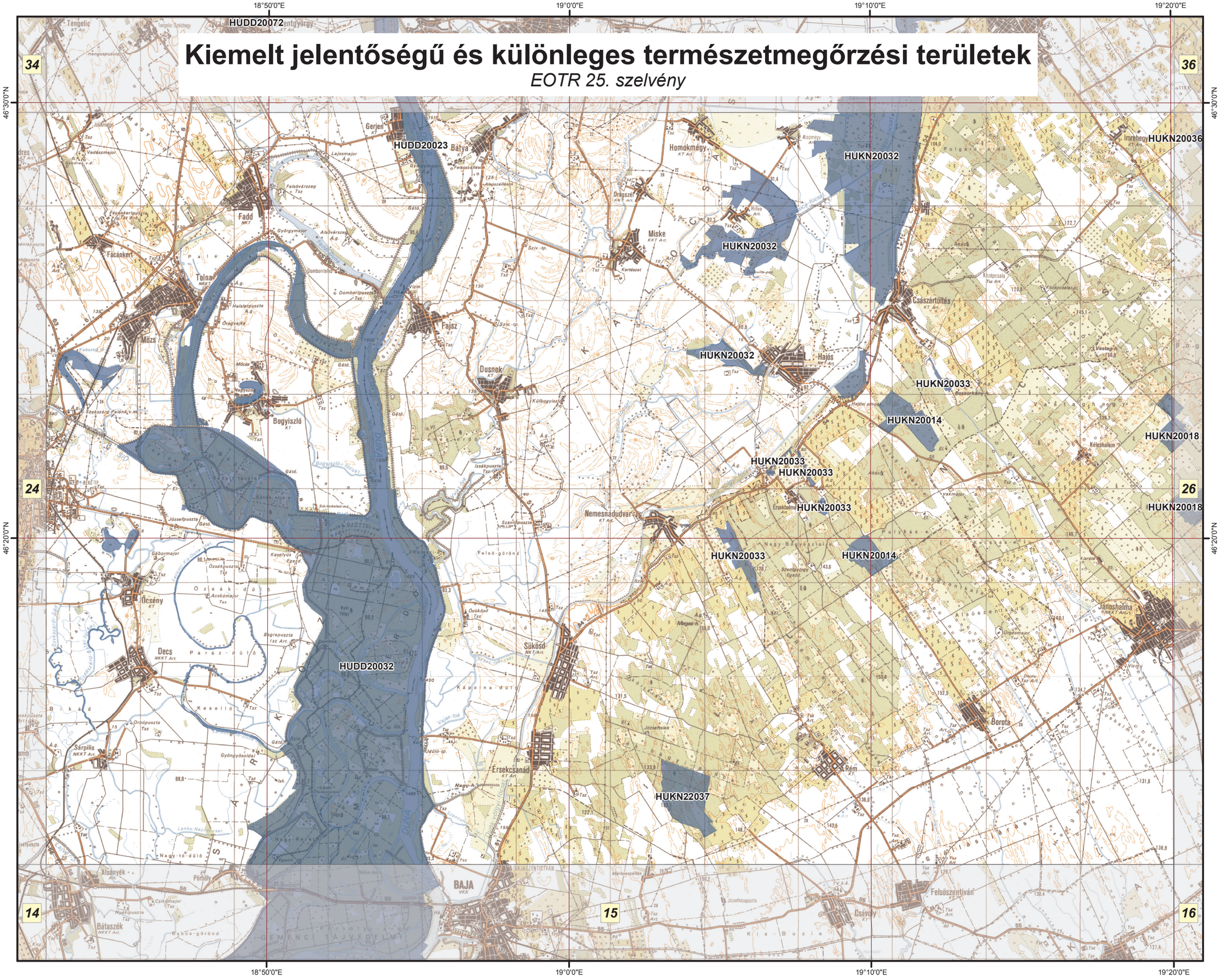

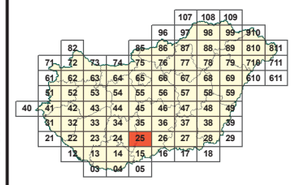

Jelmagyarázat

Kiemelt jelentőségű természetmegőrzési területek

HUDD20023 Tolnai Duna
HUDD20032 Gemenc
HUKN20014 Hajósi-homokpuszta
HUKN20018 Jánoshalma-kunfehértói erdők
HUKN20032 Dél-Őrjeg
HUKN20033 Érsekhalma-nemesnádudvari löszvölgyek
HUKN22037 Kékhegyi Lőtér

Az adatok tájékoztató jellegűek.

M 1:145 000

É

0 1 2 3 4 km

A méretarányszám kizárólag fekvő A3-as lapméret esetén értendő. Az aránymérték a térképlap méretének aránytartó változása után is használható.

A térkép szelvényezés alapja az EOTR 1:100 000 méretarányú szelvényháló.

Vetületi rendszer:
Egységes Országos Vetület
Koordinátahálózat: WGS84

A GPS (WGS84) koordináták a PDF formátumú térképen Adobe 9 (vagy magasabb) verziószámú Reader ill. Professional szoftverekkel tizedes fokokban azonosíthatók.

Adatforrás:
Földmérési és Távérzékelési Intézet;
Környezetvédelmi és Vízügyi Minisztérium,
Nemzeti Környezeti Térinformatikai Rendszer

Szerkesztette:
Vidékfejlesztési Minisztérium,
GRID Budapest,
2013.

Kiemelt jelentőségű és különleges természetmegőrzési területek

EOTR 26. szelvény

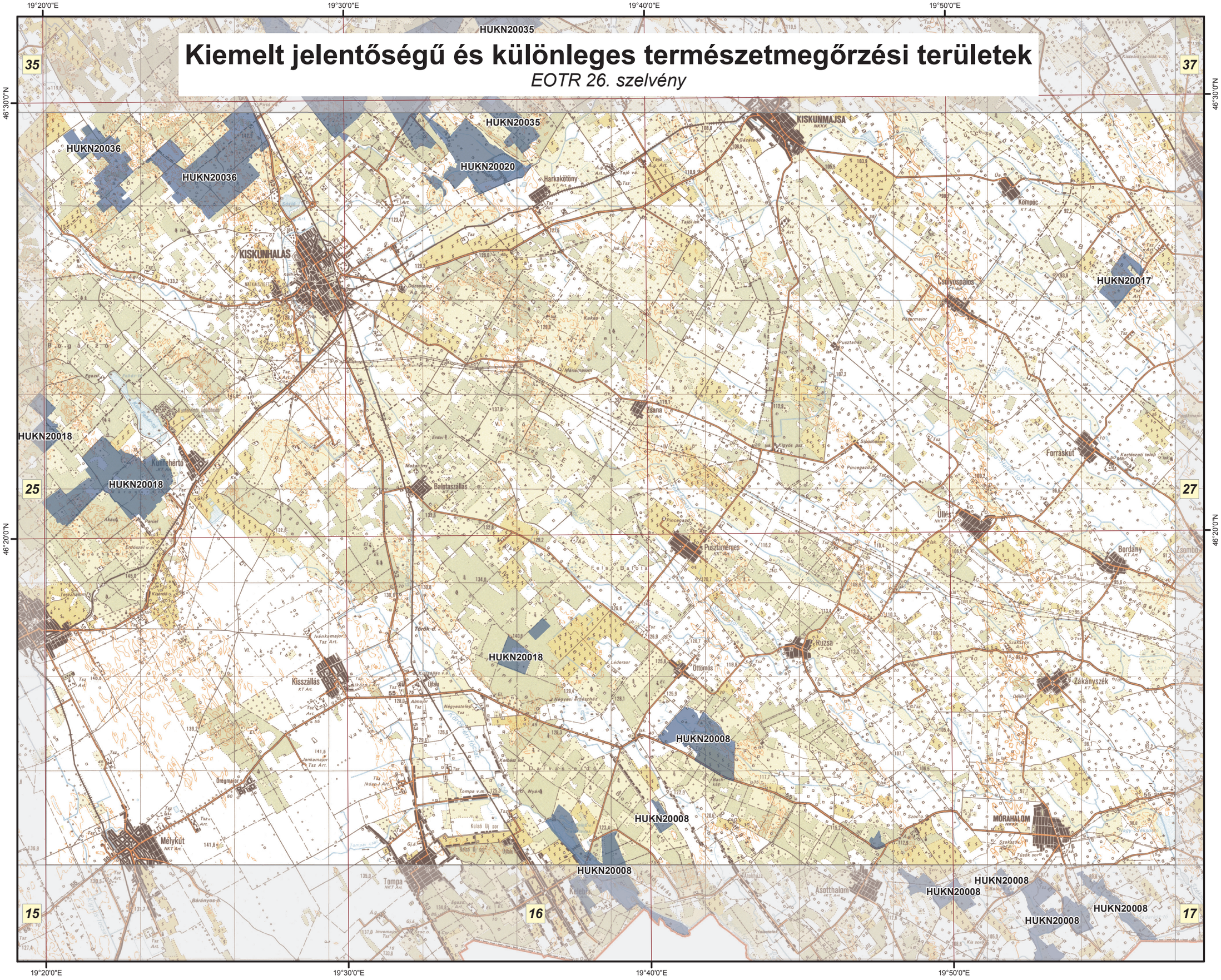

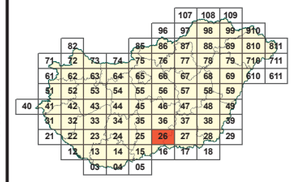

Jelmagyarázat

Kiemelt jelentőségű természetmegőrzési területek

HUKN20008	Déli-Homokhátság
HUKN20017	Közép-csongrádi szikesek
HUKN20018	Jánoshalma-kunfehértói erdők
HUKN20020	Harkai-tó
HUKN20023	Tázlár–kiskunhalasi homokbuckák
HUKN20035	Harkakötöny–kiskunmajsai homokbuckák
HUKN20036	Imre-hegy–pirtó–kiskunhalasi homokbuckák

Az adatok tájékoztató jellegűek.

M 1:145 000

É

0 1 2 3 4 km

A méretarányszám kizárólag fekvő A3-as lapméret esetén értendő. Az aránymérték a térképlap méretének aránytartó változása után is használható.

A térkép szelvényezés alapja az EOTR 1:100 000 méretarányú szelvényháló.

Vetületi rendszer:
Egységes Országos Vetület
Koordinátahálózat: WGS84

A GPS (WGS84) koordináták a PDF formátumú térképen Adobe 9 (vagy magasabb) verziószámú Reader ill. Professional szoftverekkel tizedes fokokban azonosíthatók.

Adatforrás:
Földmérési és Távérzékelési Intézet;
Környezetvédelmi és Vízügyi Minisztérium,
Nemzeti Környezeti Térinformatikai Rendszer

Szerkesztette:
Vidékfejlesztési Minisztérium,
GRID Budapest,
2012.

Kiemelt jelentőségű és különleges természetmegőrzési területek

EOTR 27. szelvény

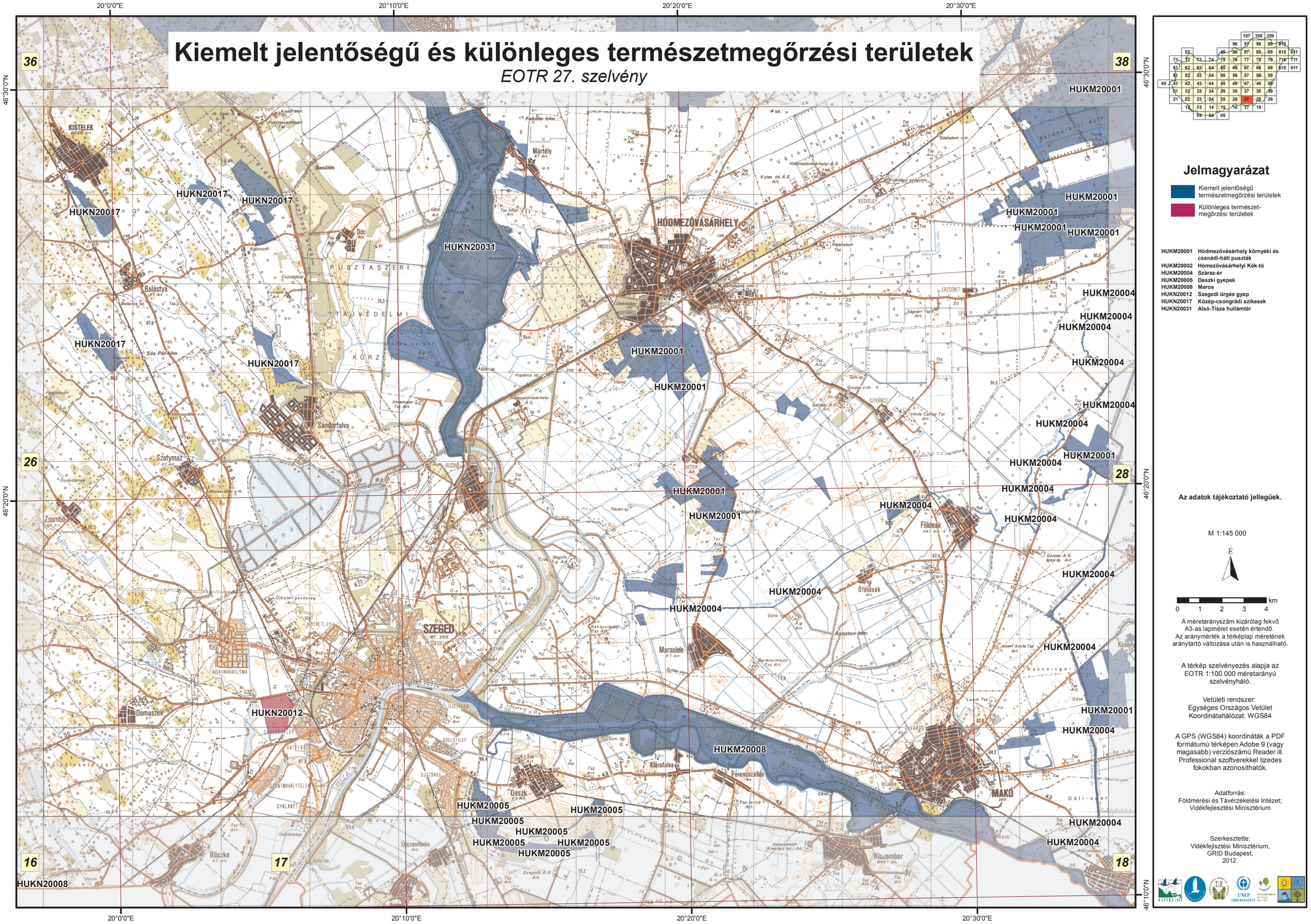

Jelmagyarázat

Kiemelt jelentőségű természetmegőrzési területek

Különleges természet-megőrzési területek

HUKM20001	Hódmezővásárhely környéki és csanádi-háti puszták
HUKM20002	Hómezővásárhelyi Kék-tó
HUKM20004	Száraz-ér
HUKM20005	Deszki gyepek
HUKM20008	Maros
HUKN20012	Szegedi ürgés gyep
HUKN20017	Közép-csongrádi szikesek
HUKN20031	Alsó-Tisza hullámtér

Az adatok tájékoztató jellegűek.

M 1:145 000

É

0 1 2 3 4 km

A méretarányszám kizárólag fekvő A3-as lapméret esetén értendő. Az arányméték a térképlap méretének aránytartó változása után is használható.

A térkép szelvényezés alapja az EOTR 1:100 000 méretarányú szelvényháló.

Vetületi rendszer:
Egységes Országos Vetület
Koordinátahálózat: WGS84

A GPS (WGS84) koordináták a PDF formátumú térképen Adobe 9 (vagy magasabb) verziószámú Reader ill. Professional szoftverekkel tízedes fokokban azonosíthatók.

Adatforrás:
Földmérési és Távérzékelési Intézet;
Vidékfejlesztési Minisztérium

Szerkesztette:
Vidékfejlesztési Minisztérium,
GRID Budapest,
2012.

Kiemelt jelentőségű és különleges természetmegőrzési területek

EOTR 28. szelvény

20°40'0"E 20°50'0"E 21°0'0"E 21°10'0"E

46°30'0"N 46°20'0"N 46°10'0"N

37 39 27 29 17 18

HUKM20001 HUKM20004 HUKM20009 HUKM20010

Jelmagyarázat

Kiemelt jelentőségű természetmegőrzési területek

HUKM20001	Hódmezővásárhely környéki és csanádi-háti puszták
HUKM20004	Száraz-ér
HUKM20009	Mezőhegyes-battonyai gyepek
HUKM20010	Gyula-szabadkígyósi gyepek

Az adatok tájékoztató jellegűek.

M 1:145 000

É

0 1 2 3 4 km

A méretarányszám kizárólag fekvő A3-as lapméret esetén értendő. Az aránymérték a térképlap méretének aránytartó változása után is használható.

A térkép szelvényezés alapja az EOTR 1:100 000 méretarányú szelvényháló.

Vetületi rendszer:
Egységes Országos Vetület
Koordinátahálózat: WGS84

A GPS (WGS84) koordináták a PDF formátumú térképen Adobe 9 (vagy magasabb) verziószámú Reader ill. Professional szoftverekkel tizedes fokokban azonosíthatók.

Adatforrás:
Földmérési és Távérzékelési Intézet;
Környezetvédelmi és Vízügyi Minisztérium,
Nemzeti Környezeti Térinformatikai Rendszer

Szerkesztette:
Környezetvédelmi és Vízügyi Minisztérium,
GRID Budapest,
2009. december

Kiemelt jelentőségű és különleges természetmegőrzési területek

EOTR 29 szelvény

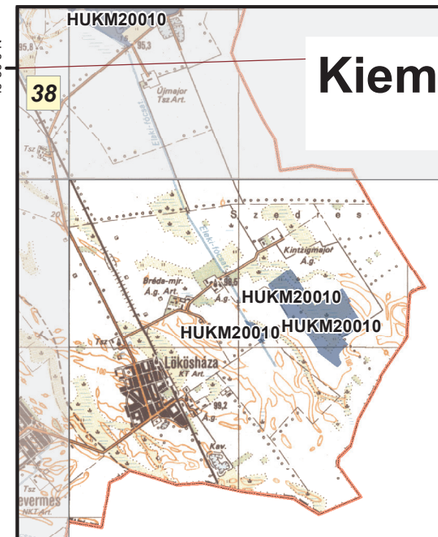

21°20'0"E 21°30'0"E 21°40'0"E 21°50'0"E

46°30'0"N 46°20'0"N 46°10'0"N

38 28 18

Jelmagyarázat

Kiemelt jelentőségű természetmegőrzési területek

HUKM20010 Gyula-szabadkígyósi gyepek

Az adatok tájékoztató jellegűek.

M 1:145 000

km 0 1 2 3 4

A méretarányszám kizárólag fekvő A3-as lapméret esetén értendő. Az arányméték a térképlap méretének aránytartó változása után is használható.

A térkép szelvényezés alapja az EOTR 1:100 000 méretarányú szelvényháló.

Vetületi rendszer:
Egységes Országos Vetület
Koordinátahálózat: WGS84

A GPS (WGS84) koordináták a PDF formátumú térképen Adobe 9 (vagy magasabb) verziószámú Reader ill. Professional szoftverekkel tizedes fokokban azonosíthatók.

Adatforrás:
Földmérési és Távérzékelési Intézet;
Környezetvédelmi és Vízügyi Minisztérium,
Nemzeti Környezeti Térinformatikai Rendszer

Szerkesztette:
Környezetvédelmi és Vízügyi Minisztérium,
GRID Budapest,
2009. december

Kiemelt jelentőségű és különleges természetmegőrzési területek

EOTR 31. szelvény

16°20'0"E 16°30'0"E 16°40'0"E 16°50'0"E

46°40'0"N 46°30'0"N

40 42 32 21 22

HUON20018 HUBF20044 HUBF20048 HUBF20040 HUBF20046 HUBF20043

Jelmagyarázat

Kiemelt jelentőségű természetmegőrzési területek

HUBF20039	Nyugat-Göcsej
HUBF20040	Vétyempuszta
HUBF20043	Mura mente
HUBF20044	Kerka mente
HUBF20046	Oltárc
HUBF20048	Kebele
HUON20018	Őrség

Az adatok tájékoztató jellegűek.

M 1:145 000

É

km
0 1 2 3 4

A méretarányszám kizárólag fekvő A3-as lapméret esetén értendő. Az aránymérték a térképlap méretének aránytartó változása után is használható.

A térkép szelvényezés alapja az EOTR 1:100 000 méretarányú szelvényháló.

Vetületi rendszer:
Egységes Országos Vetület
Koordinátahálózat: WGS84

A GPS (WGS84) koordináták a PDF formátumú térképen Adobe 9 (vagy magasabb) verziószámú Reader ill. Professional szoftverekkel tizedes fokokban azonosíthatók.

Adatforrás:
Földmérési és Távérzékelési Intézet;
Környezetvédelmi és Vízügyi Minisztérium,
Nemzeti Környezeti Térinformatikai Rendszer

Szerkesztette:
Környezetvédelmi és Vízügyi Minisztérium,
GRID Budapest,
2009. december

Kiemelt jelentőségű és különleges természetmegőrzési területek

EOTR 32. szelvény

16°50'0"E 17°0'0"E 17°10'0"E 17°20'0"E

46°40'0"N 46°30'0"N

41 43 31 33 21 22 23

HUBF20053 HUBF20028 HUBF20045 HUBF20037 HUBF30002 HUBF30003 HUBF20046 HUBF20049 HUBF20050 HUBD20059 HUBD20061 HUBD20044

KESZTHELY NAGYKANIZSA MARCALI

Jelmagyarázat

Kiemelt jelentőségű természetmegőrzési területek

Különleges természet-megőrzési területek

HUBF20035	Keszthelyi-hegység
HUBF20037	Alsó-Zala-völgy
HUBF20045	Szévíz–Principális-csatorna
HUBF20046	Oltárc
HUBF20049	Dél-zalai homokvidék
HUBF20050	Csörnyeberek
HUBF30002	Balaton
HUBF30003	Kis-Balaton
HUBD20044	Boronka-melléke
HUBD20059	Balatonkeresztúri rétek
HUBD20061	Holládi-erdő

Az adatok tájékoztató jellegűek.

M 1:145 000

É

0 1 2 3 4 km

A méretarányszám kizárólag fekvő A3-as lapméret esetén értendő. Az arányméték a térképlap méretének aránytartó változása után is használható.

A térkép szelvényezés alapja az EOTR 1:100 000 méretarányú szelvényháló.

Vetületi rendszer:
Egységes Országos Vetület
Koordinátahálózat: WGS84

A GPS (WGS84) koordináták a PDF formátumú térképen Adobe 9 (vagy magasabb) verziószámú Reader ill. Professional szoftverekkel tizedes fokokban azonosíthatók.

Adatforrás:
Földmérési és Távérzékelési Intézet;
Környezetvédelmi és Vízügyi Minisztérium,
Nemzeti Környezeti Térinformatikai Rendszer

Szerkesztette:
Környezetvédelmi és Vízügyi Minisztérium,
GRID Budapest,
2009. december

Kiemelt jelentőségű és különleges természetmegőrzési területek

EOTR 33. szelvény

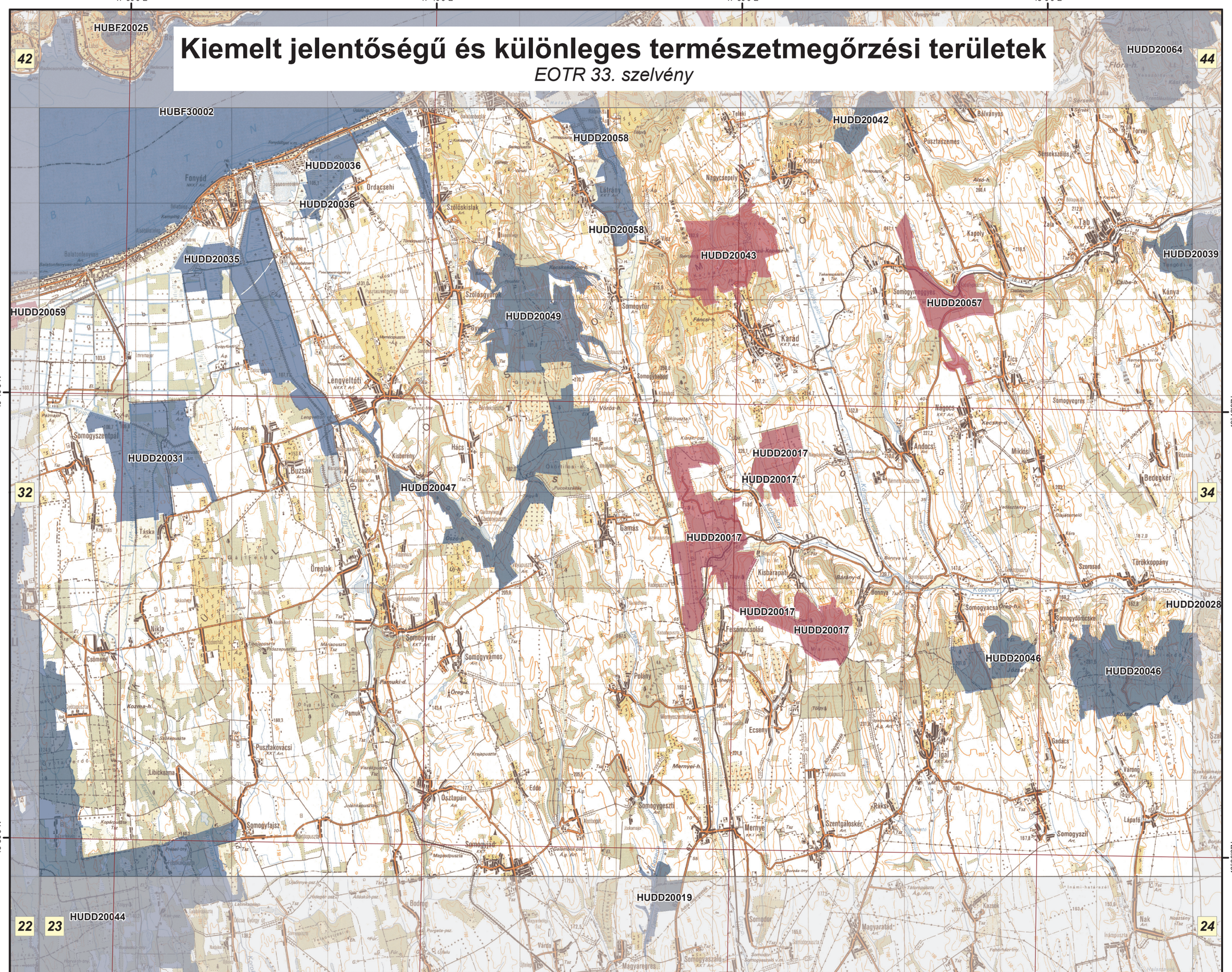
17°30'0"E
17°40'0"E
17°50'0"E
18°0'0"E
46°40'0"N
46°30'0"N
42
44
32
34
22
23
24
HUBF20025
HUBF30002
HUDD20064
HUDD20042
HUDD20058
HUDD20036
HUDD20035
HUDD20059
HUDD20049
HUDD20043
HUDD20057
HUDD20039
HUDD20031
HUDD20047
HUDD20017
HUDD20028
HUDD20046
HUDD20044
HUDD20019
Fonyód
Balatonfenyves
Somogyszentpál
Somogyvár
Somogyvámos
Somogyjád
Somogyfajsz
Somogyaszaló
Somogyegres
Somogyhatár
Somogyacsa
Somogydöröske
Somogyszil
Somogyvisnye
Somogyhárságy
Somogyhatárhegy
Somogyvid
Somogyudvarhely
Somogyhatárút
Somogyhatárszél
Somogyhatárrét
Somogyhatárdűlő
Somogyhatárdomb
Somogyhatárcsárda
Somogyhatárbánya
Somogyhatárállomás
Somogyhatárállás
Somogyhatárállás
Somogyhatáráll

Kiemelt jelentőségű és különleges természetmegőrzési területek

EOTR 34. szelvény

18°10'0"E 18°20'0"E 18°30'0"E 18°40'0"E

46°40'0"N 46°30'0"N

HUDD20064 HUDD20039 HUDD20028 HUDD20046 HUDD20022 HUDD20026 HUDD20029 HUDD20040 HUDD20050 HUDD20070 HUDD20073 HUDI20031 HUDD20003

43 45 33 35 23 24 25

Jelmagyarázat

Kiemelt jelentőségű természetmegőrzési területek

HUDD20022	Szakadáti löszgyepek
HUDD20028	Koppány-menti rétek
HUDD20029	Kisszékelyi-dombság
HUDD20039	Dékány-hegy
HUDD20040	Tengelici homokvidék
HUDD20046	Törökkoppányi erdők
HUDD20050	Szenesi-legelő
HUDD20070	Tengelici rétek
HUDD20073	Szedresi Ós-Sárvíz
HUDI20031	Lajoskomáromi löszvölgyek

Az adatok tájékoztató jellegűek.

M 1:145 000

É

0 1 2 3 4 km

A méretarányszám kizárólag fekvő A3-as lapméret esetén értendő. Az aránymérték a térképlap méretének arántartó változása után is használható.

A térkép szelvényezés alapja az EOTR 1:100 000 méretarányú szelvényháló.

Vetületi rendszer:
Egységes Országos Vetület
Koordinátahálózat: WGS84

A GPS (WGS84) koordináták a PDF formátumú térképen Adobe 9 (vagy magasabb) verziószámú Reader ill. Professional szoftverekkel tizedes fokokban azonosíthatók.

Adatforrás:
Földmérési és Távérzékelési Intézet;
Környezetvédelmi és Vízügyi Minisztérium,
Nemzeti Környezeti Térinformatikai Rendszer

Szerkesztette:
Környezetvédelmi és Vízügyi Minisztérium,
GRID Budapest,
2009. december

Kiemelt jelentőségű és különleges természetmegőrzési területek

EOTR 35. szelvény

18°50'0"E 19°0'0"E 19°10'0"E 19°20'0"E

46°40'0"N 46°30'0"N

HUDI20003 HUDI20003 HUKN20013

HUDD20020 HUDD20020 HUDD20040 HUDD20040 HUDD20020 HUDD20020 HUDD20020 HUDD20020 HUDD20023 HUDD20069 HUDD20069 HUDD20071 HUDD20070 HUDD20071 HUDD20070 HUDD20071 HUDD20072

HUKN20009 HUKN20013 HUKN30003 HUKN20013 HUKN20013 HUKN20022 HUKN20021 HUKN20032 HUKN20032 HUKN20036

BÖLCSKE MADOCSA HARTA DUNATETÉTLEN SOLTSZENTIMRE CSENGŐD AKASZTÓ TABDI KISKŐRÖS PAKS DUNAPATAJ ÓRDAS GÉDERLAK DUNASZENTBENEDEK USZÓD SZAKMÁR KALOCSA FOKTŐ DUNASZENTGYÖRGY TENGELIC NÉMETKÉR AKASZTÓ ÖREGCSERTŐ KECEL HOMOKMÉGY BÁTYA GERJEN IMREHEGY

44 45 46 34 36 24 25 26

Jelmagyarázat

Kiemelt jelentőségű természetmegőrzési területek

HUDD20020	Közép-mezőföldi löszvölgyek
HUDD20023	Tolnai Duna
HUDD20040	Tengelici homokvidék
HUDD20069	Paksi ürgemező
HUDD20070	Tengelici rétek
HUDD20071	Paksi tarka sáfrányos
HUDD20072	Dunaszentgyörgyi-láperdő
HUKN20009	Felső-kiskunsági szikes tavak és Mikla-puszta
HUKN20013	Fülöpszállás-soltszentimre-csengődi lápok
HUKN20021	Ökördi–erdőteleki–keceli lápok
HUKN20022	Kiskörösi turjános
HUKN20032	Dél-Őrjeg
HUKN30003	Izsáki Kolon-tó

Az adatok tájékoztató jellegűek.

M 1:145 000

É

0 1 2 3 4 km

A méretarányszám kizárólag fekvő A3-as lapméret esetén értendő. Az arányérték a térképlap méretének aránytartó változása után is használható.

A térkép szelvényezés alapja az EOTR 1:100 000 méretarányú szelvényháló.

Vetületi rendszer:
Egységes Országos Vetület
Koordinátahálózat: WGS84

A GPS (WGS84) koordináták a PDF formátumú térképen Adobe 9 (vagy magasabb) verziószámú Reader ill. Professional szoftverekkel tizedes fokokban azonosíthatók.

Adatforrás:
Földmérési és Távérzékelési Intézet;
Környezetvédelmi és Vízügyi Minisztérium,
Nemzeti Környezeti Térinformatikai Rendszer

Szerkesztette:
Környezetvédelmi és Vízügyi Minisztérium,
GRID Budapest,
2009. december

Kiemelt jelentőségű és különleges természetmegőrzési területek

EOTR 36. szelvény



Jelmagyarázat

Kiemelt jelentőségű természetmegőrzési területek

HUKN20015	Ágasegyháza-orgoványi rétek
HUKN20020	Harkai-tó
HUKN20023	Tázlár–kiskunhalasi homokbuckák
HUKN20024	Bócsa-bugaci homokpuszta
HUKN20026	Móricgáti lápok
HUKN20027	Péteri-tó
HUKN20030	Pirtói Nagy-tó
HUKN20035	Harkakötöny–kiskunmajsai homokbuckák
HUKN20036	Imre-hegy–pirtó–kiskunhalasi homokbuckák
HUKN30001	Csongrád-Bokrosi Sóstó
HUKN30002	Gáteri Fehér-tó
HUKN30003	Izsáki Kolon-tó

Az adatok tájékoztató jellegűek.

M 1:145 000

É

0 1 2 3 4 km

A méretarányszám kizárólag fekvő A3-as lapméret esetén értendő. Az arányérték a térképlap méretének aránytartó változása után is használható.

A térkép szelvényezés alapja az EOTR 1:100 000 méretarányú szelvényháló.

Vetületi rendszer:
Egységes Országos Vetület
Koordinátahálózat: WGS84

A GPS (WGS84) koordináták a PDF formátumú térképen Adobe 9 (vagy magasabb) verziószámú Reader ill. Professional szoftverekkel tizedes fokokban azonosíthatók.

Adatforrás:
Földmérési és Távérzékelési Intézet;
Környezetvédelmi és Vízügyi Minisztérium,
Nemzeti Környezeti Térinformatikai Rendszer

Szerkesztette:
Vidékfejlesztési Minisztérium,
GRID Budapest,
2012.

Kiemelt jelentőségű és különleges természetmegőrzési területek

EOTR 37. szelvény

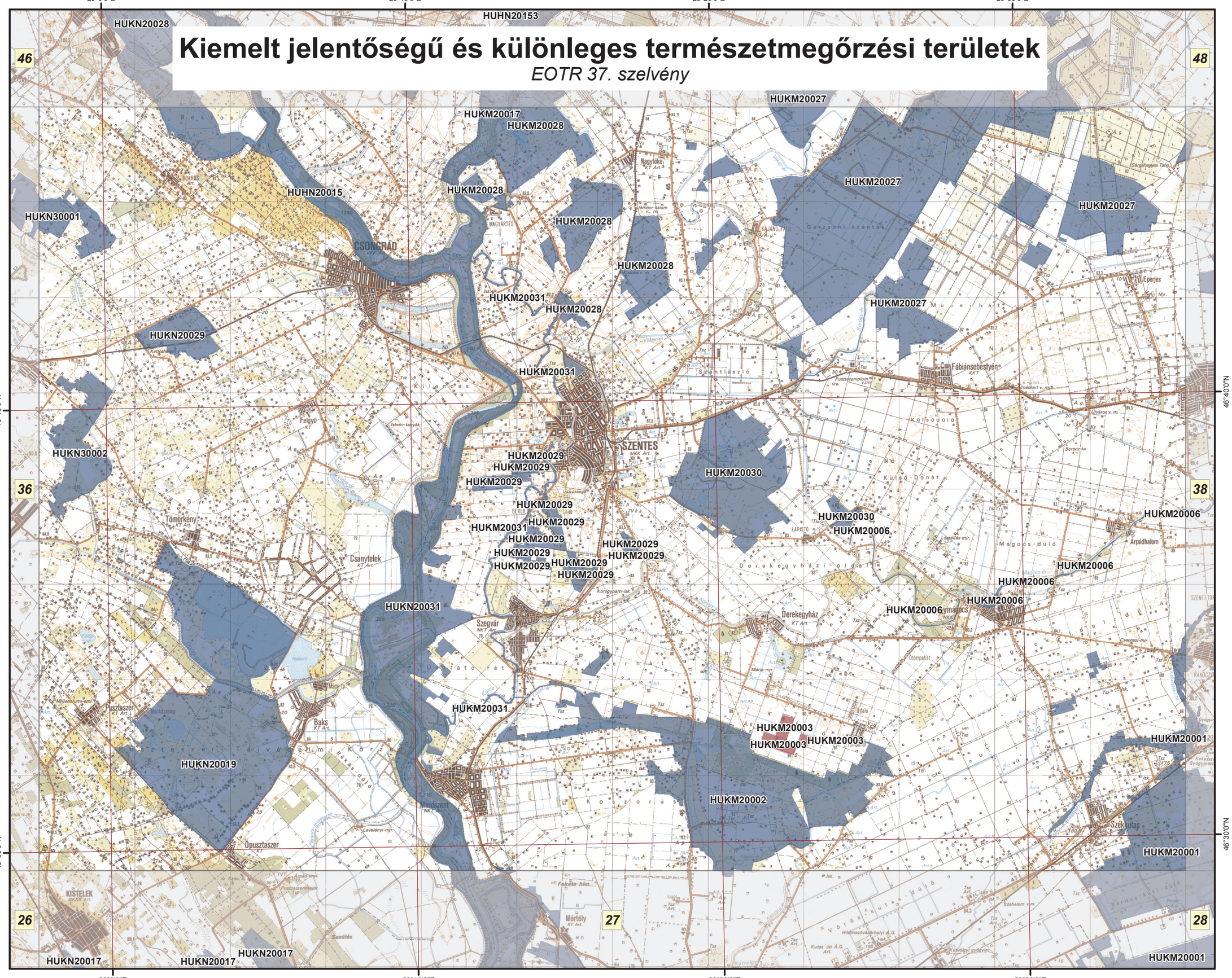

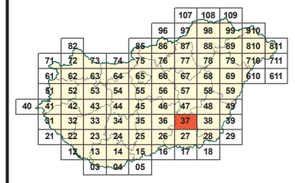

Jelmagyarázat

Kiemelt jelentőségű természetmegőrzési területek

Különleges természet-megőrzési területek

HUHN20015	Közép-Tisza
HUKM20001	Hódmezővásárhely környéki és csanádi-háti puszták
HUKM20002	Hómezővásárhelyi Kék-tó
HUKM20003	T-erdő
HUKM20006	Mágocs-ér
HUKM20017	Hármas-Körös
HUKM20027	Cserebökény
HUKM20028	Tőkei gyepek
HUKM20029	Szentesi gyepek
HUKM20030	Lapistó-Fertő
HUKM20031	Kurca
HUKN20019	Baksi-puszta
HUKN20028	Tisza Alpár-Bokrosi ártéri öblözet
HUKN20029	Csongrádi Kónya-szék
HUKN20031	Alsó-Tisza hullámtér
HUKN30001	Csongrád-Bokrosi Sóstó
HUKN30002	Gáteri Fehér-tó

Az adatok tájékoztató jellegűek.

M 1:145 000

É

0 1 2 3 4 km

A méretarányszám kizárólag fekvő A3-as lapméret esetén értendő. Az arányméték a térképlap méretének aránytartó változása után is használható.

A térkép szelvényezés alapja az EOTR 1:100 000 méretarányú szelvényháló.

Vetületi rendszer:
Egységes Országos Vetület
Koordinátahálózat: WGS84

A GPS (WGS84) koordináták a PDF formátumú térképen Adobe 9 (vagy magasabb) verziószámú Reader ill. Professional szoftverekkel tizedes fokokban azonosíthatók.

Adatforrás:
Földmérési és Távérzékelési Intézet;
Környezetvédelmi és Vízügyi Minisztérium,
Nemzeti Környezeti Térinformatikai Rendszer

Szerkesztette:
Környezetvédelmi és Vízügyi Minisztérium,
GRID Budapest,
2009. december

Kiemelt jelentőségű és különleges természetmegőrzési területek

EOTR 38. szelvény

20°40'0"E 20°50'0"E 21°0'0"E 21°10'0"E

46°40'0"N 46°30'0"N

47 49 37 39 27 28 29

HUKM20001 HUKM20006 HUKM20007 HUKM20010 HUKM20011 HUKM20012 HUKM20027

BÉKÉSCSABA OROSHÁZA

Jelmagyarázat

- Kiemelt jelentőségű természetmegőrzési területek
- Különleges természet-megőrzési területek

HUKM20001 Hódmezővásárhely környéki és csanádi-háti puszták
HUKM20006 Mágocs-ér
HUKM20007 Csorvási löszgyep
HUKM20010 Gyula-szabadkígyósi gyepek
HUKM20011 Körösközi erdők
HUKM20012 Fekete-, Fehér- és Kettős-Körös
HUKM20027 Cserebökény

Az adatok tájékoztató jellegűek.

M 1:145 000

É

0 1 2 3 4 km

A méretarányszám kizárólag fekvő A3-as lapméret esetén értendő. Az aránymérték a térképlap méretének aránytartó változása után is használható.

A térkép szelvényezés alapja az EOTR 1:100 000 méretarányú szelvényháló.

Vetületi rendszer:
Egységes Országos Vetület
Koordinátahálózat: WGS84

A GPS (WGS84) koordináták a PDF formátumú térképen Adobe 9 (vagy magasabb) verziószámú Reader ill. Professional szoftverekkel tizedes fokokban azonosíthatók.

Adatforrás:
Földmérési és Távérzékelési Intézet;
Környezetvédelmi és Vízügyi Minisztérium,
Nemzeti Környezeti Térinformatikai Rendszer

Szerkesztette:
Vidékfejlesztési Minisztérium,
GRID Budapest,
2012.

Kiemelt jelentőségű és különleges természetmegőrzési területek

EOTR 39. szelvény

21°20'0"E 21°30'0"E 21°40'0"E 21°50'0"E

46°40'0"N 46°30'0"N

48 38 28 29

HUKM20020 HUKM20011 HUKM20012 HUKM20019 HUKM20010

SARKAD NKKK · Doboz NKT Art. · Kötegyán KKT Art. · GYULA VKK · Elek NKT Art.

Jelmagyarázat

- Kiemelt jelentőségű természetmegőrzési területek
- Különleges természet-megőrzési területek

HUKM20010 Gyula-szabadkígyósi gyepek
HUKM20011 Körösközi erdők
HUKM20012 Fekete-, Fehér- és Kettős-Körös
HUKM20019 Dél-bihari szikesek
HUKM20020 Gyepes-csatorna

Az adatok tájékoztató jellegűek.

M 1:145 000

É

km
0 1 2 3 4

A méretarányszám kizárólag fekvő A3-as lapméret esetén értendő. Az aránymérték a térképlap méretének aránytartó változása után is használható.

A térkép szelvényezés alapja az EOTR 1:100 000 méretarányú szelvényháló.

Vetületi rendszer:
Egységes Országos Vetület
Koordinátahálózat: WGS84

A GPS (WGS84) koordináták a PDF formátumú térképen Adobe 9 (vagy magasabb) verziószámú Reader ill. Professional szoftverekkel tizedes fokokban azonosíthatók.

Adatforrás:
Földmérési és Távérzékelési Intézet;
Környezetvédelmi és Vízügyi Minisztérium,
Nemzeti Környezeti Térinformatikai Rendszer

Szerkesztette:
Környezetvédelmi és Vízügyi Minisztérium,
GRID Budapest,
2009. december

Kiemelt jelentőségű és különleges természetmegőrzési területek

EOTR 40. szelvény

15°40'0"E
15°50'0"E
16°0'0"E
16°10'0"E
47°0'0"N
46°50'0"N

51
41
31

HUON20018

Jelmagyarázat

Kiemelt jelentőségű természetmegőrzési területek

HUON20018 Őrség

Az adatok tájékoztató jellegűek.

M 1:145 000

É

0 1 2 3 4 km

A méretarányszám kizárólag fekvő A3-as lapméret esetén értendő. Az aránymérték a térképlap méretének aránytartó változása után is használható.

A térkép szelvényezés alapja az EOTR 1:100 000 méretarányú szelvényháló.

Vetületi rendszer:
Egységes Országos Vetület
Koordinátahálózat: WGS84

A GPS (WGS84) koordináták a PDF formátumú térképen Adobe 9 (vagy magasabb) verziószámú Reader ill. Professional szoftverekkel tizedes fokokban azonosíthatók.

Adatforrás:
Földmérési és Távérzékelési Intézet;
Környezetvédelmi és Vízügyi Minisztérium,
Nemzeti Környezeti Térinformatikai Rendszer

Szerkesztette:
Környezetvédelmi és Vízügyi Minisztérium,
GRID Budapest,
2009. december

Kiemelt jelentőségű és különleges természetmegőrzési területek

EOTR 41. szelvény

16°10'0"E 16°20'0"E 16°30'0"E 16°40'0"E 16°50'0"E

47°0'0"N 46°50'0"N

HUON20006 HUON20008 HUON20018 HUBF20039 HUBF20044 HUBF20047 HUBF20052

40 42 31 32 52

Jelmagyarázat

Kiemelt jelentőségű természetmegőrzési területek

HUBF20039	Nyugat-Göcsej
HUBF20044	Kerka mente
HUBF20047	Felső-Zala-völgy
HUBF20052	Sárvíz-patak mente
HUON20006	Pinka
HUON20008	Rába és Csörnöc-völgy
HUON20018	Őrség

Az adatok tájékoztató jellegűek.

M 1:145 000

É

0 1 2 3 4 km

A méretarányszám kizárólag fekvő A3-as lapméret esetén értendő. Az arányérték a térképlap méretének aránytartó változása után is használható.

A térkép szelvényezés alapja az EOTR 1:100 000 méretarányú szelvényháló.

Vetületi rendszer:
Egységes Országos Vetület
Koordinátahálózat: WGS84

A GPS (WGS84) koordináták a PDF formátumú térképen Adobe 9 (vagy magasabb) verziószámú Reader ill. Professional szoftverekkel tizedes fokokban azonosíthatók.

Adatforrás:
Földmérési és Távérzékelési Intézet;
Környezetvédelmi és Vízügyi Minisztérium,
Nemzeti Környezeti Térinformatikai Rendszer

Szerkesztette:
Környezetvédelmi és Vízügyi Minisztérium,
GRID Budapest,
2009. december

Kiemelt jelentőségű és különleges természetmegőrzési területek

EOTR 42. szelvény

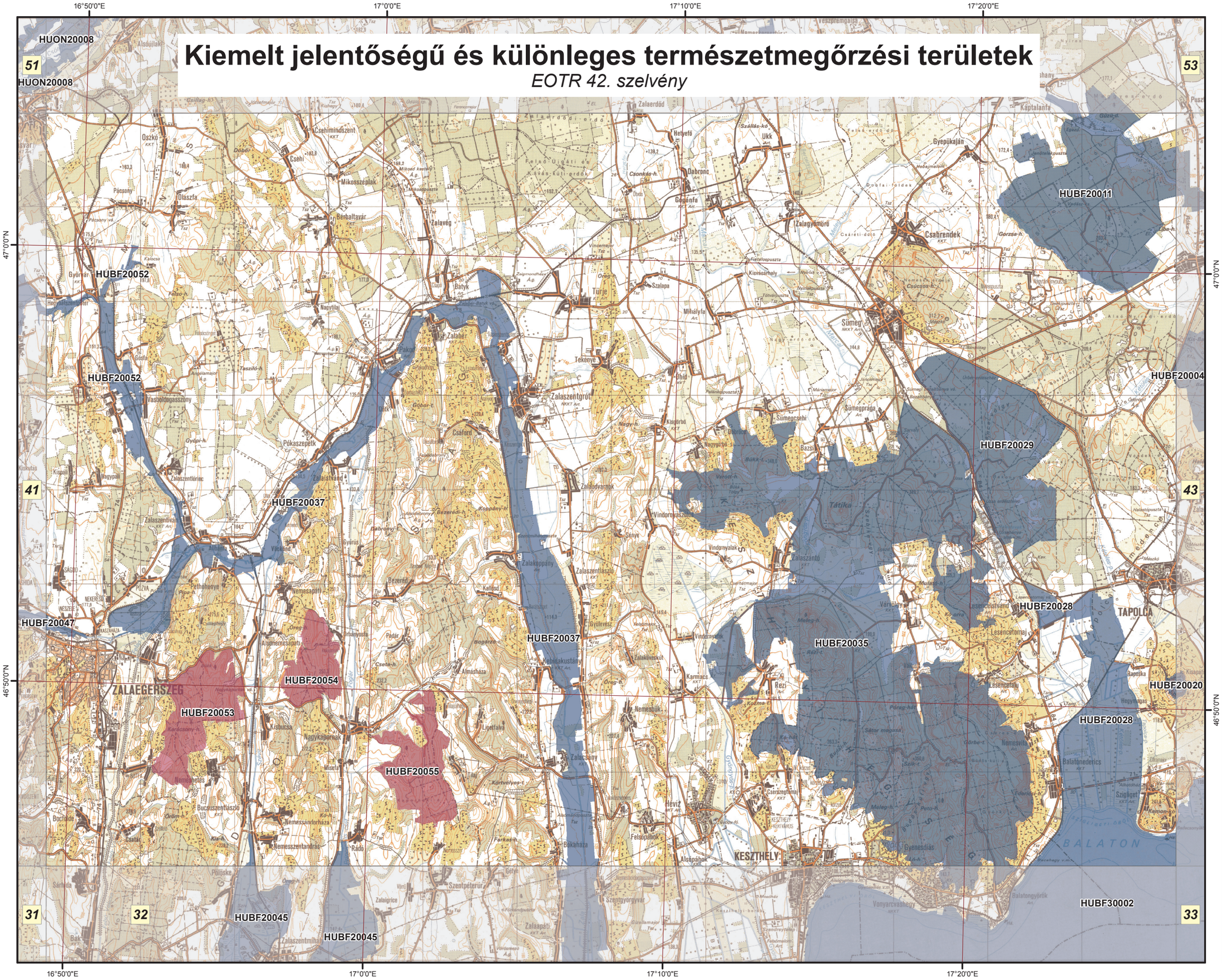

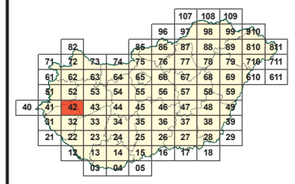

Jelmagyarázat

Kiemelt jelentőségű természetmegőrzési területek

Különleges természet-megőrzési területek

HUBF20004	Agár-tető
HUBF20011	Felső-Nyirádi-erdő és Meggyes-erdő
HUBF20020	Szent György-hegy
HUBF20028	Tapolcai-medence
HUBF20029	Uzsai-erdő
HUBF20035	Keszthelyi-hegység
HUBF20037	Alsó-Zala-völgy
HUBF20045	Szévíz–Principális-csatorna
HUBF20047	Felső-Zala-völgy
HUBF20052	Sárvíz-patak mente
HUBF20053	Zalaegerszegi Csácsi-erdő
HUBF20054	Nagykapornaki erdő
HUBF20055	Remetekert
HUBF30002	Balaton

Az adatok tájékoztató jellegűek.

M 1:145 000

É

0 1 2 3 4 km

A méretarányszám kizárólag fekvő A3-as lapméret esetén értendő. Az aránymérték a térképlap méretének aránytartó változása után is használható.

A térkép szelvényezés alapja az EOTR 1:100 000 méretarányú szelvényháló.

Vetületi rendszer:
Egységes Országos Vetület
Koordinátahálózat: WGS84

A GPS (WGS84) koordináták a PDF formátumú térképen Adobe 9 (vagy magasabb) verziószámú Reader ill. Professional szoftverekkel tizedes fokokban azonosíthatók.

Adatforrás:
Földmérési és Távérzékelési Intézet;
Környezetvédelmi és Vízügyi Minisztérium,
Nemzeti Környezeti Térinformatikai Rendszer

Szerkesztette:
Környezetvédelmi és Vízügyi Minisztérium,
GRID Budapest,
2009. december

Kiemelt jelentőségű és különleges természetmegőrzési területek

EOTR 43. szelvény

17°30'0"E 17°40'0"E 17°50'0"E 18°0'0"E

47°0'0"N 46°50'0"N

52 54 42 44 32 33 34

HUBF20008 HUBF20022 HUBF20022 HUBF20018 HUBF20026 HUBF20027 HUBF20026 HUBF20011 HUBF20011 HUBF20011 HUBF20003 HUBF20003 HUBF20033 HUBF20034 HUBF20034 HUBF20004 HUBF20014 HUBF20007 HUBF20016 HUBF20016 HUBF20016 HUBF20006 HUBF20016 HUBF20016 HUBF20012 HUBF30002 HUBF20020 HUBF20025 HUDD20041 HUDD20041 HUDD20041 HUDD20042 HUDD20042 HUDD20042 HUDD20034 HUDD20042 HUDD20064 HUDD20058 HUDD20058 HUDD20036 HUDD20035 HUDD20043

Pusztamiske, Kolontár, Padragkút, Kapasz-bükk, Kab-h., Fenyer-h., Hajagos, Halimba, Szőc, Nyirád, Határvölgy, Határvölgypuszta, Kis-Bakony-h., Agár-t., Balzuka-h., Tallándörögd, Kapolcs, Sáska, Halápi, Zalahalápi, Hegyesdi-vár, Boncsos-t., Mindszentkálla, Szentbékkálla, Köveskál, Gyulakeszi, Kápolnapuszta, Kápolnatanya, Kápolnatanyai-h., Kápolnatanyai-t., Kápolnatanyai-völgy, Kisapáti, Nemesgulács, Badacsonytördemic, Badacsonytomaj, Badacsonyörs, Ábrahámhegy, Révfülöp, Balatonrendes, Balatonszepezd, Balatonszőlős, Balatonszemes, Balatonőszöd, Boglárlelle, Fonyód, Ordacsehi, Látrány, Nagycsepely, Kisdörgicse, Dörgicse, Balatonhenye, Balatonmáriafürdő, Balatonmáriakálnok, Balatonnádasdi-öböl, Balatonnádasdi-part, Balatonnádasdi-rév, Balatonnádasdi-szőlők, Balatonnádasdi-tanya, Balatonnádasdi-völgy, Balatonnádasdi-völgyi-t., Balatonnádasdi-völgyi-tanya, Balatonnádasdi-völgyi-tanyák, Balatonnádasdi-völgyi-tanyák-t., Balatonnádasdi-völgyi-tanyák-völgy, Balatonnádasdi-völgyi-tanyák-völgyi-t., Balatonnádasdi-völgyi-tanyák-völgyi-tanyák, Balatonnádasdi-völgyi-tanyák-völgyi-tanyák-t., Balatonnádasdi-völgyi-tanyák-völgyi-tanyák-völgy, Balatonnádasdi-völgyi-tanyák-völgyi-tanyák-völgyi-t., Balatonnádasdi-völgyi-tanyák-völgyi-tanyák-völgyi-tanyák, Balatonnádasdi-völgyi-tanyák-völgyi-tanyák-völgyi-tanyák-t., Balatonnádasdi-völgyi-tanyák-völgyi-tanyák-völgyi-tanyák-völgy, Balatonnádasdi-völgyi-tanyák-völgyi-tanyák-völgyi-tanyák-völgyi-t., Balatonnádasdi-völgyi-tanyák-völgyi-tanyák-völgyi-tanyák-völgyi-tanyák, Balatonnádasdi-völgyi-tanyák-völgyi-tanyák-völgyi-tanyák-völgyi-tanyák-t., Balatonnádasdi-völgyi-tanyák-völgyi-tanyák-völgyi-tanyák-völgyi-tanyák-völgy, Balatonnádasdi-völgyi-tanyák-völgyi-tanyák-völgyi-tanyák-völgyi-tanyák-völgyi-t., Balatonnádasdi-völgyi-tanyák-völgyi-tanyák-völgyi-tanyák-völgyi-tanyák-völgyi-tanyák, Balatonnádasdi-völgyi-tanyák-völgyi-tanyák-völgyi-tanyák-völgyi-tanyák-völgyi-tanyák-t., Balatonnádasdi-völgyi-tanyák-völgyi-tanyák-völgyi-tanyák-völgyi-tanyák-völgyi-tanyák-völgy, Balatonnádasdi-völgyi-tanyák-völgyi-tanyák-völgyi-tanyák-völgyi-tanyák-völgyi-tanyák-völgyi-t., Balatonnádasdi-völgyi-tanyák-völgyi-tanyák-völgyi-tanyák-völgyi-tanyák-völgyi-tanyák-völgyi-tanyák, Balatonnádasdi-völgyi-tanyák-völgyi-tanyák-völgyi-tanyák-völgyi-tanyák-völgyi-tanyák-völgyi-tanyák-t., Balatonnádasdi-völgyi-tanyák-völgyi-tanyák-völgyi-tanyák-völgyi-tanyák-völgyi-tanyák-völgyi-tanyák-völgy, Balatonnádasdi-völgyi-tanyák-völgyi-tanyák-völgyi-tanyák-völgyi-tanyák-völgyi-tanyák-völgyi-tanyák-völgyi-t., Balatonnádasdi-völgyi-tanyák-völgyi-tanyák-völgyi-tanyák-völgyi-tanyák-völgyi-tanyák-völgyi-tanyák-völgyi-tanyák, Balatonnádasdi-völgyi-tanyák-völgyi-tanyák-völgyi-tanyák-völgyi-tanyák-völgyi-tanyák-völgyi-tanyák-völgyi-tanyák-t., Balatonnádasdi-völgyi-tanyák-völgyi-tanyák-völgyi-tanyák-völgyi-tanyák-völgyi-tanyák-völgyi-tanyák-völgyi-tanyák-völgy, Balatonnádasdi-völgyi-tanyák-völgyi-tanyák-völgyi-tanyák-völgyi-tanyák-völgyi-tanyák-völgyi-tanyák-völgyi-tanyák-völgyi-t., Balatonnádasdi-völgyi-tanyák-völgyi-tanyák-völgyi-tanyák-völgyi-tanyák-völgyi-tanyák-völgyi-tanyák-völgyi-tanyák-völgyi-tanyák, Balatonnádasdi-völgyi-tanyák-völgyi-tanyák-völgyi-tanyák-völgyi-tanyák-völgyi-tanyák-völgyi-tanyák-völgyi-tanyák-völgyi-tanyák-t., Balatonnádasdi-völgyi-tanyák-völgyi-tanyák-völgyi-tanyák-völgyi-tanyák-völgyi-tanyák-völgyi-tanyák-völgyi-tanyák-völgyi-tanyák-völgy, Balatonnádasdi-völgyi-tanyák-völgyi-tanyák-völgyi-tanyák-völgyi-tanyák-völgyi-tanyák-völgyi-tanyák-völgyi-tanyák-völgyi-tanyák-völgyi-t., Balatonnádasdi-völgyi-tanyák-völgyi-tanyák-völgyi-tanyák-völgyi-tanyák-völgyi-tanyák-völgyi-tanyák-völgyi-tanyák-völgyi-tanyák-völgyi-tanyák, Balatonnádasdi-völgyi-tanyák-völgyi-tanyák-völgyi-tanyák-völgyi-tanyák-völgyi-tanyák-völgyi-tanyák-völgyi-tanyák-völgyi-tanyák-völgyi-tanyák-t., Balatonnádasdi-völgyi-tanyák-völgyi-tanyák-völgyi-tanyák-völgyi-tanyák-völgyi-tanyák-völgyi-tanyák-völgyi-tanyák-völgyi-tanyák-völgyi-tanyák-völgy, Balatonnádasdi-völgyi-tanyák-völgyi-tanyák-völgyi-tanyák-völgyi-tanyák-völgyi-tanyák-völgyi-tanyák-völgyi-tanyák-völgyi-tanyák-völgyi-tanyák-völgyi-t., Balatonnádasdi-völgyi-tanyák-völgyi-tanyák-völgyi-tanyák-völgyi-tanyák-völgyi-tanyák-völgyi-tanyák-völgyi-tanyák-völgyi-tanyák-völgyi-tanyák-völgyi-tanyák, Balatonnádasdi-völgyi-tanyák-völgyi-tanyák-völgyi-tanyák-völgyi-tanyák-völgyi-tanyák-völgyi-tanyák-völgyi-tanyák-völgyi-tanyák-völgyi-tanyák-völgyi-tanyák-t., Balatonnádasdi-völgyi-tanyák-völgyi-tanyák-völgyi-tanyák-völgyi-tanyák-völgyi-tanyák-völgyi-tanyák-völgyi-tanyák-völgyi-tanyák-völgyi-tanyák-völgyi-tanyák-völgy, Balatonnádasdi-völgyi-tanyák-völgyi-tanyák-völgyi-tanyák-völgyi-tanyák-völgyi-tanyák-völgyi-tanyák-völgyi-tanyák-völgyi-tanyák-völgyi-tanyák-völgyi-tanyák-völgyi-t., Balatonnádasdi-völgyi-tanyák-völgyi-tanyák-völgyi-tanyák-völgyi-tanyák-völgyi-tanyák-völgyi-tanyák-völgyi-tanyák-völgyi-tanyák-völgyi-tanyák-völgyi-tanyák-völgyi-tanyák, Balatonnádasdi-völgyi-tanyák-völgyi-tanyák-völgyi-tanyák-völgyi-tanyák-völgyi-tanyák-völgyi-tanyák-völgyi-tanyák-völgyi-tanyák-völgyi-tanyák-völgyi-tanyák-völgyi-tanyák-t., Balatonnádasdi-völgyi-tanyák-völgyi-tanyák-völgyi-tanyák-völgyi-tanyák-völgyi-tanyák-völgyi-tanyák-völgyi-tanyák-völgyi-tanyák-völgyi-tanyák-völgyi-tanyák-völgyi-tanyák-völgy, Balatonnádasdi-völgyi-tanyák-völgyi-tanyák-völgyi-tanyák-völgyi-tanyák-völgyi-tanyák-völgyi-tanyák-völgyi-tanyák-völgyi-tanyák-völgyi-tanyák-völgyi-tanyák-völgyi-tanyák-völgyi-t., Balatonnádasdi-völgyi-tanyák-völgyi-tanyák-völgyi-tanyák-völgyi-tanyák-völgyi-tanyák-völgyi-tanyák-völgyi-tanyák-völgyi-tanyák-völgyi-tanyák-völgyi-tanyák-völgyi-tanyák-völgyi-tanyák, Balatonnádasdi-völgyi-tanyák-völgyi-tanyák-völgyi-tanyák-völgyi-tanyák-völgyi-tanyák-völgyi-tanyák-völgyi-tanyák-völgyi-tanyák-völgyi-tanyák-völgyi-tanyák-völgyi-tanyák-völgyi-tanyák-t., Balatonnádasdi-völgyi-tanyák-völgyi-tanyák-völgyi-tanyák-völgyi-tanyák-völgyi-tanyák-völgyi-tanyák-völgyi-tanyák-völgyi-tanyák-völgyi-tanyák-völgyi-tanyák-völgyi-tanyák-völgy, Balatonnádasdi-völgyi-tanyák-völgyi-tanyák-völgyi-tanyák-völgyi-tanyák-völgyi-tanyák-völgyi-tanyák-völgyi-tanyák-völgyi-tanyák-völgyi-tanyák-völgyi-tanyák-völgyi-tanyák-völgyi-t., Balatonnádasdi-völgyi-tanyák-völgyi-tanyák-völgyi-tanyák-völgyi-tanyák-völgyi-tanyák-völgyi-tanyák-völgyi-tanyák-völgyi-tanyák-völgyi-tanyák-völgyi-tanyák-völgyi-tanyák-völgyi-tanyák, Balatonnádasdi-völgyi-tanyák-völgyi-tanyák-völgyi-tanyák-völgyi-tanyák-völgyi-tanyák-völgyi-tanyák-völgyi-tanyák-völgyi-tanyák-völgyi-tanyák-völgyi-tanyák-völgyi-tanyák-völgyi-tanyák-t., Balatonnádasdi-völgyi-tanyák-völgyi-tanyák-völgyi-tanyák-völgyi-tanyák-völgyi-tanyák-völgyi-tanyák-völgyi-tanyák-völgyi-tanyák-völgyi-tanyák-völgyi-tanyák-völgyi-tanyák-völgyi-tanyák-völgy, Balatonnádasdi-völgyi-tanyák-völgyi-tanyák-völgyi-tanyák-völgyi-tanyák-völgyi-tanyák-völgyi-tanyák-völgyi-tanyák-völgyi-tanyák-völgyi-tanyák-völgyi-tanyák-völgyi-tanyák-völgyi-tanyák-völgyi-t., Balatonnádasdi-völgyi-tanyák-völgyi-tanyák-völgyi-tanyák-völgyi-tanyák-völgyi-tanyák-völgyi-tanyák-völgyi-tanyák-völgyi-tanyák-völgyi-tanyák-völgyi-tanyák-völgyi-tanyák-völgyi-tanyák-völgyi-tanyák, Balatonnádasdi-völgyi-tanyák-völgyi-tanyák-völgyi-tanyák-völgyi-tanyák-völgyi-tanyák-völgyi-tanyák-völgyi-tanyák-völgyi-tanyák-völgyi-tanyák-völgyi-tanyák-völgyi-tanyák-völgyi-tanyák-völgyi-tanyák-t., Balatonnádasdi-völgyi-tanyák-völgyi-tanyák-völgyi-tanyák-völgyi-tanyák-völgyi-tanyák-völgyi-tanyák-völgyi-tanyák-völgyi-tanyák-völgyi-tanyák-völgyi-tanyák-völgyi-tanyák-völgyi-tanyák-völgyi-tanyák-völgy, Balatonnádasdi-völgyi-tanyák-völgyi-tanyák-völgyi-tanyák-völgyi-tanyák-völgyi-tanyák-völgyi-tanyák-völgyi-tanyák-völgyi-tanyák-völgyi-tanyák-völgyi-tanyák-völgyi-tanyák-völgyi-tanyák-völgyi-tanyák-völgyi-t., Balatonnádasdi-völgyi-tanyák-völgyi-tanyák-völgyi-tanyák-völgyi-tanyák-völgyi-tanyák-völgyi-tanyák-völgyi-tanyák-völgyi-tanyák-völgyi-tanyák-völgyi-tanyák-völgyi-tanyák-völgyi-tanyák-völgyi-tanyák-völgyi-tanyák, Balatonnádasdi-völgyi-tanyák-völgyi-tanyák-völgyi-tanyák-völgyi-tanyák-völgyi-tanyák-völgyi-tanyák-völgyi-tanyák-völgyi-tanyák-völgyi-tanyák-völgyi-tanyák-völgyi-tanyák-völgyi-tanyák-völgyi-tanyák-völgyi-tanyák-t., Balatonnádasdi-völgyi-tanyák-völgyi-tanyák-völgyi-tanyák-völgyi-tanyák-völgyi-tanyák-völgyi-tanyák-völgyi-tanyák-völgyi-tanyák-völgyi-tanyák-völgyi-tanyák-völgyi-tanyák-völgyi-tanyák-völgyi-tanyák-völgy, Balatonnádasdi-völgyi-tanyák-völgyi-tanyák-völgyi-tanyák-völgyi-tanyák-völgyi-tanyák-völgyi-tanyák-völgyi-tanyák-völgyi-tanyák-völgyi-tanyák-völgyi-tanyák-völgyi-tanyák-völgyi-tanyák-völgyi-tanyák-völgyi-t., Balatonnádasdi-völgyi-tanyák-völgyi-tanyák-völgyi-tanyák-völgyi-tanyák-völgyi-tanyák-völgyi-tanyák-völgyi-tanyák-völgyi-tanyák-völgyi-tanyák-völgyi-tanyák-völgyi-tanyák-völgyi-tanyák-völgyi-tanyák-völgyi-tanyák, Balatonnádasdi-völgyi-tanyák-völgyi-tanyák-völgyi-tanyák-völgyi-tanyák-völgyi-tanyák-völgyi-tanyák-völgyi-tanyák-völgyi-tanyák-völgyi-tanyák-völgyi-tanyák-völgyi-tanyák-völgyi-tanyák-völgyi-tanyák-völgyi-tanyák-t., Balatonnádasdi-völgyi-tanyák-völgyi-tanyák-völgyi-tanyák-völgyi-tanyák-völgyi-tanyák-völgyi-tanyák-völgyi-tanyák-völgyi-tanyák-völgyi-tanyák-völgyi-tanyák-völgyi-tanyák-völgyi-tanyák-völgyi-tanyák-völgyi-tanyák-völgy, Balatonnádasdi-völgyi-tanyák-völgyi-tanyák-völgyi-tanyák-völgyi-tanyák-völgyi-tanyák-völgyi-tanyák-völgyi-tanyák-völgyi-tanyák-völgyi-tanyák-völgyi-tanyák-völgyi-tanyák-völgyi-tanyák-völgyi-tanyák-völgyi-tanyák-völgyi-t., Balatonnádasdi-völgyi-tanyák

Kiemelt jelentőségű és különleges természetmegőrzési területek

EOTR 44. szelvény

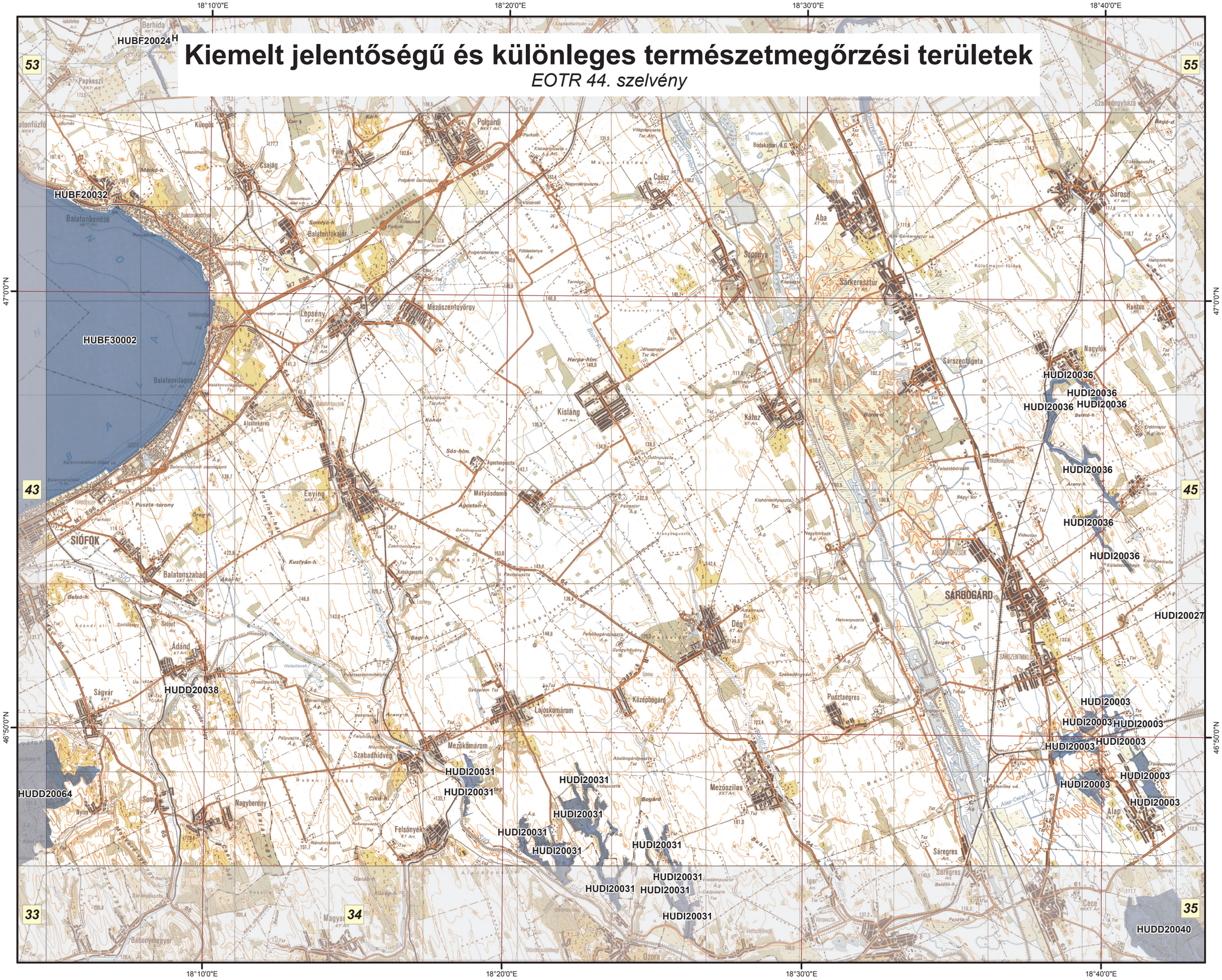

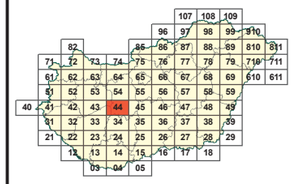

Jelmagyarázat

Kiemelt jelentőségű természetmegőrzési területek

HUBF20032	Balatonkenesei tátorjános
HUBF30002	Balaton
HUDD20038	Ádándi Felső-hegy
HUDD20064	Ságvári dombok
HUDI20003	Alapi kaszálórétek
HUDI20006	Belsőbárándi löszvölgy
HUDI20031	Lajoskomáromi löszvölgyek
HUDI20036	Nagylóki löszvölgyek

Az adatok tájékoztató jellegűek.

M 1:145 000

É

0 1 2 3 4 km

A méretarányszám kizárólag fekvő A3-as lapméret esetén értendő. Az aránymérték a térképlap méretének aránytartó változása után is használható.

A térkép szelvényezés alapja az EOTR 1:100 000 méretarányú szelvényháló.

Vetületi rendszer:
Egységes Országos Vetület
Koordinátahálózat: WGS84

A GPS (WGS84) koordináták a PDF formátumú térképen Adobe 9 (vagy magasabb) verziószámú Reader ill. Professional szoftverekkel tizedes fokokban azonosíthatók.

Adatforrás:
Földmérési és Távérzékelési Intézet;
Környezetvédelmi és Vízügyi Minisztérium,
Nemzeti Környezeti Térinformatikai Rendszer

Szerkesztette:
Környezetvédelmi és Vízügyi Minisztérium,
GRID Budapest,
2009. december

Kiemelt jelentőségű és különleges természetmegőrzési területek

EOTR 45. szelvény

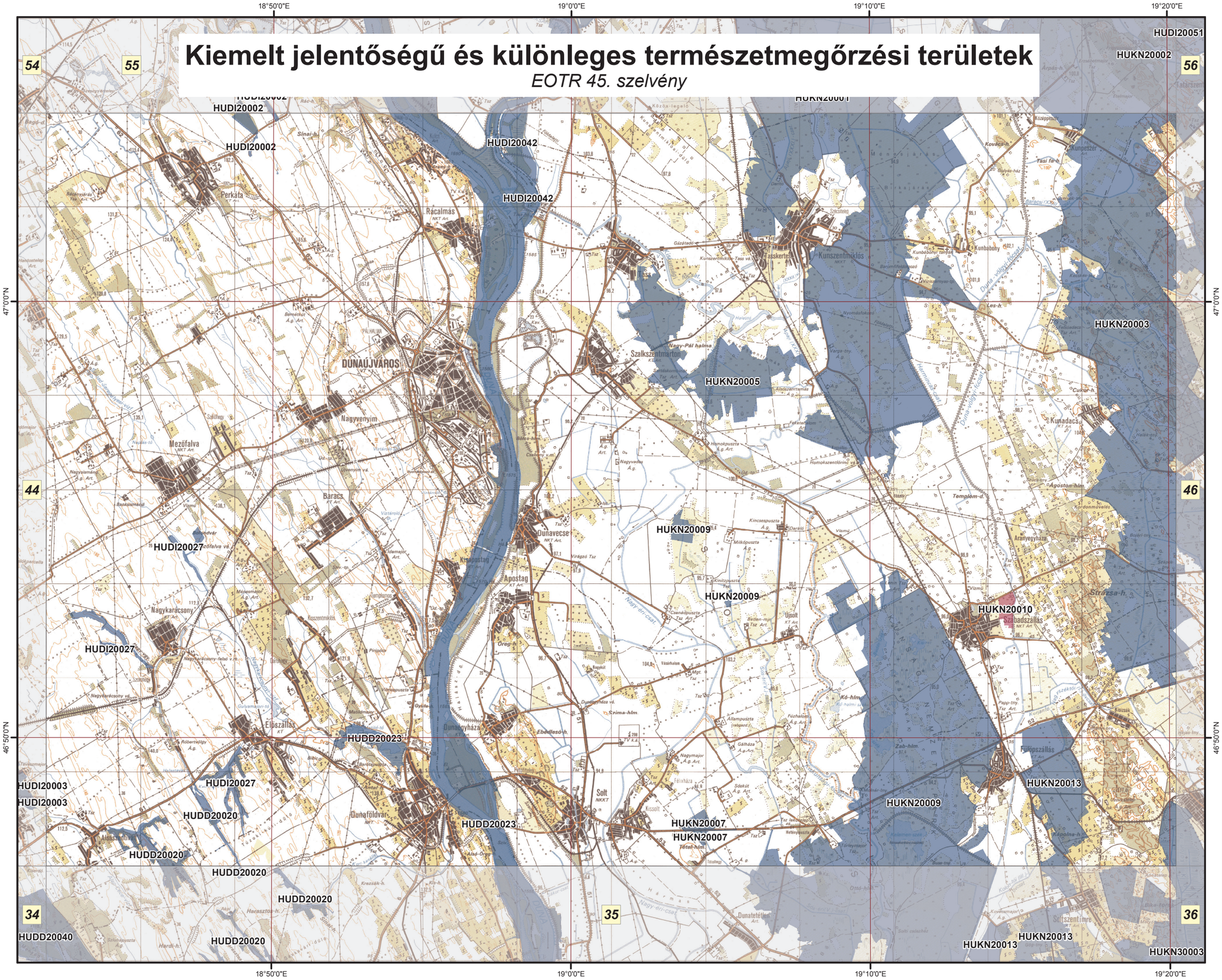

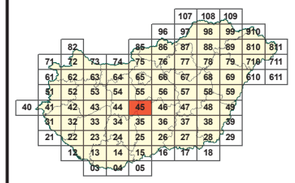

Jelmagyarázat

Kiemelt jelentőségű természetmegőrzési területek

Különleges természet-megőrzési területek

HUDD20020	Közép-mezőföldi löszvölgyek
HUDD20023	Tolnai Duna
HUDI20002	Adony-perkátai löszvölgyek
HUDI20027	Kelet-mezőföldi löszvölgyek
HUDI20034	Duna és ártere
HUDI20042	Ráckevei Duna-ág
HUKN20001	Felső-kiskunsági szikes puszta
HUKN20003	Felső-kiskunsági turjánvidék
HUKN20005	Tass–szalkszentmártoni szikes puszta
HUKN20007	Solti ürgés gyep
HUKN20009	Felső-kiskunsági szikes tavak és Mikla-puszta
HUKN20010	Szabadszállási ürgés gyep
HUKN20013	Fülöpszállás-soltszentimre-csengődi lápok
HUKN30003	Izsáki Kolon-tó

Az adatok tájékoztató jellegűek.

M 1:145 000

É

0 1 2 3 4 km

A méretarányszám kizárólag fekvő A3-as lapméret esetén értendő. Az aránymérték a térképlap méretének aránytartó változása után is használható.

A térkép szelvényezés alapja az EOTR 1:100 000 méretarányú szelvényháló.

Vetületi rendszer:
Egységes Országos Vetület
Koordinátahálózat: WGS84

A GPS (WGS84) koordináták a PDF formátumú térképen Adobe 9 (vagy magasabb) verziószámú Reader ill. Professional szoftverekkel tizedes fokokban azonosíthatók.

Adatforrás:
Földmérési és Távérzékelési Intézet;
Környezetvédelmi és Vízügyi Minisztérium,
Nemzeti Környezeti Térinformatikai Rendszer

Szerkesztette:
Vidékfejlesztési Minisztérium,
GRID Budapest,
2012.

Kiemelt jelentőségű és különleges természetmegőrzési területek

EOTR 46. szelvény

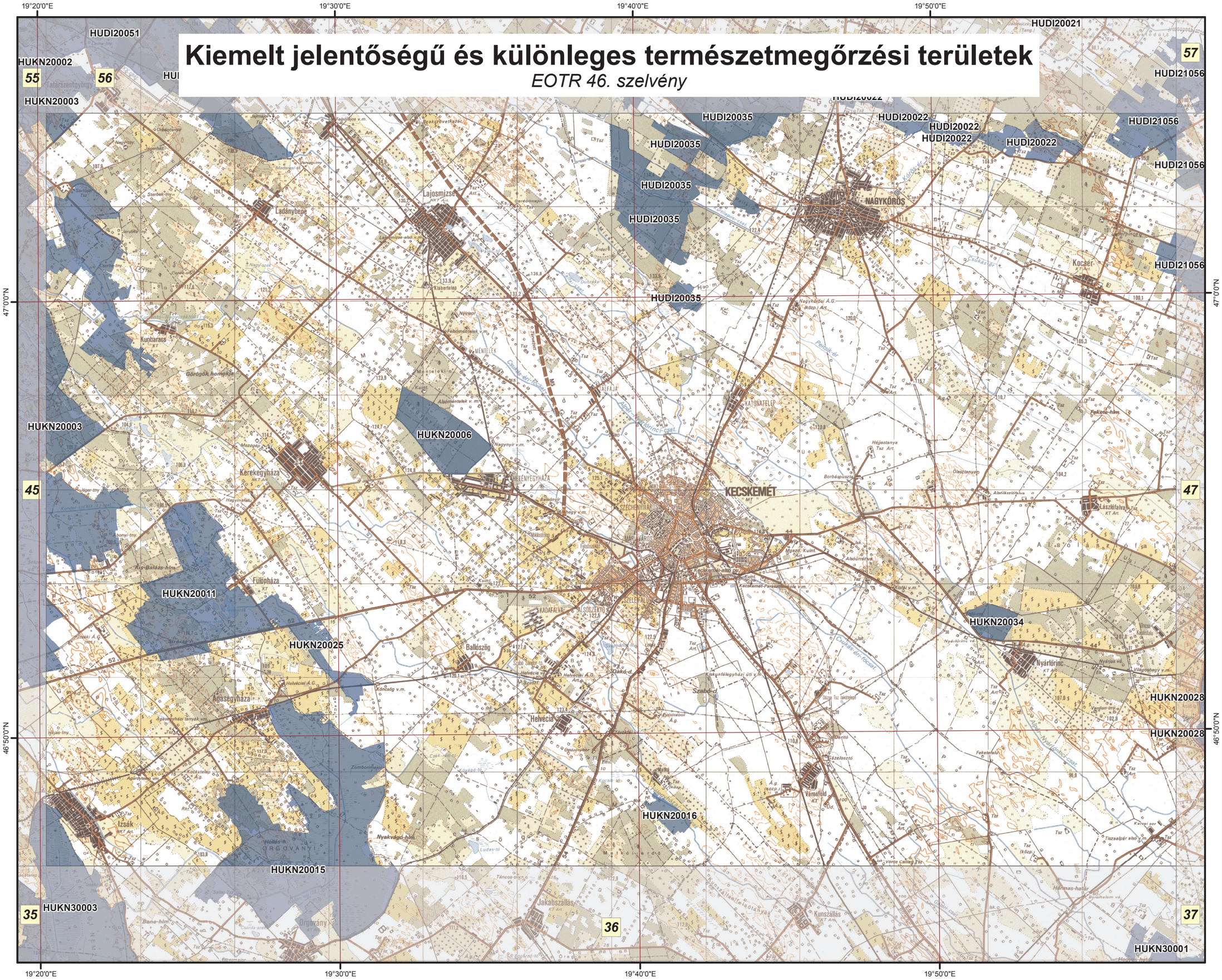

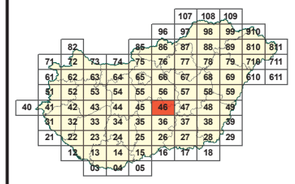

Jelmagyarázat

Kiemelt jelentőségű természetmegőrzési területek

HUDI20022	Gógány- és Kőrös-ér mente
HUDI20035	Nagykőrösi pusztai tölgyesek
HUDI20051	Turjánvidék
HUDI21056	Jászkarajenői puszták
HUKN20003	Felső-kiskunsági turjánvidék
HUKN20006	Nagynyíri-erdő
HUKN20011	Fülöpházi homokbuckák
HUKN20015	Ágasegyháza-orgoványi rétek
HUKN20016	Matkópusztai ürgés gyep
HUKN20025	Fülöpházi Hosszú-rét
HUKN20034	Nyárlőrinci-erdő
HUKN30003	Izsáki Kolon-tó

Az adatok tájékoztató jellegűek.

M 1:145 000

É

0 1 2 3 4 km

A méretarányszám kizárólag fekvő A3-as lapméret esetén értendő. Az aránymérték a térképlap méretének aránytartó változása után is használható.

A térkép szelvényezés alapja az EOTR 1:100 000 méretarányú szelvényháló.

Vetületi rendszer:
Egységes Országos Vetület
Koordinátahálózat: WGS84

A GPS (WGS84) koordináták a PDF formátumú térképen Adobe 9 (vagy magasabb) verziószámú Reader ill. Professional szoftverekkel tizedes fokokban azonosíthatók.

Adatforrás:
Földmérési és Távérzékelési Intézet;
Környezetvédelmi és Vízügyi Minisztérium,
Nemzeti Környezeti Térinformatikai Rendszer

Szerkesztette:
Vidékfejlesztési Minisztérium,
GRID Budapest,
2012.

Kiemelt jelentőségű és különleges természetmegőrzési területek

EOTR 47. szelvény



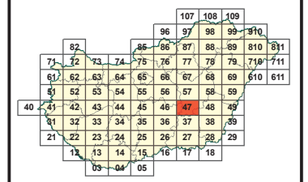

Jelmagyarázat

Kiemelt jelentőségű természetmegőrzési területek

HUHN20015 Közép-Tisza
HUHN20152 Kunszentmártoni Bábockai-legelő
HUHN20153 Szelevényi Tó-köz
HUHN20154 Csépa-szelevényi gyepek
HUHN20155 Cserkei Nagy-fertő
HUHN20156 Tiszasasi Láp-legelő
HUHN20157 Tiszaugi Körtvélyes és Bokros
HUHN20158 Tiszakürt-tiszainokai gyepek
HUKM20017 Hármas-Körös
HUKM20026 Tóniszállás-szarvasi gyepek
HUKM20027 Cserebökény
HUKM20028 Tőkei gyepek
HUKN20028 Tisza Alpár-Bokrosi ártéri öblözet
HUDI21056 Jászkarajenői puszták

Az adatok tájékoztató jellegűek.

M 1:145 000

É

0 1 2 3 4 km

A méretarányszám kizárólag fekvő A3-as lapméret esetén értendő. Az aránymérték a térképlap méretének aránytartó változása után is használható.

A térkép szelvényezés alapja az EOTR 1:100 000 méretarányú szelvényháló.

Vetületi rendszer:
Egységes Országos Vetület
Koordinátahálózat: WGS84

A GPS (WGS84) koordináták a PDF formátumú térképen Adobe 9 (vagy magasabb) verziószámú Reader ill. Professional szoftverekkel tizedes fokokban azonosíthatók.

Adatforrás:
Földmérési és Távérzékelési Intézet;
Környezetvédelmi és Vízügyi Minisztérium,
Nemzeti Környezeti Térinformatikai Rendszer

Szerkesztette:
Vidékfejlesztési Minisztérium,
GRID Budapest,
2012.

Kiemelt jelentőségű és különleges természetmegőrzési területek

EOTR 48. szelvény

20°40'0"E 20°50'0"E 21°0'0"E 21°10'0"E

47°0'0"N 46°50'0"N

57 58 59 47 49 37 38 39

HUKM20015 HUKM20014 HUKM20014 HUKM20014

Kiemelt jelentőségű és különleges természetmegőrzési területek

EOTR 49. szelvény

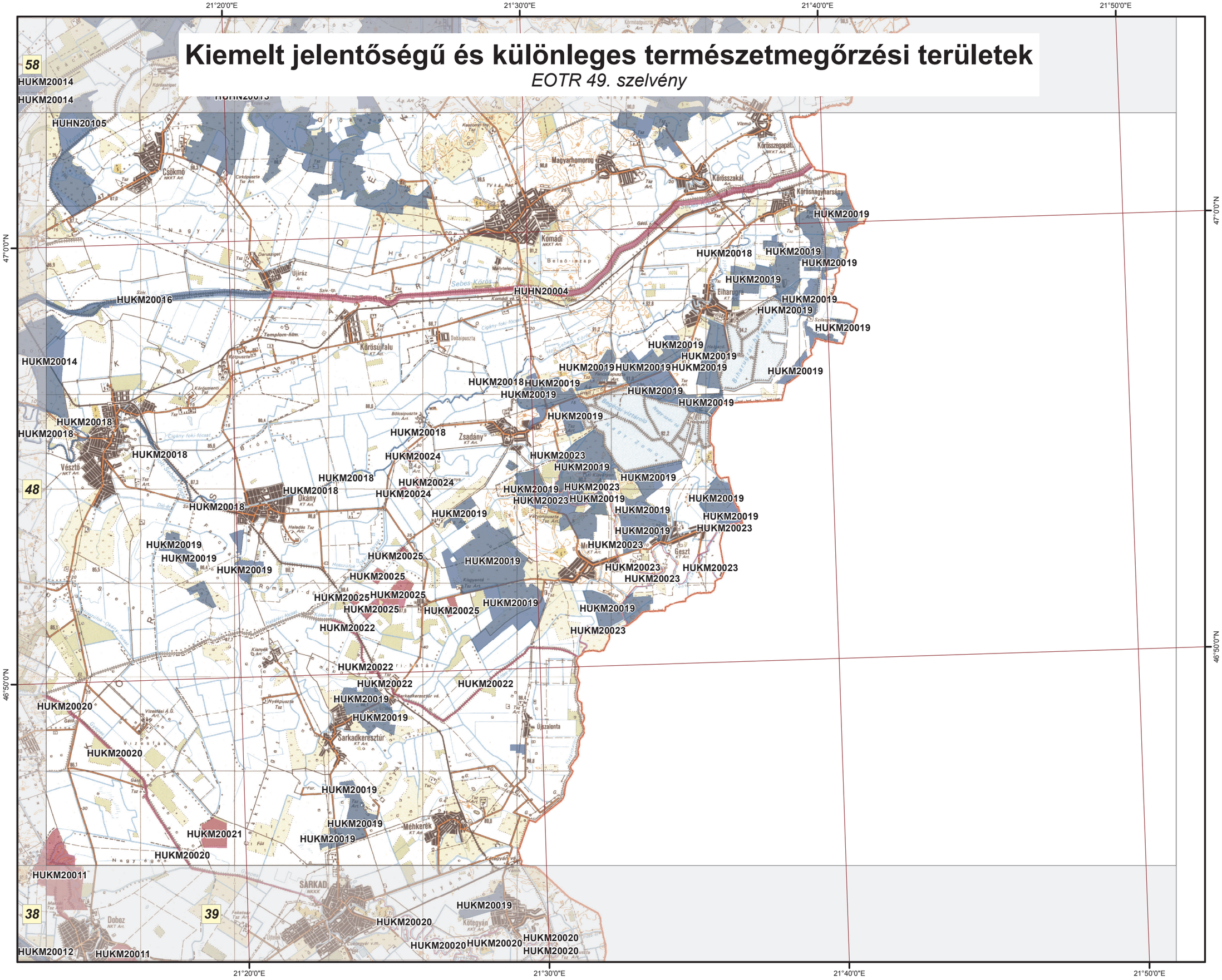

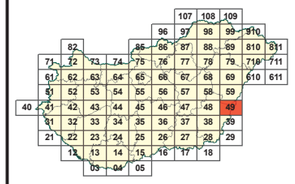

Jelmagyarázat

Kiemelt jelentőségű természetmegőrzési területek

Különleges természet-megőrzési területek

HUHN20004	Felső-Sebes-Körös
HUHN20013	Közép-Bihar
HUHN20103	Berekböszörmény–körmösdpusztai-legelők
HUHN20105	Csökmői gyepek
HUKM20011	Körösközi erdők
HUKM20014	Dévaványa környéki gyepek
HUKM20016	Sebes-Körös
HUKM20018	Holt-Sebes-Körös
HUKM20019	Dél-bihari szikesek
HUKM20020	Gyepes-csatorna
HUKM20021	Sarkadi Fási-erdő
HUKM20022	Köles-ér
HUKM20023	Korhány és Holt-Korhány
HUKM20024	Orosi tölgyes
HUKM20025	Gyantéi erdők

Az adatok tájékoztató jellegűek.

M 1:145 000

É

0 1 2 3 4 km

A méretarányszám kizárólag fekvő A3-as lapméret esetén értendő. Az aránymérték a térképlap méretének aránytartó változása után is használható.

A térkép szelvényezés alapja az EOTR 1:100 000 méretarányú szelvényháló.

Vetületi rendszer:
Egységes Országos Vetület
Koordinátahálózat: WGS84

A GPS (WGS84) koordináták a PDF formátumú térképen Adobe 9 (vagy magasabb) verziószámú Reader ill. Professional szoftverekkel tizedes fokokban azonosíthatók.

Adatforrás:
Földmérési és Távérzékelési Intézet;
Környezetvédelmi és Vízügyi Minisztérium,
Nemzeti Környezeti Térinformatikai Rendszer

Szerkesztette:
Vidékfejlesztési Minisztérium,
GRID Budapest,
2012.

Kiemelt jelentőségű és különleges természetmegőrzési területek

EOTR 51. szelvény

16°10'0"E 16°20'0"E 16°30'0"E 16°40'0"E

47°20'0"N 47°10'0"N

HUON20003 HUON20003 HUFH20010

HUON20005 HUON20005 HUON20007 HUON20007 HUON20008 HUON20008 HUON20008

HUON20006 HUON20006 HUON20006 HUON20006 HUON20006 HUON20006 HUON20008

62 52 40 41 42

SZOMBATHELY KÖRMEND

Jelmagyarázat

Kiemelt jelentőségű természetmegőrzési területek

Különleges természet-megőrzési területek

HUON20002 Kőszegi-hegység
HUON20005 Váti gyakorlótér
HUON20006 Pinka
HUON20007 Köles-tető
HUON20008 Rába és Csörnöc-völgy

Az adatok tájékoztató jellegűek.

M 1:145 000

É

0 1 2 3 4 km

A méretarányszám kizárólag fekvő A3-as lapméret esetén értendő. Az aránymérték a térképlap méretének aránytartó változása után is használható.

A térkép szelvényezés alapja az EOTR 1:100 000 méretarányú szelvényháló.

Vetületi rendszer:
Egységes Országos Vetület
Koordinátahálózat: WGS84

A GPS (WGS84) koordináták a PDF formátumú térképen Adobe 9 (vagy magasabb) verziószámú Reader ill. Professional szoftverekkel tizedes fokokban azonosíthatók.

Adatforrás:
Földmérési és Távérzékelési Intézet;
Környezetvédelmi és Vízügyi Minisztérium,
Nemzeti Környezeti Térinformatikai Rendszer

Szerkesztette:
Környezetvédelmi és Vízügyi Minisztérium,
GRID Budapest,
2009. december

Kiemelt jelentőségű és különleges természetmegőrzési területek

EOTR 52. szelvény

16°50'0"E 17°0'0"E 17°10'0"E 17°20'0"E

47°20'0"N 47°10'0"N

61 62 63 51 53 41 42 43

HUFH20010 HUFH20

HUON20005 HUON20005 HUON20005 HUON20005

HUON20007 HUON20007

HUON20008 HUON20008

HUON20009

HUON20012 HUON20012 HUON20012 HUON20012

HUON20013

HUON20014

HUON20001

HUBF20015 HUBF20015

HUBF20009

HUBF20011

SÁRVÁR CELLDÖMÖLK

Jelmagyarázat

Kiemelt jelentőségű természetmegőrzési területek

HUBF20011	Felső-Nyirádi-erdő és Meggyes-erdő
HUBF20015	Marcal-medence
HUON20001	Ság-hegy
HUON20005	Váti gyakorlótér
HUON20008	Rába és Csörnöc-völgy
HUON20009	Csöngei legelő
HUON20012	Kemenessömjéni cserjés legelő
HUON20013	Öregcser
HUON20014	Gércei tufagyűrű és láprét

Az adatok tájékoztató jellegűek.

M 1:145 000

É

km
0 1 2 3 4

A méretarányszám kizárólag fekvő A3-as lapméret esetén értendő. Az arányérték a térképlap méretének aránytartó változása után is használható.

A térkép szelvényezés alapja az EOTR 1:100 000 méretarányú szelvényháló.

Vetületi rendszer:
Egységes Országos Vetület
Koordinátahálózat: WGS84

A GPS (WGS84) koordináták a PDF formátumú térképen Adobe 9 (vagy magasabb) verziószámú Reader ill. Professional szoftverekkel tizedes fokokban azonosíthatók.

Adatforrás:
Földmérési és Távérzékelési Intézet;
Környezetvédelmi és Vízügyi Minisztérium,
Nemzeti Környezeti Térinformatikai Rendszer

Szerkesztette:
Környezetvédelmi és Vízügyi Minisztérium,
GRID Budapest,
2009. december

Kiemelt jelentőségű és különleges természetmegőrzési területek

EOTR 53. szelvény

17°30'0"E 17°40'0"E 17°50'0"E 18°0'0"E

47°20'0"N 47°10'0"N

62 64 52 54 42 43 44

HUBF30001 HUBF20001 HUBF20002 HUBF20003 HUBF20008 HUBF20009 HUBF20011 HUBF20017 HUBF20018 HUBF20021 HUBF20022 HUBF20023 HUBF20026 HUBF20027 HUBF20031 HUBF20034

PÁPA AJKA VESZPRÉM

Jelmagyarázat

Kiemelt jelentőségű természetmegőrzési területek

Különleges természet-megőrzési területek

HUBF20001	Keleti-Bakony
HUBF20002	Papod és Miklád
HUBF20003	Kab-hegy
HUBF20008	Csatár-hegy és Miklós Pál hegy
HUBF20009	Devecseri Széki-erdő
HUBF20017	Kádártai dolomitmezők
HUBF20018	Megye-hegy
HUBF20022	Mogyorós-hegy
HUBF20023	Hajmáskéri Törökcsapás
HUBF20031	Szentkirályszabadja
HUBF30001	Északi-Bakony

Az adatok tájékoztató jellegűek.

M 1:145 000

É

0 1 2 3 4 km

A méretarányszám kizárólag fekvő A3-as lapméret esetén értendő. Az arányérték a térképlap méretének aránytartó változása után is használható.

A térkép szelvényezés alapja az EOTR 1:100 000 méretarányú szelvényháló.

Vetületi rendszer:
Egységes Országos Vetület
Koordinátahálózat: WGS84

A GPS (WGS84) koordináták a PDF formátumú térképen Adobe 9 (vagy magasabb) verziószámú Reader ill. Professional szoftverekkel tizedes fokokban azonosíthatók.

Adatforrás:
Földmérési és Távérzékelési Intézet;
Környezetvédelmi és Vízügyi Minisztérium,
Nemzeti Környezeti Térinformatikai Rendszer

Szerkesztette:
Vidékfejlesztési Minisztérium,
GRID Budapest,
2012.

Kiemelt jelentőségű és különleges természetmegőrzési területek

EOTR 54. szelvény

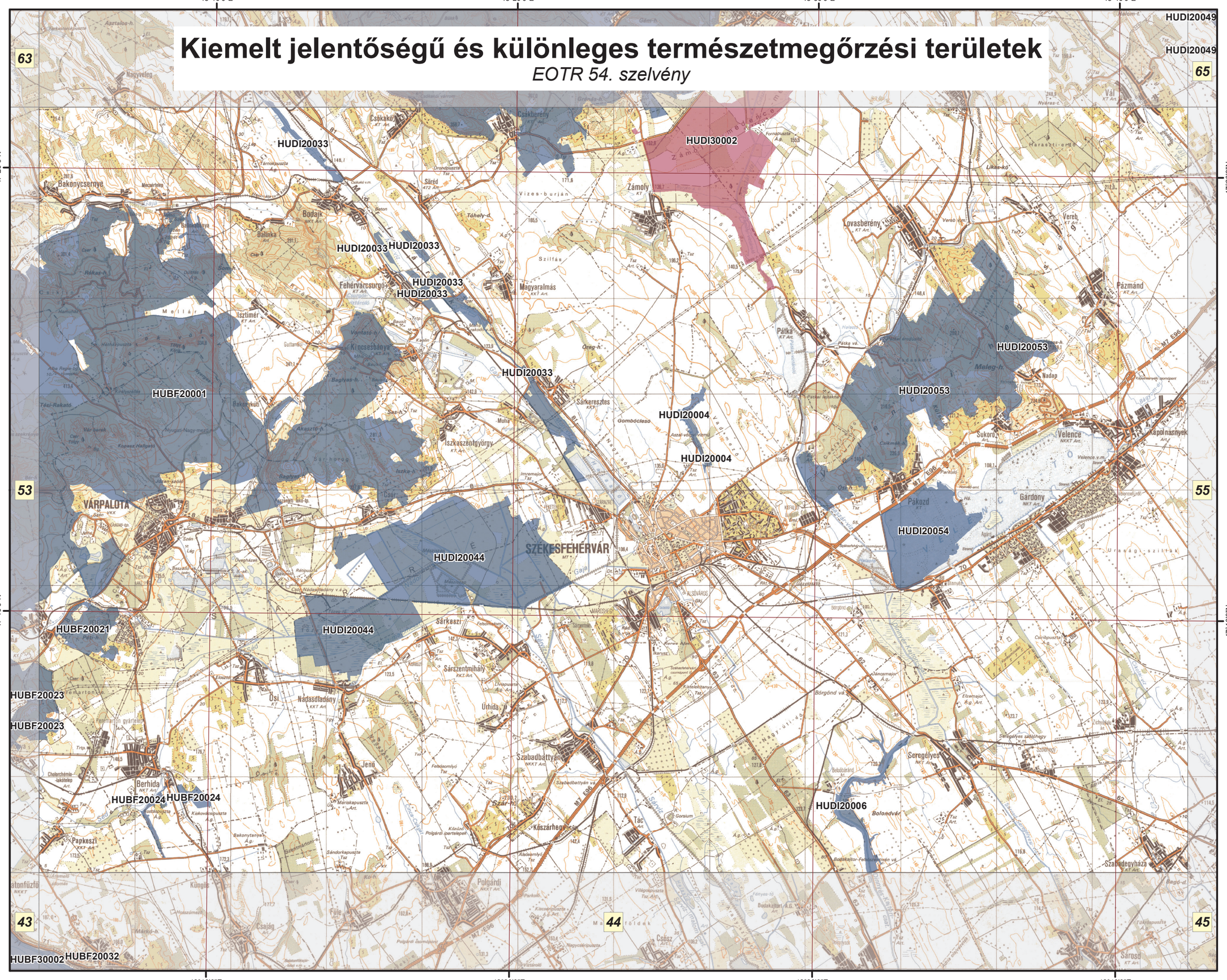

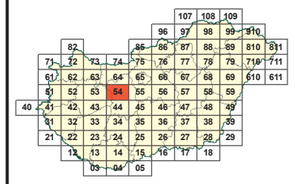

Jelmagyarázat

Kiemelt jelentőségű természetmegőrzési területek

Különleges természet-megőrzési területek

HUBF20001	Keleti-Bakony
HUBF20021	Péti-hegy
HUBF20023	Hajmáskéri Törökcsapás
HUBF20024	Berhidai-löszvölgyek
HUDI20004	Aszal-völgy
HUDI20006	Belsőbárándi löszvölgy
HUDI20033	Móri-árok
HUDI20044	Sárrét
HUDI20053	Velencei-hegység
HUDI20054	Velencei-tó
HUDI30001	Vértes
HUDI30002	Zámolyi-medence

Az adatok tájékoztató jellegűek.

M 1:145 000

É

0 1 2 3 4 km

A méretarányszám kizárólag fekvő A3-as lapméret esetén értendő. Az aránymérték a térképlap méretének aránytartó változása után is használható.

A térkép szelvényezés alapja az EOTR 1:100 000 méretarányú szelvényháló.

Vetületi rendszer:
Egységes Országos Vetület
Koordinátahálózat: WGS84

A GPS (WGS84) koordináták a PDF formátumú térképen Adobe 9 (vagy magasabb) verziószámú Reader ill. Professional szoftverekkel tizedes fokokban azonosíthatók.

Adatforrás:
Földmérési és Távérzékelési Intézet;
Környezetvédelmi és Vízügyi Minisztérium,
Nemzeti Környezeti Térinformatikai Rendszer

Szerkesztette:
Vidékfejlesztési Minisztérium,
GRID Budapest,
2012.

Kiemelt jelentőségű és különleges természetmegőrzési területek

EOTR 55. szelvény

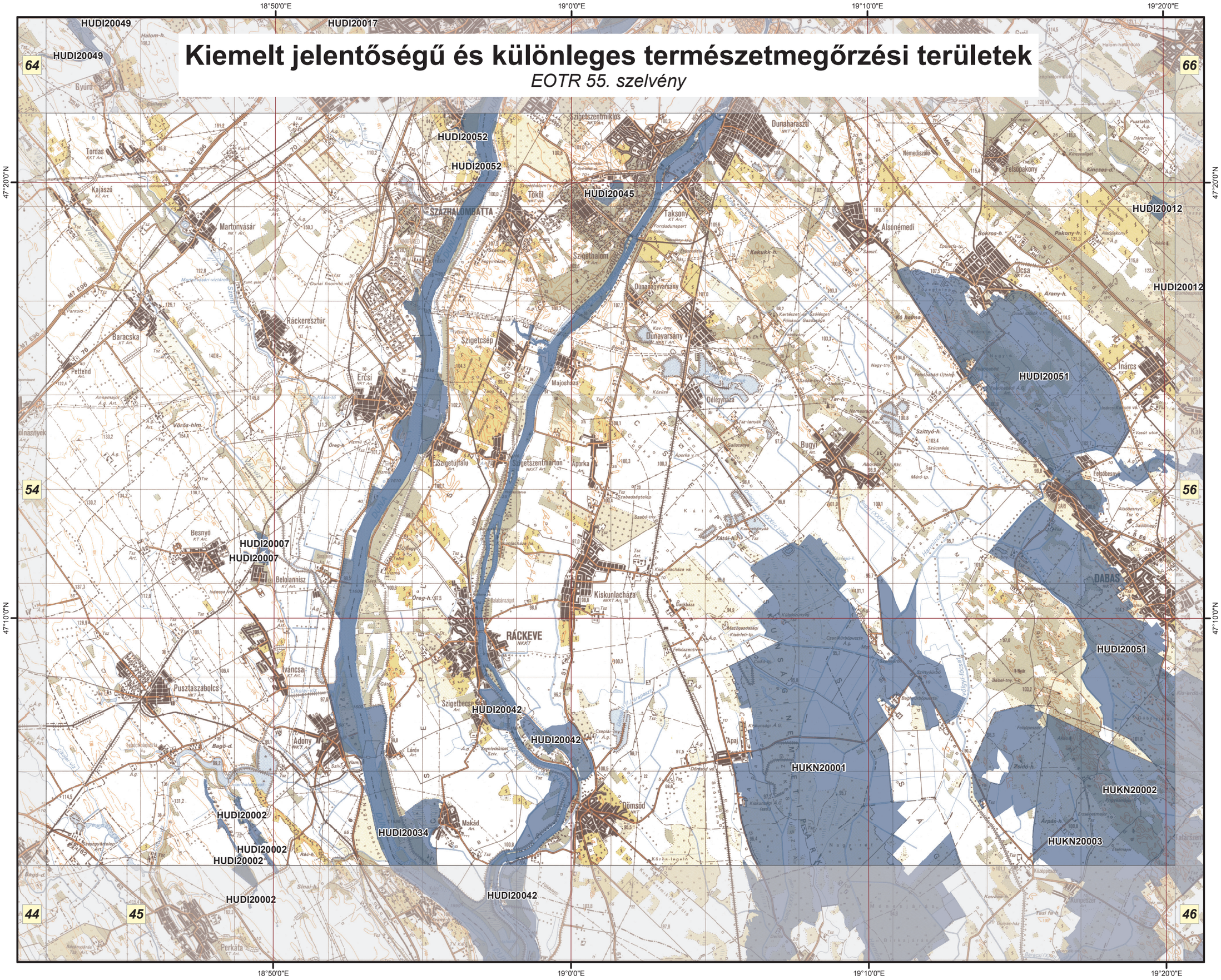

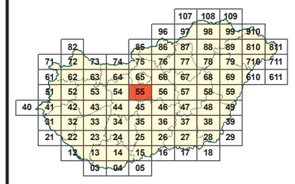

Jelmagyarázat

Kiemelt jelentőségű természetmegőrzési területek

HUDI20002	Adony-perkátai löszvölgyek
HUDI20007	Besnyői löszvölgy
HUDI20034	Duna és ártere
HUDI20042	Ráckevei Duna-ág
HUDI20045	Szigethalmi homokbuckák
HUDI20051	Turjánvidék
HUDI20052	Érd-Százhalombattai táblarög
HUKN20001	Felső-kiskunsági szikes puszta
HUKN20002	Peszéri-erdő
HUKN20003	Felső-kiskunsági turjánvidék

Az adatok tájékoztató jellegűek.

M 1:145 000

É

0 1 2 3 4 km

A méretarányszám kizárólag fekvő A3-as lapméret esetén értendő. Az aránymérték a térképlap méretének aránytartó változása után is használható.

A térkép szelvényezés alapja az EOTR 1:100 000 méretarányú szelvényháló.

Vetületi rendszer:
Egységes Országos Vetület
Koordinátahálózat: WGS84

A GPS (WGS84) koordináták a PDF formátumú térképen Adobe 9 (vagy magasabb) verziószámú Reader ill. Professional szoftverekkel tizedes fokokban azonosíthatók.

Adatforrás:
Földmérési és Távérzékelési Intézet;
Környezetvédelmi és Vízügyi Minisztérium,
Nemzeti Környezeti Térinformatikai Rendszer

Szerkesztette:
Vidékfejlesztési Minisztérium,
GRID Budapest,
2012.

Kiemelt jelentőségű és különleges természetmegőrzési területek

EOTR 56. szelvény

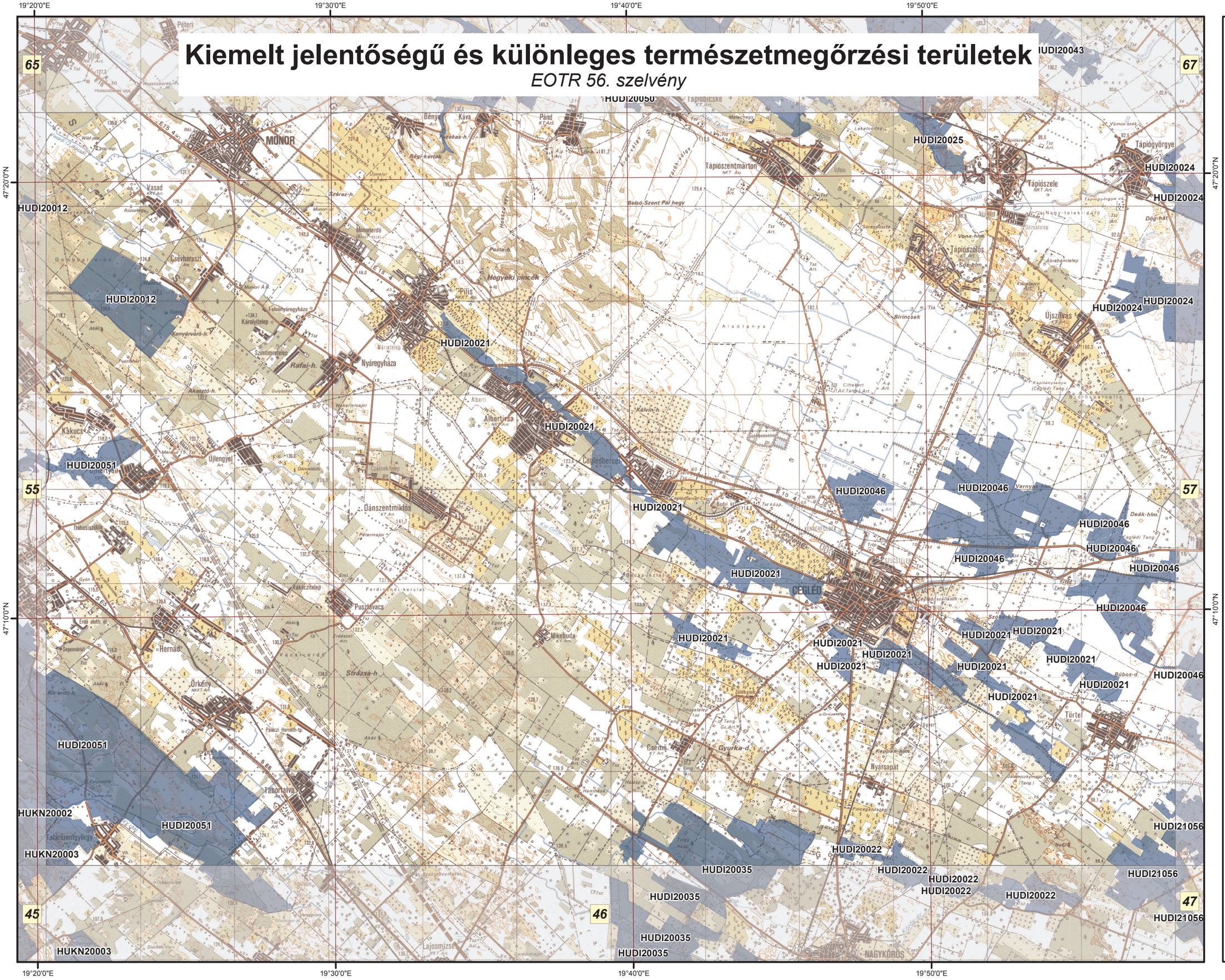

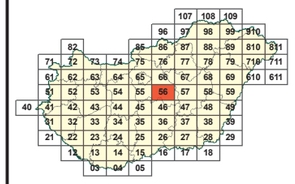

Jelmagyarázat

Kiemelt jelentőségű természetmegőrzési területek

HUDI20012	Csévharaszti homokvidék
HUDI20019	Felső-Tápió
HUDI20021	Gerje mente
HUDI20022	Gógány- és Kőrös-ér mente
HUDI20024	Tápiógyörgye-Újszilvási szikesek
HUDI20025	Hajta mente
HUDI20035	Nagykőrösi pusztai tölgyesek
HUDI20046	Székek
HUDI20050	Alsó-Tápió és patakvölgyek
HUDI20051	Turjánvidék
HUDI21056	Jászkarajenői puszták
HUKN20002	Peszéri-erdő
HUKN20003	Felső-kiskunsági turjánvidék

Az adatok tájékoztató jellegűek.

M 1:145 000

É

0 1 2 3 4 km

A méretarányszám kizárólag fekvő A3-as lapméret esetén értendő. Az arányméték a térképlap méretének aránytartó változása után is használható.

A térkép szelvényezés alapja az EOTR 1:100 000 méretarányú szelvényháló.

Vetületi rendszer: Egységes Országos Vetület
Koordinátahálózat: WGS84

A GPS (WGS84) koordináták a PDF formátumú térképen Adobe 9 (vagy magasabb) verziószámú Reader ill. Professional szoftverekkel tizedes fokokban azonosíthatók.

Adatforrás: Földmérési és Távérzékelési Intézet; Környezetvédelmi és Vízügyi Minisztérium, Nemzeti Környezeti Térinformatikai Rendszer

Vidékfejlesztési Minisztérium, GRID Budapest, 2012.

Kiemelt jelentőségű és különleges természetmegőrzési területek

EOTR 57. szelvény



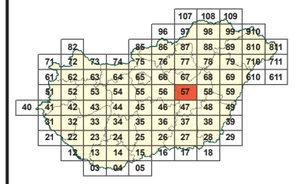

Jelmagyarázat

Kiemelt jelentőségű természetmegőrzési területek

HUDI20024	Tápiógyörgye-Újszilvási szikesek
HUDI20046	Székek
HUDI21056	Jászkarajenői puszták
HUHN20015	Közép-Tisza
HUHN20081	Újszász–jászboldogházi gyepek
HUHN20089	Alsó-Zagyva hullámtere

Az adatok tájékoztató jellegűek.

M 1:145 000

É

0 1 2 3 4 km

A méretarányszám kizárólag fekvő A3-as lapméret esetén értendő. Az aránymérték a térképlap méretének aránytartó változása után is használható.

A térkép szelvényezés alapja az EOTR 1:100 000 méretarányú szelvényháló.

Vetületi rendszer:
Egységes Országos Vetület
Koordinátahálózat: WGS84

A GPS (WGS84) koordináták a PDF formátumú térképen Adobe 9 (vagy magasabb) verziószámú Reader ill. Professional szoftverekkel tizedes fokokban azonosíthatók.

Adatforrás:
Földmérési és Távérzékelési Intézet;
Környezetvédelmi és Vízügyi Minisztérium,
Nemzeti Környezeti Térinformatikai Rendszer

Szerkesztette:
Vidékfejlesztési Minisztérium,
GRID Budapest,
2012.

Kiemelt jelentőségű és különleges természetmegőrzési területek

EOTR 58. szelvény

20°40'0"E 20°50'0"E 21°0'0"E 21°10'0"E

47°20'0"N 47°10'0"N

67 69 57 59 47 48 49

HUHN20145 HUHN20144 HUHN20145 HUHN20146 HUHN20093 HUHN20100 HUHN20098 HUHN20100 HUHN20100 HUHN20100 HUHN20100 HUHN20100 HUKM20014 HUKM20014 HUKM20014 HUKM20015 HUKM20014 HUKM20014 HUKM20014

Kiemelt jelentőségű és különleges természetmegőrzési területek

EOTR 59. szelvény

21°20'0"E 21°30'0"E 21°40'0"E 21°50'0"E

47°20'0"N 47°10'0"N

68 610 58 49 48

HUHN20093 HUHN20098 HUHN20098 HUHN20098 HUHN20098 HUHN20098 HUHN20098 HUHN20098 HUHN20098 HUHN20098 HUHN20093 HUHN20093 HUHN20093 HUHN20009 HUHN20009 HUHN20012 HUHN20012 HUHN20012 HUHN20012 HUHN20009 HUHN20005 HUHN20010 HUHN20006 HUHN20007 HUHN20008 HUHN20008 HUHN20011 HUHN20014 HUHN20095 HUHN20095 HUHN20101 HUHN20103 HUHN20103 HUHN20013 HUHN20070 HUKM20014 HUKM20014 HUKM20014 HUHN20105 HUHN20004 HUKM20018 HUKM20019

BERETTYÓÚJFALU VKK

Kaba Tetétlen Földes Sáp Bihardancsháza Nagyrábé Bakonszeg Csata-hím. Sámson-hím. Meggyes-szik Gyepárosi-hím. Imrás-hím. Kozmapuszta Lapos Korhány-d. Földvár Szentkozma v.m. Szentpéterszeg KT Art. Gáborján Hencida KKT Art. Kismarja Tépe Konyár Kis-Korhány Esztár Kiskörös-hím. Hegyes-hím. Váncsod KKT Art. Nagykereki Bojt Klgyós-hím. Bakonszeg KT Art. Mezőpeterd Bedő Biharkeresztes B-NKKT Art. Zsáka NKKT Art. Kurta Told Mezősas Árttánd Darnas Vekerd Körösszigeti Berekböszörmény Körösszakál Körösnagyharsány Csökmő NKKT Art. Magyarhomorog

Jelmagyarázat

Kiemelt jelentőségű természetmegőrzési területek

HUHN20005	Nagy-széksós–Rakottyás
HUHN20006	Pocsaji csordalegelő
HUHN20007	Szentpéterszeg-Hencidai gyepek
HUHN20008	Kismarj-pocsaj-esztári gyepek
HUHN20009	Derecske-konyári gyepek
HUHN20010	Pocsaji-kapu
HUHN20011	Hencidai Csere-erdő
HUHN20012	Sándorosi-tavak
HUHN20013	Közép-Bihar
HUHN20014	Kismarjai Nagy-szik
HUHN20070	Darvasi Csiff-puszta
HUHN20093	Kaba-földesi gyepek
HUHN20095	Lányi-legelő
HUHN20098	Dél-ásványi gyepek
HUHN20101	Bihari-legelő
HUHN20103	Berekböszörmény–körmösdpusztai-legelők
HUHN20105	Csökmői gyepek
HUKM20014	Dévaványa környéki gyepek

Az adatok tájékoztató jellegűek.

M 1:145 000

É

km 0 1 2 3 4

A méretarányszám kizárólag fekvő A3-as lapméret esetén értendő. Az aránymérték a térképlap méretének aránytartó változása után is használható.

A térkép szelvényezés alapja az EOTR 1:100 000 méretarányú szelvényháló.

Vetületi rendszer:
Egységes Országos Vetület
Koordinátahálózat: WGS84

A GPS (WGS84) koordináták a PDF formátumú térképen Adobe 9 (vagy magasabb) verziószámú Reader ill. Professional szoftverekkel tizedes fokokban azonosíthatók.

Adatforrás:
Földmérési és Távérzékelési Intézet;
Környezetvédelmi és Vízügyi Minisztérium,
Nemzeti Környezeti Térinformatikai Rendszer

Vidékfejlesztési Minisztérium,
GRID Budapest,
2012.

Kiemelt jelentőségű és különleges természetmegőrzési területek

EOTR 61. szelvény

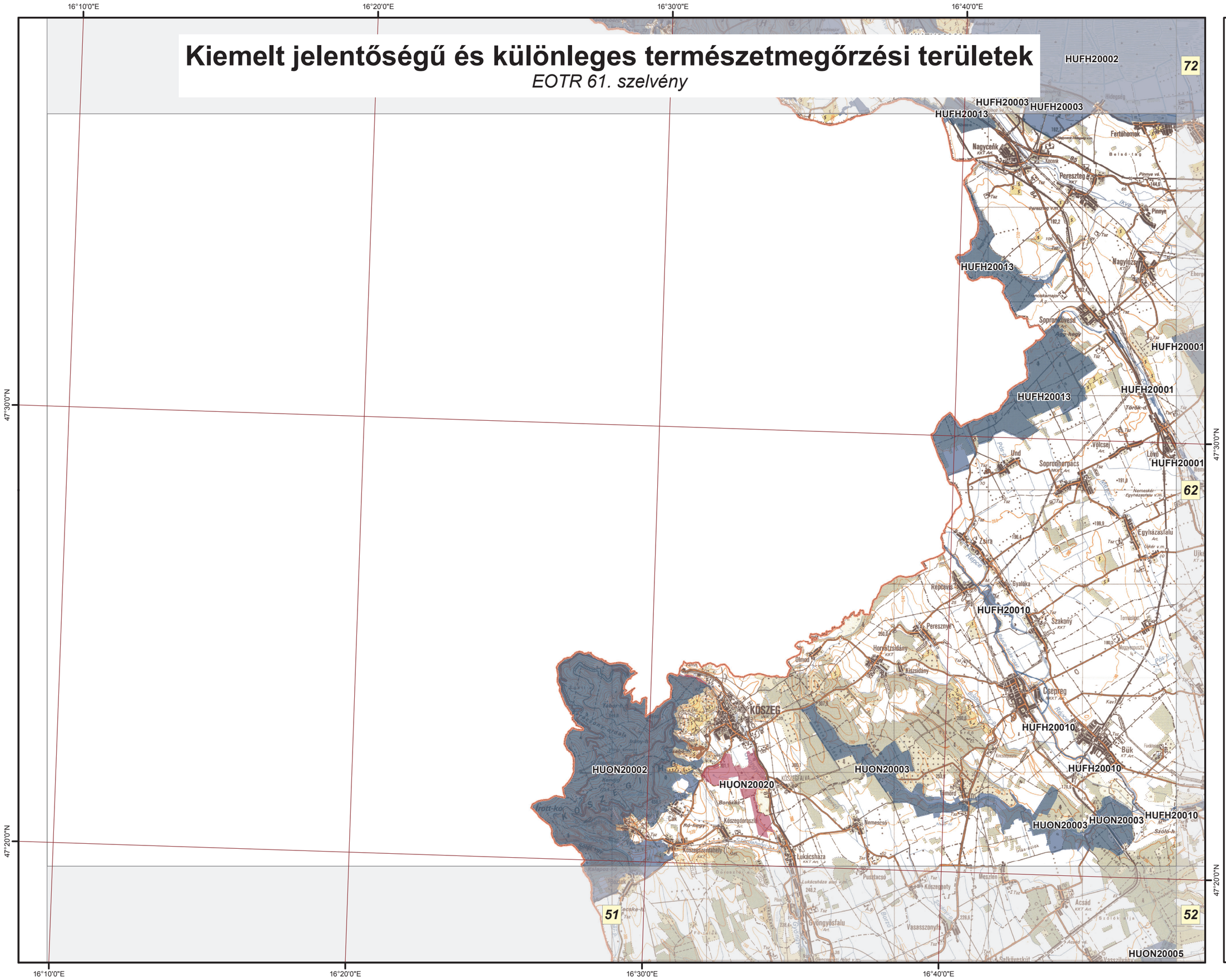

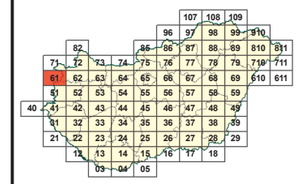

Jelmagyarázat

Kiemelt jelentőségű természetmegőrzési területek

Különleges természet-megőrzési területek

HUFH20001	Rábaköz
HUFH20002	Fertő-tó
HUFH20003	Fertőmelléki dombsor
HUFH20010	Répce mente
HUFH20012	Soproni-hegység
HUFH20013	Határ-menti erdők
HUON20002	Kőszegi-hegység
HUON20003	Ablánc-patak völgye
HUON20020	Gyöngyös-patak és kőszegi Alsó-rét

Az adatok tájékoztató jellegűek.

M 1:145 000

É

0 1 2 3 4 km

A méretarányszám kizárólag fekvő A3-as lapméret esetén értendő. Az arányméret a térképlap méretének aránytartó változása után is használható.

A térkép szelvényezés alapja az EOTR 1:100 000 méretarányú szelvényháló.

Vetületi rendszer:
Egységes Országos Vetület
Koordinátahálózat: WGS84

A GPS (WGS84) koordináták a PDF formátumú térképen Adobe 9 (vagy magasabb) verziószámú Reader ill. Professional szoftverekkel tizedes fokokban azonosíthatók.

Adatforrás:
Földmérési és Távérzékelési Intézet;
Környezetvédelmi és Vízügyi Minisztérium,
Nemzeti Környezeti Térinformatikai Rendszer

Szerkesztette:
Környezetvédelmi és Vízügyi Minisztérium,
GRID Budapest,
2009. december

Kiemelt jelentőségű és különleges természetmegőrzési területek

EOTR 62. szelvény



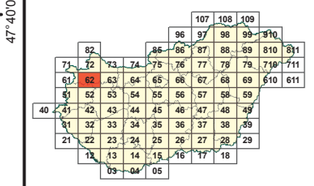

Jelmagyarázat

Kiemelt jelentőségű természetmegőrzési területek

HUFH20001	Rábaköz
HUFH20002	Fertő-tó
HUFH20003	Fertőmelléki dombsor
HUFH20010	Répce mente
HUFH20011	Rába
HUFH30005	Hanság
HUON20008	Rába és Csörnöc-völgy
HUON20009	Csöngei legelő
HUON20011	Kenyeri reptér
HUON20012	Kemenessömjéni cserjés legelő

Az adatok tájékoztató jellegűek.

M 1:145 000

É

0 1 2 3 4 km

A méretarányszám kizárólag fekvő A3-as lapméret esetén értendő. Az aránymérték a térképlap méretének aránytartó változása után is használható.

A térkép szelvényezés alapja az EOTR 1:100 000 méretarányú szelvényháló.

Vetületi rendszer:
Egységes Országos Vetület
Koordinátahálózat: WGS84

A GPS (WGS84) koordináták a PDF formátumú térképen Adobe 9 (vagy magasabb) verziószámú Reader ill. Professional szoftverekkel tizedes fokokban azonosíthatók.

Adatforrás:
Földmérési és Távérzékelési Intézet;
Környezetvédelmi és Vízügyi Minisztérium,
Nemzeti Környezeti Térinformatikai Rendszer

Szerkesztette:
Környezetvédelmi és Vízügyi Minisztérium,
GRID Budapest,
2009. december

Kiemelt jelentőségű és különleges természetmegőrzési területek

EOTR 63. szelvény



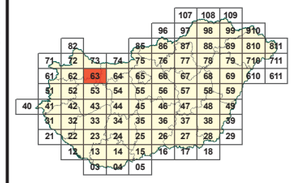

Jelmagyarázat

Kiemelt jelentőségű természetmegőrzési területek

HUBF30001	Északi-Bakony
HUDI20011	Csépi gyepek
HUFH20007	Péri-repülőtér
HUFH20008	Pannonhalmi-dombság
HUFH20011	Rába

Az adatok tájékoztató jellegűek.

M 1:145 000

É

0 1 2 3 4 km

A méretarányszám kizárólag fekvő A3-as lapméret esetén értendő. Az aránymérték a térképlap méretének aránytartó változása után is használható.

A térkép szelvényezés alapja az EOTR 1:100 000 méretarányú szelvényháló.

Vetületi rendszer:
Egységes Országos Vetület
Koordinátahálózat: WGS84

A GPS (WGS84) koordináták a PDF formátumú térképen Adobe 9 (vagy magasabb) verziószámú Reader ill. Professional szoftverekkel tizedes fokokban azonosíthatók.

Adatforrás:
Földmérési és Távérzékelési Intézet;
Környezetvédelmi és Vízügyi Minisztérium,
Nemzeti Környezeti Térinformatikai Rendszer

Szerkesztette:
Környezetvédelmi és Vízügyi Minisztérium,
GRID Budapest,
2009. december

Kiemelt jelentőségű és különleges természetmegőrzési területek

EOTR 64. szelvény

18°10'0"E 18°20'0"E 18°30'0"E 18°40'0"E

47°40'0"N 47°30'0"N 47°20'0"N

73 75 63 65 53 54 55

HUDI20005 Bársonyos
HUDI20011 Csépi gyepek
HUDI20015 Déli-Gerecse
HUDI20016 Epöli szarmata vonulat
HUDI20020 Gerecse
HUDI20029 Kocsi gyepek
HUDI20030 Központi-Gerecse
HUDI20033 Móri-árok
HUDI20037 Nyakas-tető szarmata vonulat
HUDI20041 Póc alja
HUDI20049 Szentgyörgypuszta
HUDI30001 Vértes
HUDI30002 Zámolyi-medence

Jelmagyarázat

Kiemelt jelentőségű természetmegőrzési területek

Különleges természet-megőrzési területek

Az adatok tájékoztató jellegűek.

M 1:145 000

É

0 1 2 3 4 km

A méretarányszám kizárólag fekvő A3-as lapméret esetén értendő. Az arányméték a térképlap méretének aránytartó változása után is használható.

A térkép szelvényezés alapja az EOTR 1:100 000 méretarányú szelvényháló.

Vetületi rendszer:
Egységes Országos Vetület
Koordinátahálózat: WGS84

A GPS (WGS84) koordináták a PDF formátumú térképen Adobe 9 (vagy magasabb) verziószámú Reader ill. Professional szoftverekkel tizedes fokokban azonosíthatók.

Adatforrás:
Földmérési és Távérzékelési Intézet;
Környezetvédelmi és Vízügyi Minisztérium,
Nemzeti Környezeti Térinformatikai Rendszer

Szerkesztette:
Környezetvédelmi és Vízügyi Minisztérium,
GRID Budapest,
2009. december

Kiemelt jelentőségű és különleges természetmegőrzési területek

EOTR 65. szelvény

18°50'0"E 19°0'0"E 19°10'0"E 19°20'0"E

47°40'0"N 47°30'0"N 47°20'0"N

74 76 64 66 54 55 56

HUDI20013 HUDI20013 HUDI20039 HUDI20016 HUDI20028 HUDI20016 HUDI20028 HUDI20028 HUDI20037 HUDI20037 HUDI20037 HUDI20037 HUDI20037 HUDI20049 HUDI20009 HUDI20009 HUDI20009 HUDI20017 HUDI20017 HUDI20017 HUDI20017 HUDI20017 HUDI20017 HUDI20017 HUDI20017 HUDI20010 HUDI20010 HUDI20039 HUDI20047 HUDI20034 HUDI20042 HUDI20034 HUDI20052 HUDI20052 HUDI20045 HUDI20012 HUDI20040 HUDI20055 HUDI20040 HUDI20055 HUDI20055 HUDI20055 HUDI20055 HUDI20023 HUDI20023 HUDI20023 HUDI20023 HUDI20023 HUDI20023

Lesnyvár Kopasz-h. Pilisvörösvár Uny Marianalom Pilisszentiván Tinnye Perbál Nagykovácsi Tök Zsámbék Páty Budajenő Telki Budakeszi Kis-Kopasz Hárshegyi-kilátó Hárshegyhalom-Ujtelep Dévidmajor Biatorbágy Etyek Kövesh. Rózsah. Pusztazámor Erdőmajor Gyúró Tordas Kajászó Csobánka Pomáz Budakalász Pilisvörösvár Pilisszentiván Pilisborosjenő Solymár Üröm Kutya-h. Ujmajor Halasztó Kerektanya Kamaraerdő Budaörs Törökbálint Repülőtér Diósd Sóskút Erd-parkváros Erd Szomszédvár Erd Tárnok Halásztelek Szigetszentmiklós Dunaharaszti Németkér Felsőpakony Budapest Budaörsi-repülőtér Budaörsi-vadaspark Budaörsi-golfpálya Budaörsi-lőtér Budaörsi-kilátó Budaörsi-sportrepülőtér Budaörsi-vasútállomás Budaörsi-autóbusz-állomás Budaörsi-városháza Budaörsi-templom Budaörsi-iskola Budaörsi-kórház Budaörsi-rendőrség Budaörsi-tűzoltóság Budaörsi-postahivatal Budaörsi-könyvtár Budaörsi-múzeum Budaörsi-színház Budaörsi-mozi Budaörsi-étterem Budaörsi-szálloda Budaörsi-kávézó Budaörsi-cukrászda Budaörsi-fagylaltozó Budaörsi-pékség Budaörsi-hentesüzlet Budaörsi-zöldségesüzlet Budaörsi-gyümölcsösüzlet Budaörsi-virágüzlet Budaörsi-ajándékbolt Budaörsi-könyvesbolt Budaörsi-játékbolt Budaörsi-sportbolt Budaörsi-ruházati üzlet Budaörsi-cipőüzlet Budaörsi-optikai üzlet Budaörsi-fodrászat Budaörsi-szépségszalon Budaörsi-gyógyszertár Budaörsi-orvosi rendelő Budaörsi-fogorvosi rendelő Budaörsi-állatorvosi rendelő Budaörsi-állatkórház Budaörsi-állatmenhely Budaörsi-állatkert Budaörsi-állatpark Budaörsi-állatsimogató Budaörsi-állatbemutató Budaörsi-állatgondozó Budaörsi-állatvédő Budaörsi-állatmentő Budaörsi-állatrendőrség Budaörsi-állatvédelmi egyesület Budaörsi-állatvédelmi alapítvány Budaörsi-állatvédelmi szervezet Budaörsi-állatvédelmi mozgalom Budaörsi-állatvédelmi kampány Budaörsi-állatvédelmi program Budaörsi-állatvédelmi projekt Budaörsi-állatvédelmi akció Budaörsi-állatvédelmi nap Budaörsi-állatvédelmi hét Budaörsi-állatvédelmi hónap Budaörsi-állatvédelmi év Budaörsi-állatvédelmi évtized Budaörsi-állatvédelmi évszázad Budaörsi-állatvédelmi évezred Budaörsi-állatvédelmi örökkévalóság Budaörsi-állatvédelmi végtelen Budaörsi-állatvédelmi mindenség Budaörsi-állatvédelmi univerzum Budaörsi-állatvédelmi galaxis Budaörsi-állatvédelmi naprendszer Budaörsi-állatvédelmi bolygó Budaörsi-állatvédelmi hold Budaörsi-állatvédelmi csillag Budaörsi-állatvédelmi üstökös Budaörsi-állatvédelmi meteor Budaörsi-állatvédelmi aszteroida Budaörsi-állatvédelmi kométa Budaörsi-állatvédelmi bolygóközi por Budaörsi-állatvédelmi napszél Budaörsi-állatvédelmi napkitörés Budaörsi-állatvédelmi napfoltok Budaörsi-állatvédelmi napciklus Budaörsi-állatvédelmi napenergia Budaörsi-állatvédelmi napkollektor Budaörsi-állatvédelmi napelem Budaörsi-állatvédelmi napkályha Budaörsi-állatvédelmi napvitorla Budaörsi-állatvédelmi napautó Budaörsi-állatvédelmi napbicikli Budaörsi-állatvédelmi napmotor Budaörsi-állatvédelmi napgenerátor Budaörsi-állatvédelmi napakkumulátor Budaörsi-állatvédelmi napinverter Budaörsi-állatvédelmi napszabályozó Budaörsi-állatvédelmi napmérő Budaörsi-állatvédelmi napóra Budaörsi-állatvédelmi napkompasz Budaörsi-állatvédelmi napszextáns Budaörsi-állatvédelmi napteodolit Budaörsi-állatvédelmi napszintező Budaörsi-állatvédelmi napmérőszalag Budaörsi-állatvédelmi napmérőrúd Budaörsi-állatvédelmi napmérőkocka Budaörsi-állatvédelmi napmérőgömb Budaörsi-állatvédelmi napmérőhenger Budaörsi-állatvédelmi napmérőkúp Budaörsi-állatvédelmi napmérőpiramis Budaörsi-állatvédelmi napmérőprizma Budaörsi-állatvédelmi napmérőhasáb Budaörsi-állatvédelmi napmérőtest Budaörsi-állatvédelmi napmérőfelület Budaörsi-állatvédelmi napmérővonal Budaörsi-állatvédelmi napmérőpont Budaörsi-állatvédelmi napmérőrendszer Budaörsi-állatvédelmi napmérőhálózat Budaörsi-állatvédelmi napmérőállomás Budaörsi-állatvédelmi napmérőműszer Budaörsi-állatvédelmi napmérőeszköz Budaörsi-állatvédelmi napmérőberendezés Budaörsi-állatvédelmi napmérőrendszer Budaörsi-állatvédelmi napmérőhálózat Budaörsi-állatvédelmi napmérőállomás Budaörsi-állatvédelmi napmérőműszer Budaörsi-állatvédelmi napmérőeszköz Budaörsi-állatvédelmi napmérőberendezés

Jelmagyarázat

Kiemelt jelentőségű természetmegőrzési területek

HUDI20009	Budai-hegység
HUDI20010	Budaörsi kopárok
HUDI20016	Epöli szarmata vonulat
HUDI20017	Érd-tétényi plató
HUDI20023	Gödöllői-dombság
HUDI20028	Kirvai löszgyepek
HUDI20034	Duna és ártere
HUDI20037	Nyakas-tető szarmata vonulat
HUDI20039	Pilis és Visegrádi-hegység
HUDI20040	Gödöllői-dombság peremhegyei
HUDI20042	Ráckevei Duna-ág
HUDI20047	Szigeti homokok
HUDI20049	Szentgyörgypuszta
HUDI20055	Veresegyházi-medence

Az adatok tájékoztató jellegűek.

M 1:145 000

É

0 1 2 3 4 km

A méretarányszám kizárólag fekvő A3-as lapméret esetén értendő. Az arányméték a térképlap méretének arántartó változása után is használható.

A térkép szelvényezés alapja az EOTR 1:100 000 méretarányú szelvényháló.

Vetületi rendszer:
Egységes Országos Vetület
Koordinátahálózat: WGS84

A GPS (WGS84) koordináták a PDF formátumú térképen Adobe 9 (vagy magasabb) verziószámú Reader ill. Professional szoftverekkel tizedes fokokban azonosíthatók.

Adatforrás:
Földmérési és Távérzékelési Intézet;
Környezetvédelmi és Vízügyi Minisztérium,
Nemzeti Környezeti Térinformatikai Rendszer

Szerkesztette:
Vidékfejlesztési Minisztérium,
GRID Budapest,
2012.

Kiemelt jelentőségű és különleges természetmegőrzési területek

EOTR 66. szelvény

19°20'0"E 19°30'0"E 19°40'0"E 19°50'0"E

47°40'0"N 47°30'0"N 47°20'0"N

75 77 65 67 55 56 57

HUDI20023 HUDI20012 HUDI20019 HUDI20024 HUDI20025 HUDI20043 HUDI20050

HUBN20042 HUHN20073 HUHN20076 HUHN20077 HUHN20078 HUHN20079

Vácegres Bag Hévízgyörk Galgahévíz Tura Boldog Jászárokszállás Jászjákóhalma Jászjákóhalma-puszta Jászfényszaru Pusztamonostor Szentlőrinckáta Jászfelsőszentgyörgy JÁSZBERÉNY Jászszentandrás Jászszentandrás-puszta Jászágó Gyarokpart Nagyhalomi-dülő Hagyes-hím Vácszentlászló Valkó Zsámbok Dány Tsaszeg Szentgyörgypuszta Pécel Kóka Boldogkáta-puszta Felsőboldogkáta Süllysáp Mende Máglód Gyömrő Üri Tápiószecső Tápiószentmárton Szentmártonkáta NAGYKÁTA Tápiógyörgye Tápiószele Tápiógyörgye-vá. Tápiósáp Tápiobicske Farmos Péteri Üllő Gomba MONOR Pánd Vasad Tóalmás Boldogkáta-puszta

Jelmagyarázat

Kiemelt jelentőségű természetmegőrzési területek

Különleges természet-megőrzési területek

HUBN20042	Boldogi Vajda-rét
HUDI20019	Felső-Tápió
HUDI20023	Gödöllői-dombság
HUDI20025	Hajta mente
HUDI20043	Rekettyés
HUDI20050	Alsó-Tápió és patakvölgyek
HUHN20073	Jászárokszállási szikesek
HUHN20076	Borsóhalmi-legelő
HUHN20077	Jászfényszarui-erdő
HUHN20078	Jászsági Zagyva-ártér

Az adatok tájékoztató jellegűek.

M 1:145 000

É

0 1 2 3 4 km

A méretarányszám kizárólag fekvő A3-as lapméret esetén értendő. Az aránymérték a térképlap méretének aránytartó változása után is használható.

A térkép szelvényezés alapja az EOTR 1:100 000 méretarányú szelvényháló.

Vetületi rendszer:
Egységes Országos Vetület
Koordinátahálózat: WGS84

A GPS (WGS84) koordináták a PDF formátumú térképen Adobe 9 (vagy magasabb) verziószámú Reader ill. Professional szoftverekkel tizedes fokokban azonosíthatók.

Adatforrás:
Földmérési és Távérzékelési Intézet;
Környezetvédelmi és Vízügyi Minisztérium,
Nemzeti Környezeti Térinformatikai Rendszer

Szerkesztette:
Vidékfejlesztési Minisztérium,
GRID Budapest,
2013.

Kiemelt jelentőségű és különleges természetmegőrzési területek

EOTR 67. szelvény

20°0'0"E 20°10'0"E 20°20'0"E 20°30'0"E

47°40'0"N 47°30'0"N 47°20'0"N

76 78 66 68 56 57 58

HUBN20036 HUBN20035 HUBN20039 HUBN20040 HUBN20041 HUBN20003 HUBN20140

HUHN20073 HUHN20044 HUHN20076 HUHN20085 HUHN20079 HUHN20074 HUHN21162 HUHN20015 HUHN20081

HUDI20024

Visznek Zaránk Boconád Tarnaörs Erk HEVES Átány Kömlő Sarud Tiszanána Jászdózsa Hevesvezekény Tarnaszentmiklós Jászapáti Jászkisér Pély Kisköre Abádszalók Tiszabura Tiszaroff Tiszasüly Tiszagyenda Jászjákóhalma Jásztelek Jászszentandrás Jászivány Jászladány Jászalsószentgyörgy Jánoshida Jászboldogháza Alattyán Kötelek

Kapitány-hlm. Katona-hlm. Lyukas-hlm. Rácz-hlm. Borbély-hát Hármashatár Nagy-állás Nagy-kut-lapos Nagy-fertő-dűlő Közép-tiszai Tájvédelmi Körzet

Jelmagyarázat

- Kiemelt jelentőségű természetmegőrzési területek
- Különleges természet-megőrzési területek

HUBN20035	Poroszlói szikesek
HUBN20039	Pusztafogacs
HUBN20040	Nagy-fertő–Gulya-gyep–Hamvajárás szikes pusztái
HUBN20041	Pélyi szikesek
HUHN20003	Tisza-tó
HUHN20015	Közép-Tisza
HUHN20044	Jászdózsai Pap-erdő
HUHN20073	Jászárokszállási szikesek
HUHN20074	Alattyáni Berki-erdő
HUHN20076	Borsóhalmi-legelő
HUHN20079	Pusztamizsei-erdő
HUHN20085	Jászapáti–jászkiséri szikesek
HUHN20140	Úrbéri-legelő
HUHN21162	Jászalsószentgyörgyi erdő

Az adatok tájékoztató jellegűek.

M 1:145 000

É

0 1 2 3 4 km

A méretarányszám kizárólag fekvő A3-as lapméret esetén értendő. Az arány mérték a térképlap méretének aránytartó változása után is használható.

A térkép szelvényezés alapja az EOTR 1:100 000 méretarányú szelvényháló.

Vetületi rendszer:
Egységes Országos Vetület
Koordinátahálózat: WGS84

A GPS (WGS84) koordináták a PDF formátumú térképen Adobe 9 (vagy magasabb) verziószámú Reader ill. Professional szoftverekkel tizedes fokokban azonosíthatók.

Adatforrás:
Földmérési és Távérzékelési Intézet;
Környezetvédelmi és Vízügyi Minisztérium,
Nemzeti Környezeti Térinformatikai Rendszer

Szerkesztette:
Vidékfejlesztési Minisztérium,
GRID Budapest,
2012.

Kiemelt jelentőségű és különleges természetmegőrzési területek

EOTR 68. szelvény

20°40'0"E 20°50'0"E 21°0'0"E 21°10'0"E

47°40'0"N 47°30'0"N 47°20'0"N

77 79 67 69 57 58 59

HUBN20035 HUHN20003 HUHN20141 HUHN20141 HUHN20002 HUHN20140 HUHN20139 HUHN20138 HUHN20145 HUHN20145 HUHN20093

TISZAFÜRED KARCAG PÜSPÖKLADÁNY Egyek Tiszaigar Tiszaderzs Tiszaörs Tiszaszentimre Tiszaszőlős Kunmadaras Kunhegyes Hortobágy Nádudvar Nagyiván

Jelmagyarázat

Kiemelt jelentőségű természetmegőrzési területek

HUBN20035	Poroszlói szikesek
HUHN20002	Hortobágy
HUHN20003	Tisza-tó
HUHN20093	Kaba-földesi gyepek
HUHN20138	Aranyosi-legelő
HUHN20139	Szalóki Nagy-fertő
HUHN20140	Úrbéri-legelő
HUHN20141	Tiszaigar–tiszaörsi Körtvélyes
HUHN20145	Kecskeri-puszta és környéke

Az adatok tájékoztató jellegűek.

M 1:145 000

É

0 1 2 3 4 km

A méretarányszám kizárólag fekvő A3-as lapméret esetén értendő. Az arányérték a térképlap méretének aránytartó változása után is használható.

A térkép szelvényezés alapja az EOTR 1:100 000 méretarányú szelvényháló.

Vetületi rendszer:
Egységes Országos Vetület
Koordinátahálózat: WGS84

A GPS (WGS84) koordináták a PDF formátumú térképen Adobe 9 (vagy magasabb) verziószámú Reader ill. Professional szoftverekkel tizedes fokokban azonosíthatók.

Adatforrás:
Földmérési és Távérzékelési Intézet;
Környezetvédelmi és Vízügyi Minisztérium,
Nemzeti Környezeti Térinformatikai Rendszer

Szerkesztette:
Vidékfejlesztési Minisztérium,
GRID Budapest,
2012.

Kiemelt jelentőségű és különleges természetmegőrzési területek

EOTR 69. szelvény

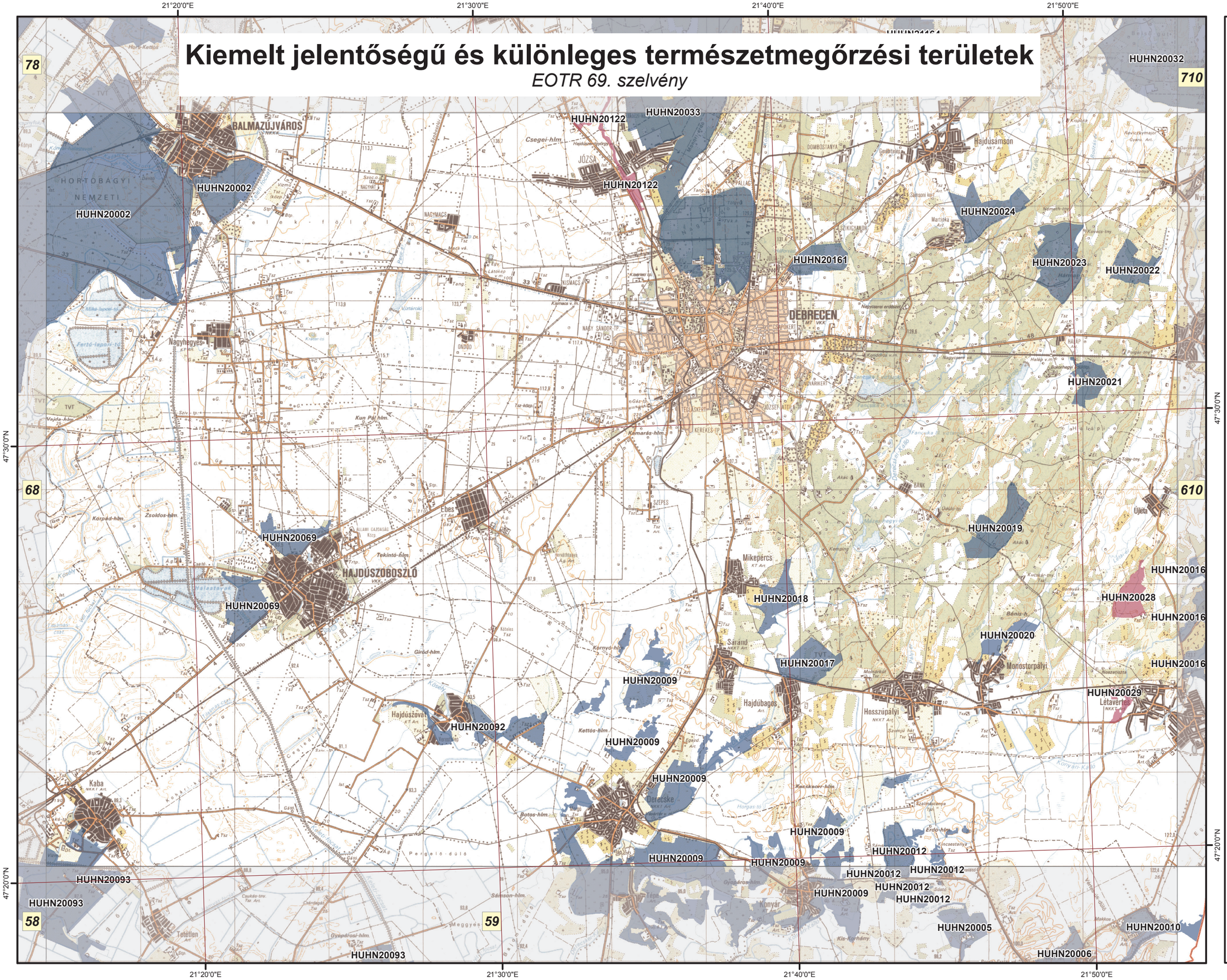

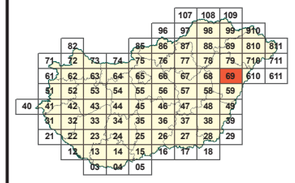

Jelmagyarázat

Kiemelt jelentőségű természetmegőrzési területek

Különleges természet-megőrzési területek

HUHN20002	Hortobágy
HUHN20009	Derecske-konyári gyepek
HUHN20012	Sándorosi-tavak
HUHN20016	Kék-Kálló-völgye
HUHN20017	Hajdúbagosi-legelő
HUHN20018	Mikepércsi Nyárfáshegyi-legelő
HUHN20019	Bánki-erdő
HUHN20020	Monostorpályi-legelő
HUHN20021	Halápi Álló-hegy
HUHN20022	Rauchbauer-erdő
HUHN20023	Hármashegyi-tölgyesek
HUHN20024	Martinkai-legelő
HUHN20028	Csohos-tó
HUHN20029	Létavértesi Falu-rét
HUHN20033	Debrecen-hajdúböszörményi tölgyesek
HUHN20069	Hajdúszoboszlói szikes gyepek
HUHN20092	Hajdúszováti gyepek
HUHN20093	Kaba-földesi gyepek
HUHN20122	Tócó-völgy
HUHN20161	Sámsoni-úti bellegelő

Az adatok tájékoztató jellegűek.

M 1:145 000

É

0 1 2 3 4 km

A méretarányszám kizárólag fekvő A3-as lapméret esetén értendő. Az aránymérték a térképlap méretének aránytartó változása után is használható.

A térkép szelvényezés alapja az EOTR 1:100 000 méretarányú szelvényháló.

Vetületi rendszer:
Egységes Országos Vetület
Koordinátahálózat: WGS84

A GPS (WGS84) koordináták a PDF formátumú térképen Adobe 9 (vagy magasabb) verziószámú Reader ill. Professional szoftverekkel tizedes fokokban azonosíthatók.

Adatforrás:
Földmérési és Távérzékelési Intézet;
Környezetvédelmi és Vízügyi Minisztérium,
Nemzeti Környezeti Térinformatikai Rendszer

Szerkesztette:
Vidékfejlesztési Minisztérium,
GRID Budapest,
2012.

Kiemelt jelentőségű és különleges természetmegőrzési területek

EOTR 71. szelvény

16°10'0"E 16°20'0"E 16°30'0"E 16°40'0"E

47°50'0"N 47°40'0"N

82 72 61 62

HUFH20006 HUFH20003 HUFH20003 HUFH20002 HUFH20012 HUFH20003 HUFH20003 HUFH20003 HUFH20013 HUFH20013

SOPRON

Fertőrákos Ágfalva Magyarfalva Köpháza Fertőhomok Nagycenk Peresztegi

Jelmagyarázat

Kiemelt jelentőségű természetmegőrzési területek

HUFH20002 Fertő-tó
HUFH20003 Fertőmelléki dombsor
HUFH20006 Dudlesz-erdő
HUFH20012 Soproni-hegység
HUFH20013 Határ-menti erdők

Az adatok tájékoztató jellegűek.

M 1:145 000

km 0 1 2 3 4

A méretarányszám kizárólag fekvő A3-as lapméret esetén értendő. Az arányérték a térképlap méretének aránytartó változása után is használható.

A térkép szelvényezés alapja az EOTR 1:100 000 méretarányú szelvényháló.

Vetületi rendszer:
Egységes Országos Vetület
Koordinátahálózat: WGS84

A GPS (WGS84) koordináták a PDF formátumú térképen Adobe 9 (vagy magasabb) verziószámú Reader ill. Professional szoftverekkel tizedes fokokban azonosíthatók.

Adatforrás:
Földmérési és Távérzékelési Intézet;
Környezetvédelmi és Vízügyi Minisztérium,
Nemzeti Környezeti Térinformatikai Rendszer

Szerkesztette:
Környezetvédelmi és Vízügyi Minisztérium,
GRID Budapest,
2009. december

Kiemelt jelentőségű és különleges természetmegőrzési területek

EOTR 72. szelvény

16°50'0"E 17°0'0"E 17°10'0"E 17°20'0"E

47°50'0"N 47°40'0"N

HUFH30004 HUFH30004 HUFH30005 HUFH30005 HUFH30005 HUFH30005 HUFH20001 HUFH20002 HUFH20003 HUFH20001 HUFH20011

71 73 61 62 63

MOSONMAGYARÓVÁR Jánossomorja KAPUVÁR CSORNA Halászi Lébénymiklós Kimle Püski Máriakálnok Mosonszolnok Várbalog Újrónafő Levél Hegyeshalom Dunakiliti Bősárkány Rábcakapi Lébény Ménfőcsanak Sarród Fertőd Fertőszéplak Agyagosszergény Osli Acsalag Barbacs Kóny Enese Bezi Markotabödöge Cakóháza Tárnokréti Hanságliget Hanságfalva Pusztasomorja Mosonszentjános Újudvar Irtánmajor Albertkázmérszállása Csaktanya Csepreytanya Csősztanya Miklósmajor Öreghegy Fehértó Nyárfás Nagyrét Kisudvar Hárshegy Kenderföld Szállás-t. Várda Csillag-major Kis-Rába Nagy-Rába Mosoni-Duna Duna Rábca Hansági-főcsat. Lajta-Hanság Csepreg-Kapuvár-Csorna-Bősárkány-csat. Sopron-Bősárkány-csat. Kapuvár-Bősárkány-csat. Kapuvár-Csorna-csat. Kapuvár-Csorna-Kóny-csat. Kapuvár-Csorna-Kóny-csat. Kapuvár-Csorna-Kóny

Kiemelt jelentőségű és különleges természetmegőrzési területek

EOTR 73. szelvény

17°30'0"E 17°40'0"E 17°50'0"E 18°0'0"E

47°50'0"N 47°40'0"N

82 72 74 62 63 64

HUFH30004 HUFH20009 HUFH20011 HUFH20007 HUDI20034 HUDI20001 HUDI20011

Jelmagyarázat

- Kiemelt jelentőségű természetmegőrzési területek
- Különleges természet-megőrzési területek

HUDI20001	Ácsi gyepek
HUDI20034	Duna és ártere
HUFH20009	Gönyűi-homokvidék
HUFH20011	Rába
HUFH30004	Szigetköz

Az adatok tájékoztató jellegűek.

M 1:145 000

É

0 1 2 3 4 km

A méretarányszám kizárólag fekvő A3-as lapméret esetén értendő. Az aránymérték a térképlap méretének aránytartó változása után is használható.

A térkép szelvényezés alapja az EOTR 1:100 000 méretarányú szelvényháló.

Vetületi rendszer:
Egységes Országos Vetület
Koordinátahálózat: WGS84

A GPS (WGS84) koordináták a PDF formátumú térképen Adobe 9 (vagy magasabb) verziószámú Reader ill. Professional szoftverekkel tizedes fokokban azonosíthatók.

Adatforrás:
Földmérési és Távérzékelési Intézet;
Környezetvédelmi és Vízügyi Minisztérium,
Nemzeti Környezeti Térinformatikai Rendszer

Szerkesztette:
Vidékfejlesztési Minisztérium,
GRID Budapest,
2013.

Kiemelt jelentőségű és különleges természetmegőrzési területek

EOTR 74. szelvény

18°10'0"E 18°20'0"E 18°30'0"E 18°40'0"E

47°50'0"N 47°40'0"N

73 75 63 64 65 85

HUFH20009 HUDI20011 HUDI20028

HUDI20032 HUDI20032

HUDI20048 HUDI20048 HUDI20048 HUDI20048 HUDI20048

HUDI20020 HUDI20020 HUDI20020

HUDI20030

HUDI20034 HUDI20018 HUDI20018 HUDI20018 HUDI20018

HUDI20013 HUDI20013 HUDI20013

HUDI20016 HUDI20016 HUDI20016 HUDI20016 HUDI20016 HUDI20016

KOMÁROM TATA Mocsa Naszály Almásneszmély Dunaszentmiklós Gerecse Agostyán Tardosbánya Sütto Tarján Vértesszőlős Vértestolna Nagyigmánd Kisigmánd Sárisáp Epöl Mogyorósbánya Bajót Tokod Lábatlan Nyergesújfalu

Jelmagyarázat

Kiemelt jelentőségű természetmegőrzési területek

Különleges természet-megőrzési területek

HUDI20013	Csolnoki löszgyepek
HUDI20016	Epöli szarmata vonulat
HUDI20018	Északi-Gerecse
HUDI20020	Gerecse
HUDI20030	Központi-Gerecse
HUDI20032	Mocsai ürgés legelő
HUDI20034	Duna és ártere
HUDI20048	Szomódi gyepek

Az adatok tájékoztató jellegűek.

M 1:145 000

É

0 1 2 3 4 km

A méretarányszám kizárólag fekvő A3-as lapméret esetén értendő. Az aránymérték a térképlap méretének aránytartó változása után is használható.

A térkép szelvényezés alapja az EOTR 1:100 000 méretarányú szelvényháló.

Vetületi rendszer:
Egységes Országos Vetület
Koordinátahálózat: WGS84

A GPS (WGS84) koordináták a PDF formátumú térképen Adobe 9 (vagy magasabb) verziószámú Reader ill. Professional szoftverekkel tizedes fokokban azonosíthatók.

Adatforrás:
Földmérési és Távérzékelési Intézet;
Környezetvédelmi és Vízügyi Minisztérium,
Nemzeti Környezeti Térinformatikai Rendszer

Szerkesztette:
Környezetvédelmi és Vízügyi Minisztérium,
GRID Budapest,
2009. december

Kiemelt jelentőségű és különleges természetmegőrzési területek

EOTR 75. szelvény

18°50'0"E 19°0'0"E 19°10'0"E 19°20'0"E

47°50'0"N

47°40'0"N

74 76 64 65 66 86

HUDI20008 HUDI20026 HUDI20008 HUDI20034 HUDI20038 HUDI20038 HUDI20038 HUDI20047 HUDI20039 HUDI20047 HUDI20014 HUDI20014 HUDI20014 HUDI20018 HUDI20013 HUDI20013 HUDI20013 HUDI20013 HUDI20013 HUDI20016 HUDI20028 HUDI20016 HUDI20028 HUDI20028 HUDI20009 HUDI20009 HUDI20040 HUDI20040 HUDI20055 HUDI20055 HUDI20055 HUDI20055 HUDI20023 HUDI20023 HUDI20023 HUDI20023

ESZTERGOM DOROG VÁC SZENTENDRE RÉTSÁG Nógrád Berkenye Szokolya Kóspallag Letkés Ipolytölgyes Márianosztra Szob Kismaros Nagymaros Kisoroszi Dunabogdány Tahitótfalu Pilismarót Pilisszentkereszt Pilisszántó Pilisszentlászló Csolnok Leányvár Pilisjászfalu Pilisszentlélek Pilisszentiván Pilisvörösvár Pomáz Budakalász Csobánka Piliscsaba Tinnye Diósjenő Somlyó-h. Ko-hegy Somos-h. Darabos-h. Nagy-Sas-h. Kopasz-h. Vaskapu Kis-Strázsa-h. Dobogó-ko Kesztölc Piliscsév Piliscsaba Pilisvörösvár Budakeszi Budaörs Törökbálint Budapest Romhány Bánk Felsőpetény Alsópetény Nézsa Legénd Szécsénke Kisecset Kétbodony Dél-h. Homok-h. Nógrádkövesd Kosd Penc Rád Mocsolyák Csővár Deákvár Kisnémedi Püspökszilágy Vácduka Váchartyán Vácrátót Sződ Sződ-liget Göd Sződ Sződliget Alsógöd Őrbottyán Erdőkertes Csomád Veresegyház Szada Földvár Iboly Szigetmonostor Surány Leányfalu Tök Pap-sziget Kisoroszi Dunakeszi

Jelmagyarázat

Kiemelt jelentőségű természetmegőrzési területek

HUDI20008	Börzsöny
HUDI20013	Csolnoki löszgyepek
HUDI20014	Debegió-hegy
HUDI20016	Epöli szarmata vonulat
HUDI20018	Északi-Gerecse
HUDI20023	Gödöllői-dombság
HUDI20026	Ipoly-völgy
HUDI20034	Duna és ártere
HUDI20038	Nyugat-Cserhát és Naszály
HUDI20039	Pilis és Visegrádi-hegység
HUDI20040	Gödöllői-dombság peremhegyei
HUDI20047	Szigeti homokok

Az adatok tájékoztató jellegűek.

M 1:145 000

É

km
0 1 2 3 4

A méretarányszám kizárólag fekvő A3-as lapméret esetén értendő. Az arányméték a térképlap méretének aránytartó változása után is használható.

A térkép szelvényezés alapja az EOTR 1:100 000 méretarányú szelvényháló.

Vetületi rendszer:
Egységes Országos Vetület
Koordinátahálózat: WGS84

A GPS (WGS84) koordináták a PDF formátumú térképen Adobe 9 (vagy magasabb) verziószámú Reader ill. Professional szoftverekkel tizedes fokokban azonosíthatók.

Adatforrás:
Földmérési és Távérzékelési Intézet;
Környezetvédelmi és Vízügyi Minisztérium,
Nemzeti Környezeti Térinformatikai Rendszer

Szerkesztette:
Környezetvédelmi és Vízügyi Minisztérium,
GRID Budapest,
2009. december

Kiemelt jelentőségű és különleges természetmegőrzési területek

EOTR 76. szelvény

19°20'0"E 19°30'0"E 19°40'0"E 19°50'0"E 20°0'0"E

47°50'0"N

47°40'0"N

85 87 75 77 65 66 67

HUBN20055 HUBN20057 HUBN20059 HUBN20058 HUBN21094 HUBN21094 HUBN20049 HUBN20051 HUBN20047 HUBN20048 HUBN20050 HUBN20052 HUBN20052 HUBN20053 HUBN20046 HUHN20073

HUDI20038 HUDI20038 HUDI20038 HUDI20038 HUDI20038 HUDI20023 HUDI20023 HUDI20023 HUDI20023 HUDI20023 HUDI20023 HUDI20023 HUDI20023 HUDI20023

Szanda Becske Bercel Nógrádkövesd Galgagután Nógrádsáp Vanyarc Acsa Püspökhatvan Erdokürt Galgagyörk Ecskend Kálló Verseg Tatár-d. Galgaécska Galgamácsa Vácegres Iklad Aszód Domony Bag Hévízgyörk Galgahéviz Egyházasdengeleg Palotáshalom Zagyvaszántó Kisbágyon Szarvasgede Jobbágyi Lőrinci Nagykökényes Heréd Kartal Csécse Buják Szurdokpüspöki Pásztó Gombás-t. Nagy-Hársas Kis-h. Szucsi Ecseg Kerek-hím. Hort Gyöngyöspata Gyöngyöstarján Gyöngyössolymos Gyöngyösoroszi Gyöngyös Nagyréde Gyöngyöshalász Mátraszentimre Parádsasvár Átkár Vámosgyörk Jászárokszállás Csány Hatvan

Jelmagyarázat

Kiemelt jelentőségű természetmegőrzési területek

HUBN20046 Gyöngyösi Sár-hegy
HUBN20048 Gyöngyöstarjáni Világos-hegy és Rossz-rétek
HUBN20049 Mátrabérc–Fallóskúti-rétek
HUBN20050 Gyöngyöspatai Havas
HUBN20051 Nyugat-Mátra
HUBN20052 Apci Somlyó
HUBN20053 Petőfibányai Kopasz-hegy
HUBN20056 Tepke
HUBN20057 Bézma
HUBN20058 Bujáki Csirke-hegy és Kántor-rét
HUBN20059 Szandai Várhegy
HUBN21094 Bujáki Hényeli-erdő és Alsó-rét
HUDI20023 Gödöllői-dombság
HUDI20038 Nyugat-Cserhát és Naszály

Az adatok tájékoztató jellegűek.

M 1:145 000

É

0 1 2 3 4 km

A méretarányszám kizárólag fekvő A3-as lapméret esetén értendő. Az aránymérték a térképlap méretének aránytartó változása után is használható.

A térkép szelvényezés alapja az EOTR 1:100 000 méretarányú szelvényháló.

Vetületi rendszer:
Egységes Országos Vetület
Koordinátahálózat: WGS84

A GPS (WGS84) koordináták a PDF formátumú térképen Adobe 9 (vagy magasabb) verziószámú Reader ill. Professional szoftverekkel tizedes fokokban azonosíthatók.

Adatforrás:
Földmérési és Távérzékelési Intézet;
Környezetvédelmi és Vízügyi Minisztérium,
Nemzeti Környezeti Térinformatikai Rendszer

Szerkesztette:
Vidékfejlesztési Minisztérium,
GRID Budapest,
2012.

Kiemelt jelentőségű és különleges természetmegőrzési területek

EOTR 77. szelvény

20°0'0"E 20°10'0"E 20°20'0"E 20°30'0"E

47°50'0"N 47°40'0"N

86 88 76 78 66 67 68

HUBN20002 HUBN20002

HUBN20044 HUBN20047 HUBN20043 HUBN20009 HUBN20009 HUBN20009 HUBN20010 HUBN20011 HUBN20046 HUBN20038 HUBN20038 HUBN20038 HUBN20037 HUBN20037 HUBN20037 HUBN20037 HUBN20037 HUBN20036 HUBN20036 HUBN20036 HUBN20036 HUBN20035 HUBN20039 HUBN20039 HUBN20039 HUHN20073 HUBN20040 HUHN20003

EGER MEZŐKÖVESD FÜZESABONY

Jelmagyarázat

Kiemelt jelentőségű természetmegőrzési területek

Különleges természet-megőrzési területek

HUBN20008	Vár-hegy–Nagyeged
HUBN20009	Tard környéki erdőssztyepp
HUBN20010	Szomolyai Kaptár-rét
HUBN20011	Ostoros-patak menti erdőspuszta
HUBN20012	Egerbakta-Bátor környéki erdők
HUBN20035	Poroszlói szikesek
HUBN20036	Kétútközi-legelő
HUBN20037	Nagy-Hanyi
HUBN20038	Kerecsendi Berek-erdő és Lógó-part
HUBN20043	Verpeléti Vár-hegy
HUBN20044	Recski Hegyes-hegy
HUBN20046	Gyöngyösi Sár-hegy
HUBN20047	Mátra északi letörése

Az adatok tájékoztató jellegűek.

M 1:145 000

É

0 1 2 3 4 km

A méretarányszám kizárólag fekvő A3-as lapméret esetén értendő. Az arányérték a térképlap méretének aránytartó változása után is használható.

A térkép szelvényezés alapja az EOTR 1:100 000 méretarányú szelvényháló.

Vetületi rendszer:
Egységes Országos Vetület
Koordinátahálózat: WGS84

A GPS (WGS84) koordináták a PDF formátumú térképen Adobe 9 (vagy magasabb) verziószámú Reader ill. Professional szoftverekkel tizedes fokokban azonosíthatók.

Adatforrás:
Földmérési és Távérzékelési Intézet;
Környezetvédelmi és Vízügyi Minisztérium,
Nemzeti Környezeti Térinformatikai Rendszer

Szerkesztette:
Környezetvédelmi és Vízügyi Minisztérium,
GRID Budapest,
2009. december

Kiemelt jelentőségű és különleges természetmegőrzési területek

EOTR 78. szelvény



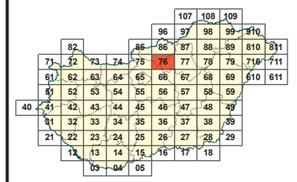

Jelmagyarázat

Kiemelt jelentőségű természetmegőrzési területek

Különleges természet-megőrzési területek

HUBN20009 Tard környéki erdőssztyepp
HUBN20030 Hejő mente
HUBN20031 Mezőcsáti Rigós
HUBN20032 Tiszakeszi-morotva
HUBN20034 Borsodi-Mezőség
HUBN20035 Poroszlói szikesek
HUBN22096 Tiszaújvárosi ártéri erdők
HUHN20002 Hortobágy
HUHN20003 Tisza-tó

Az adatok tájékoztató jellegűek.

M 1:145 000

É

km
0 1 2 3 4

A méretarányszám kizárólag fekvő A3-as lapméret esetén értendő. Az aránymérték a térképlap méretének aránytartó változása után is használható.

A térkép szelvényezés alapja az EOTR 1:100 000 méretarányú szelvényháló.

Vetületi rendszer:
Egységes Országos Vetület
Koordinátahálózat: WGS84

A GPS (WGS84) koordinátáka a PDF formátumú térképen Adobe 9 (vagy magasabb) verziószámú Reader ill. Professional szoftverekkel tizedes fokokban azonosíthatók.

Adatforrás:
Földmérési és Távérzékelési Intézet;
Környezetvédelmi és Vízügyi Minisztérium,
Nemzeti Környezeti Térinformatikai Rendszer

Szerkesztette:
Vidékfejlesztési Minisztérium,
GRID Budapest,
2012.

Kiemelt jelentőségű és különleges természetmegőrzési területek

EOTR 79. szelvény

21°20'0"E 21°30'0"E 21°40'0"E 21°50'0"E

47°50'0"N 47°40'0"N

88 810 78 710 68 69 610

HUHN20002 HUHN20032 HUHN20033 HUHN20072 HUHN20106 HUHN20107 HUHN20121 HUHN20122 HUHN20131 HUHN20133 HUHN20134 HUHN20042 HUHN21163 HUHN21164 HUHN20024

HAJDÚNÁNÁS HAJDÚBÖSZÖRMÉNY BALMAZÚJVÁROS HORTOBÁGYI NEMZETI

Jelmagyarázat

Kiemelt jelentőségű természetmegőrzési területek

Különleges természet-megőrzési területek

HUHN20002	Hortobágy
HUHN20032	Gúti-erdő
HUHN20033	Debrecen-hajdúböszörményi tölgyesek
HUHN20072	Bökönyi Közös-legelő
HUHN20106	Újfehértói gyepek
HUHN20107	Nagy-Vadas
HUHN20121	Czakó-tó
HUHN20122	Tócó-völgy
HUHN20133	Balkányi Libegős
HUHN20134	Kállósemjéni Csordalegelő
HUHN21163	Biri Nagy-rét
HUHN21164	Liget-legelő

Az adatok tájékoztató jellegűek.

M 1:145 000

É

0 1 2 3 4 km

A méretarányszám kizárólag fekvő A3-as lapméret esetén értendő. Az aránymérték a térképlap méretének aránytartó változása után is használható.

A térkép szelvényezés alapja az EOTR 1:100 000 méretarányú szelvényháló.

Vetületi rendszer:
Egységes Országos Vetület
Koordinátahálózat: WGS84

A GPS (WGS84) koordináták a PDF formátumú térképen Adobe 9 (vagy magasabb) verziószámú Reader ill. Professional szoftverekkel tizedes fokokban azonosíthatók.

Adatforrás:
Földmérési és Távérzékelési Intézet;
Környezetvédelmi és Vízügyi Minisztérium,
Nemzeti Környezeti Térinformatikai Rendszer

Szerkesztette:
Vidékfejlesztési Minisztérium,
GRID Budapest,
2012.

Kiemelt jelentőségű és különleges természetmegőrzési területek

EOTR 82. szelvény

16°50'0"E
17°0'0"E
17°10'0"E
17°20'0"E
48°10'0"N
48°0'0"N

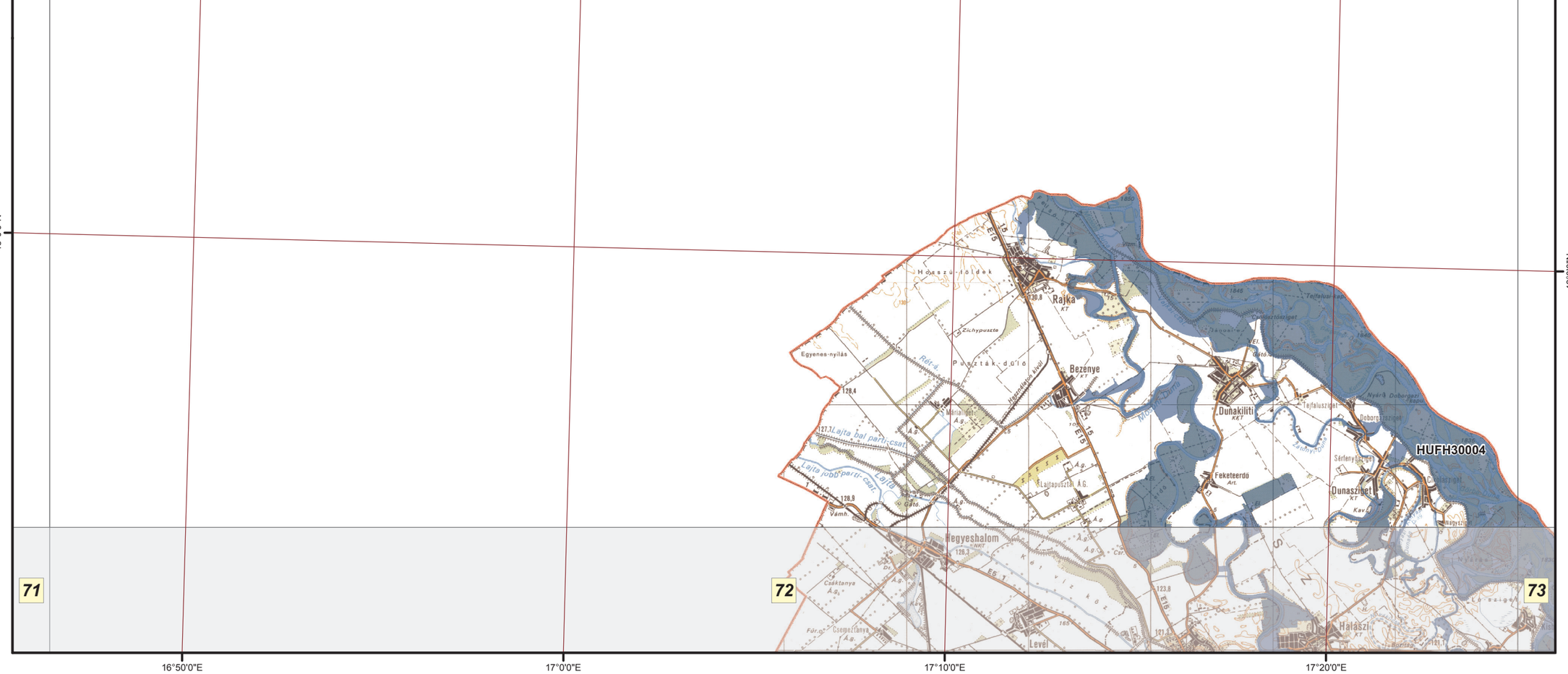

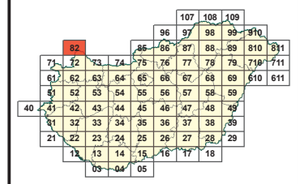

Jelmagyarázat

Kiemelt jelentőségű természetmegőrzési területek

HUFH30004 Szigetköz

Az adatok tájékoztató jellegűek.

M 1:145 000

É

0 1 2 3 4 km

A méretarányszám kizárólag fekvő A3-as lapméret esetén értendő. Az aránymérték a térképlap méretének aránytartó változása után is használható.

A térkép szelvényezés alapja az EOTR 1:100 000 méretarányú szelvényháló.

Vetületi rendszer:
Egységes Országos Vetület
Koordinátahálózat: WGS84

A GPS (WGS84) koordináták a PDF formátumú térképen Adobe 9 (vagy magasabb) verziószámú Reader ill. Professional szoftverekkel tizedes fokokban azonosíthatók.

Adatforrás:
Földmérési és Távérzékelési Intézet;
Környezetvédelmi és Vízügyi Minisztérium,
Nemzeti Környezeti Térinformatikai Rendszer

Szerkesztette:
Környezetvédelmi és Vízügyi Minisztérium,
GRID Budapest,
2009. december

Kiemelt jelentőségű és különleges természetmegőrzési területek

EOTR 85. szelvény

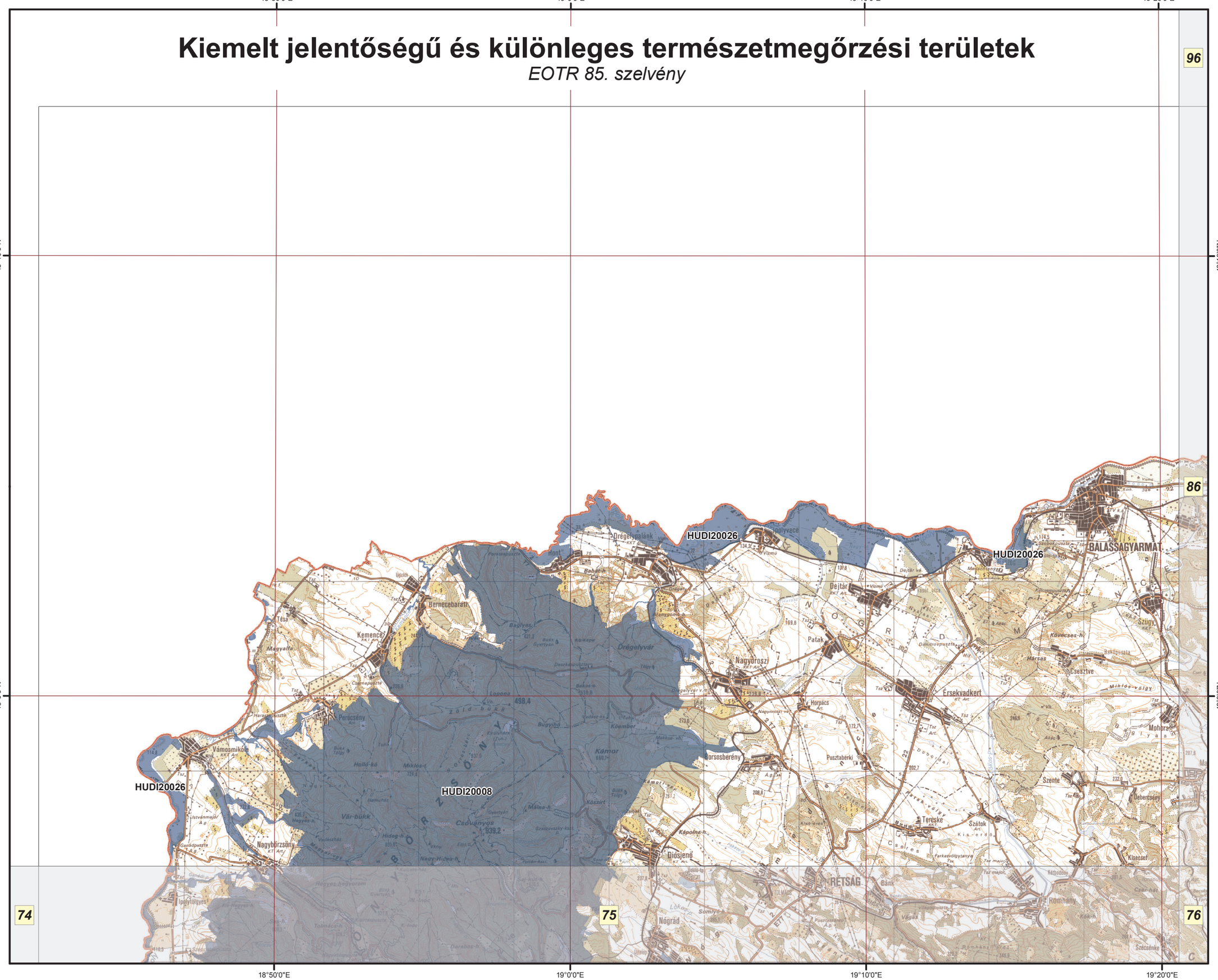

Jelmagyarázat

Kiemelt jelentőségű természetmegőrzési területek

HUDI20008 Börzsöny
HUDI20026 Ipoly-völgy

Az adatok tájékoztató jellegűek.

M 1:145 000

É

0 1 2 3 4 km

A méretarányszám kizárólag fekvő A3-as lapméret esetén értendő. Az aránymérték a térképlap méretének aránytartó változása után is használható.

A térkép szelvényezés alapja az EOTR 1:100 000 méretarányú szelvényháló.

Vetületi rendszer:
Egységes Országos Vetület
Koordinátahálózat: WGS84

A GPS (WGS84) koordináták a PDF formátumú térképen Adobe 9 (vagy magasabb) verziószámú Reader ill. Professional szoftverekkel tizedes fokokban azonosíthatók.

Adatforrás:
Földmérési és Távérzékelési Intézet;
Környezetvédelmi és Vízügyi Minisztérium,
Nemzeti Környezeti Térinformatikai Rendszer

Szerkesztette:
Környezetvédelmi és Vízügyi Minisztérium,
GRID Budapest,
2009. december

Kiemelt jelentőségű és különleges természetmegőrzési területek

EOTR 86. szelvény

19°20'0"E 19°30'0"E 19°40'0"E 19°50'0"E 20°0'0"E

48°10'0"N 48°0'0"N

HUBN20062 HUBN20062 HUBN20062 HUBN21095 HUBN21095 HUBN21095 HUBN21095 HUBN20063 HUBN20064 HUBN20065 HUBN20055 HUBN20055 HUBN20056 HUBN20060 HUBN20057 HUBN20059 HUBN20049 HUBN20051

85 97 87 75 76 77

SZÉCSÉNY SALGÓTARJÁN PÁSZTÓ BÁTONYTERENYE

Jelmagyarázat

Kiemelt jelentőségű természetmegőrzési területek

Különleges természet-megőrzési területek

HUBN20049 Mátrabérc–Fallóskúti-rétek
HUBN20055 Szentkúti Meszes-tető
HUBN20056 Tepke
HUBN20057 Bézma
HUBN20060 Sóshartyáni Hencse-hegy
HUBN20062 Középső-Ipoly-völgy
HUBN20063 Karancs
HUBN20064 Salgó
HUBN20065 Gortva-völgy
HUBN21095 Nagylóci Kő-hegy

Az adatok tájékoztató jellegűek.

M 1:145 000

É

km
0 1 2 3 4

A méretarányszám kizárólag fekvő A3-as lapméret esetén értendő. Az arányérték a térképlap méretének aránytartó változása után is használható.

A térkép szelvényezés alapja az EOTR 1:100 000 méretarányú szelvényháló.

Vetületi rendszer:
Egységes Országos Vetület
Koordinátahálózat: WGS84

A GPS (WGS84) koordináták a PDF formátumú térképen Adobe 9 (vagy magasabb) verziószámú Reader ill. Professional szoftverekkel tizedes fokokban azonosíthatók.

Adatforrás:
Földmérési és Távérzékelési Intézet;
Környezetvédelmi és Vízügyi Minisztérium,
Nemzeti Környezeti Térinformatikai Rendszer

Szerkesztette:
Vidékfejlesztési Minisztérium,
GRID Budapest,
2012.

Kiemelt jelentőségű és különleges természetmegőrzési területek

EOTR 87. szelvény

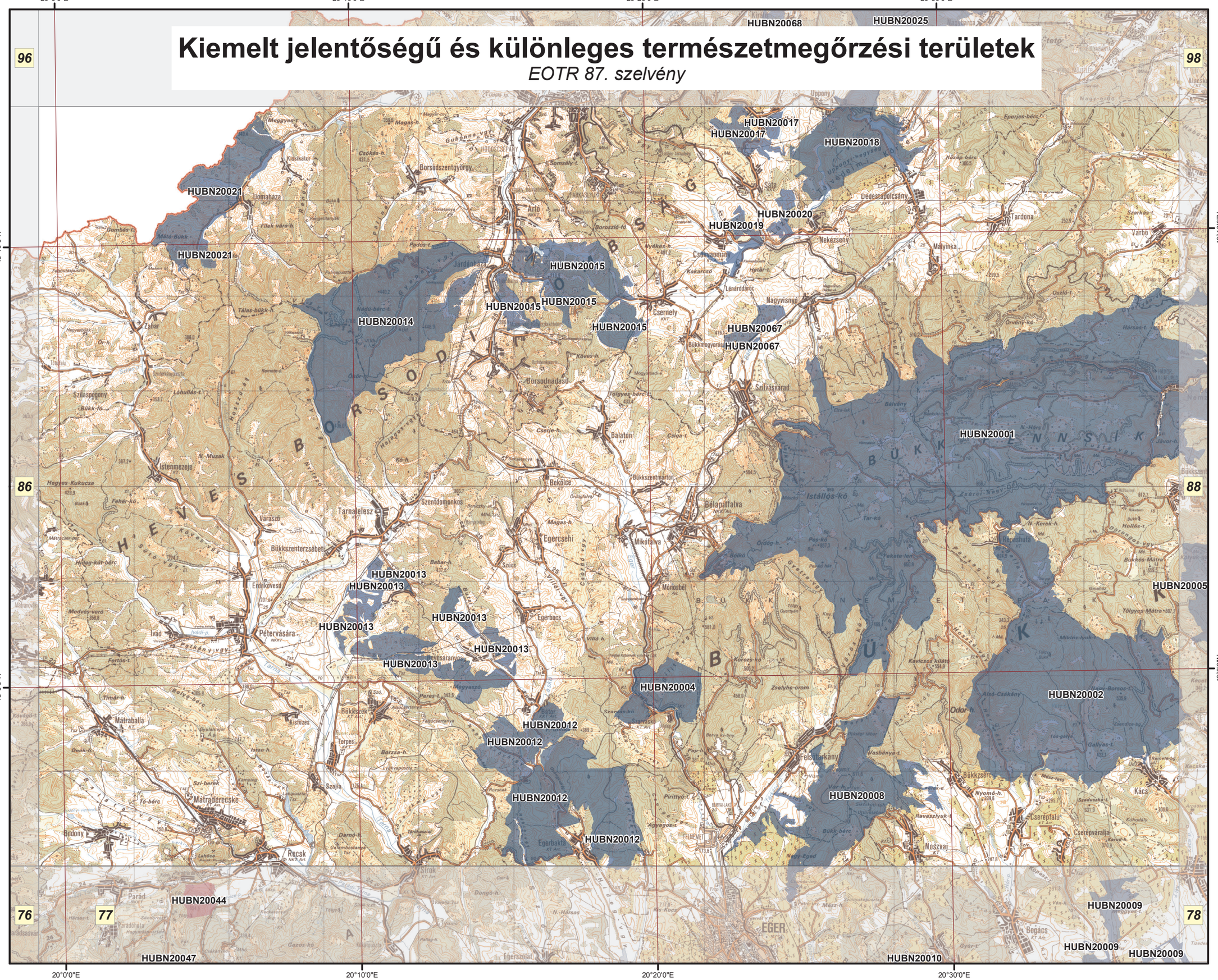
20°0'0"E
20°10'0"E
20°20'0"E
20°30'0"E
48°10'0"N
48°0'0"N
96
98
86
88
76
77
78
HUBN20068
HUBN20025
HUBN20017
HUBN20017
HUBN20018
HUBN20021
HUBN20021
HUBN20020
HUBN20019
HUBN20015
HUBN20015
HUBN20015
HUBN20015
HUBN20014
HUBN20067
HUBN20067
HUBN20001
HUBN20013
HUBN20013
HUBN20013
HUBN20013
HUBN20013
HUBN20005
HUBN20004
HUBN20002
HUBN20012
HUBN20012
HUBN20012
HUBN20012
HUBN20008
HUBN20044
HUBN20009
HUBN20009
HUBN20009
HUBN20047
HUBN20010
Meggyes-t.
Kissikator
Domaháza
Borsodszentgyörgy
Somsály-t.
Sáta
Dédestapolcsány
Tardona
Varbó
Nekézseny
Mályinka
Arló
Járdánháza
Csernely
Nagyvisnyó
Lénárdfalva
Szilvásvárad
Bükkmogyorósd
Bükkszentmárton
Bélapátfalva
Mikófalva
Egercsehi
Bekölce
Balaton
Tarnaleleszes
Szentdomonkos
Bükkszenterzsébet
Erdőkövesd
Pétervására
Ivád
Egerbocs
Mónosbél
Kupahuta
Bükkszék
Kistűzes
Terpes
Szajla
Mátraballa
Mátraderecske
Bodony
Recsk
Parád
Sirok
Egerszólát
EGER
Bogács
Felsőtárkány
Bükkzsérc
Cserépfalu
Cserépváralja
Noszvaj
Kács
Istenmezeje
Szilaspogony
Zahar
Tarnaszentmária
Tarnaörs
Tarnazsadány
Tarnalelesz
Tarnaszentmiklós
Tarnaméra
Tarnabod
Tarnaszentmiklós
Tarnaméra
Tarnabod
Tarnaszentmiklós
Tarnaméra
Tarnabod

Kiemelt jelentőségű és különleges természetmegőrzési területek

EOTR 88. szelvény

20°40'0"E 20°50'0"E 21°0'0"E 21°10'0"E

48°10'0"N 48°0'0"N

97 98 99 87 89 77 78 79

HUAN20000 HUAN20006 HUAN20004 HUBN20001 HUBN20005 HUBN20006 HUBN20007 HUBN20002 HUBN20009 HUBN20030 HUBN20029 HUBN20069 HUHN20001 HUHN20002 HUBN22096

Jelmagyarázat

Kiemelt jelentőségű természetmegőrzési területek

HUAN20003	Bódva-völgy és Sas-patak-völgye
HUAN20004	Hernád-völgy és Sajóládi-erdő
HUAN20006	Sajó-völgy
HUBN20001	Bükk-fennsík és Lök-völgy
HUBN20002	Hór-völgy és Déli-Bükk
HUBN20005	Kisgyőri Ásottfa-tető–Csókás-völgy
HUBN20006	Miskolctapolcai Tatár-árok–Vörös-bérc
HUBN20007	Kisgyőri Halom-vár–Csincse-völgy–Cseh-völgy
HUBN20029	Girincsi Nagy-erdő
HUBN20069	Kesznyéteni Sajó-öböl
HUBN22096	Tiszaújvárosi ártéri erdők
HUHN20001	Felső-Tisza
HUHN20002	Hortobágy

Az adatok tájékoztató jellegűek.

M 1:145 000

É

0 1 2 3 4 km

A méretarányszám kizárólag fekvő A3-as lapméret esetén értendő. Az aránymérték a térképlap méretének aránytartó változása után is használható.

A térkép szelvényezés alapja az EOTR 1:100 000 méretarányú szelvényháló.

Vetületi rendszer:
Egységes Országos Vetület
Koordinátahálózat: WGS84

A GPS (WGS84) koordináták a PDF formátumú térképen Adobe 9 (vagy magasabb) verziószámú Reader ill. Professional szoftverekkel tizedes fokokban azonosíthatók.

Adatforrás:
Földmérési és Távérzékelési Intézet;
Környezetvédelmi és Vízügyi Minisztérium,
Nemzeti Környezeti Térinformatikai Rendszer

Szerkesztette:
Vidékfejlesztési Minisztérium,
GRID Budapest,
2012.

Kiemelt jelentőségű és különleges természetmegőrzési területek

EOTR 89. szelvény

21°20'0"E 21°30'0"E 21°40'0"E 21°50'0"E

48°10'0"N 48°0'0"N

98 910 88 810 78 79 710

HUAN21008 HUBN20073 HUBN20071 HUAN21009 HUBN20072 HUBN20001 HUHN20001 HUHN20043 HUHN20114 HUHN20116 HUHN20002 HUHN20107 HUHN20109 HUHN20129 HUHN20065 HUHN20040 HUHN20131 HUHN20042 HUHN20060

Jelmagyarázat

- Kiemelt jelentőségű természetmegőrzési területek
- Különleges természet-megőrzési területek

HUAN21008	Mádi Bomboly-bánya
HUAN21009	Mádi Kakas-hegy
HUBN20071	Bodrogzug és Bodrog hullámtere
HUBN20072	Tokaji Kopasz-hegy
HUBN20073	Bodrogszegi Várhegy
HUHN20001	Felső-Tisza
HUHN20002	Hortobágy
HUHN20040	Apagyi Albert-tó
HUHN20042	Napkori-legelő
HUHN20043	Paszabi kubikgödrök
HUHN20060	Nyíregyházi lőtér
HUHN20065	Nyírturai-legelő
HUHN20109	Sóstói-erdő
HUHN20114	Tiszalöki szikesek
HUHN20116	Tiszavasvári szikesek
HUHN20129	Nyírbogdányi rét
HUHN20131	Orosi gyepek

Az adatok tájékoztató jellegűek.

M 1:145 000

É

km
0 1 2 3 4

A méretarányszám kizárólag fekvő A3-as lapméret esetén értendő. Az arányérték a térképlap méretének aránytartó változása után is használható.

A térkép szelvényezés alapja az EOTR 1:100 000 méretarányú szelvényháló.

Vetületi rendszer:
Egységes Országos Vetület
Koordinátahálózat: WGS84

A GPS (WGS84) koordináták a PDF formátumú térképen Adobe 9 (vagy magasabb) verziószámú Reader ill. Professional szoftverekkel tizedes fokokban azonosíthatók.

Adatforrás:
Földmérési és Távérzékelési Intézet;
Környezetvédelmi és Vízügyi Minisztérium,
Nemzeti Környezeti Térinformatikai Rendszer

Szerkesztette:
Vidékfejlesztési Minisztérium,
GRID Budapest,
2012.

Kiemelt jelentőségű és különleges természetmegőrzési területek

EOTR 96. szelvény

19°20'0"E 19°30'0"E 19°40'0"E 19°50'0"E 20°0'0"E

48°30'0"N 48°20'0"N

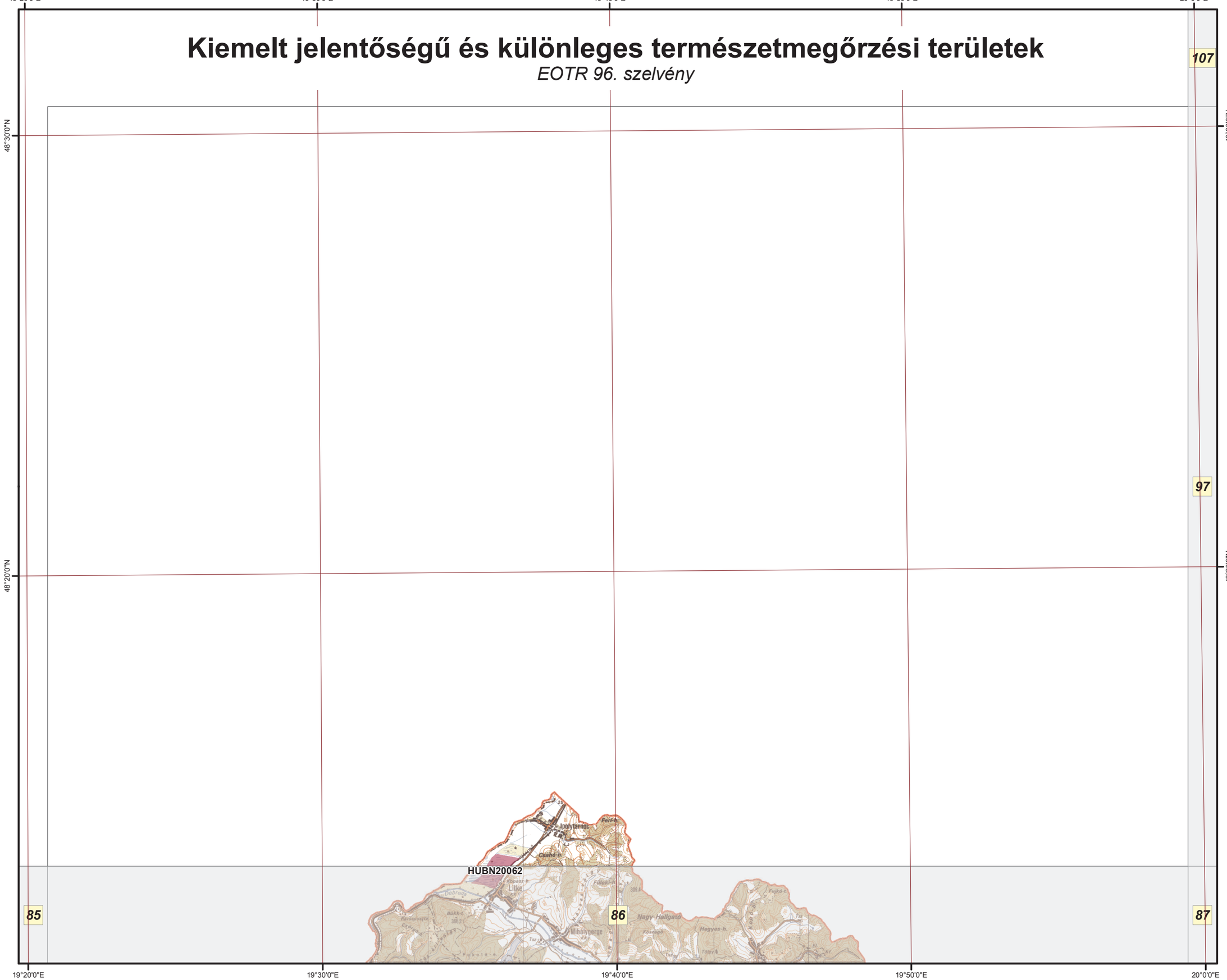

Jelmagyarázat

Különleges természet-megőrzési területek

HUBN20062 Középső-Ipoly-völgy

Az adatok tájékoztató jellegűek.

M 1:145 000

É

0 1 2 3 4 km

A méretarányszám kizárólag fekvő A3-as lapméret esetén értendő. Az aránymérték a térképlap méretének aránytartó változása után is használható.

A térkép szelvényezés alapja az EOTR 1:100 000 méretarányú szelvényháló.

Vetületi rendszer:
Egységes Országos Vetület
Koordinátahálózat: WGS84

A GPS (WGS84) koordináták a PDF formátumú térképen Adobe 9 (vagy magasabb) verziószámú Reader ill. Professional szoftverekkel tizedes fokokban azonosíthatók.

Adatforrás:
Földmérési és Távérzékelési Intézet;
Környezetvédelmi és Vízügyi Minisztérium,
Nemzeti Környezeti Térinformatikai Rendszer

Szerkesztette:
Környezetvédelmi és Vízügyi Minisztérium,
GRID Budapest,
2009. december

Kiemelt jelentőségű és különleges természetmegőrzési területek

EOTR 97. szelvény

20°0'0"E 20°10'0"E 20°20'0"E 20°30'0"E

48°30'0"N 48°20'0"N

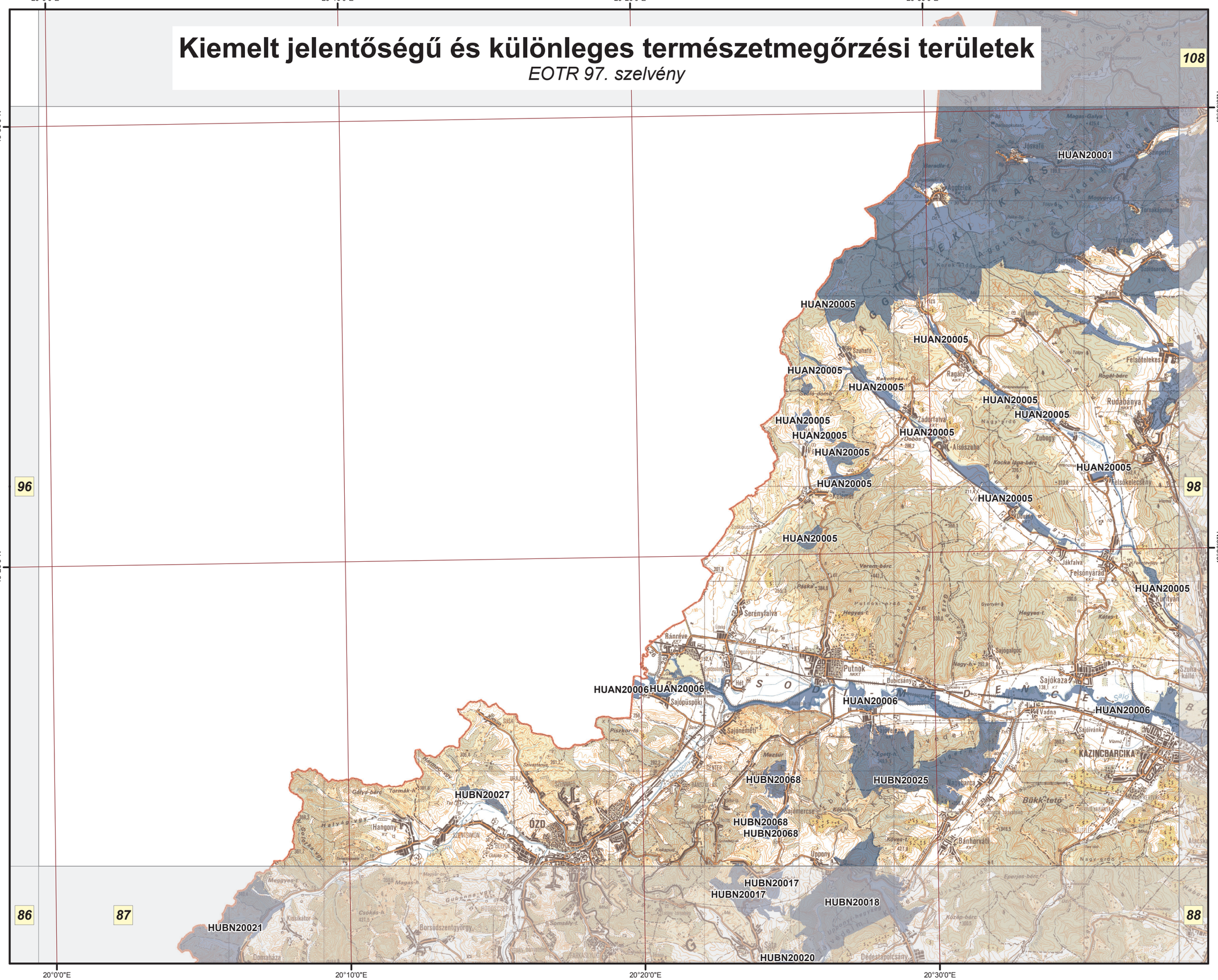

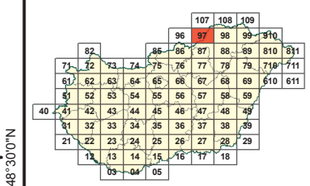

Jelmagyarázat

Kiemelt jelentőségű természetmegőrzési területek

HUAN20001	Aggteleki-karszt és peremterületei
HUAN20005	Szuha-völgy
HUAN20006	Sajó-völgy
HUBN20017	Borsodbótai Kotyindó-tető
HUBN20018	Upponyi-szoros
HUBN20025	Nagybarcai Liget-hegy és sajóvelezdi Égett-hegy
HUBN20027	Ózdi Harmaci-dombok
HUBN20068	Sajómercsei Körtvélyes-dűlő

Az adatok tájékoztató jellegűek.

M 1:145 000

É

0 1 2 3 4 km

A méretarányszám kizárólag fekvő A3-as lapméret esetén értendő. Az aránymérték a térképlap méretének arántartó változása után is használható.

A térkép szelvényezés alapja az EOTR 1:100 000 méretarányú szelvényháló.

Vetületi rendszer:
Egységes Országos Vetület
Koordinátahálózat: WGS84

A GPS (WGS84) koordináták a PDF formátumú térképen Adobe 9 (vagy magasabb) verziószámú Reader ill. Professional szoftverekkel tizedes fokokban azonosíthatók.

Adatforrás:
Földmérési és Távérzékelési Intézet;
Környezetvédelmi és Vízügyi Minisztérium,
Nemzeti Környezeti Térinformatikai Rendszer

Szerkesztette:
Vidékfejlesztési Minisztérium,
GRID Budapest,
2012.

Kiemelt jelentőségű és különleges természetmegőrzési területek

EOTR 98. szelvény

20°40'0"E 20°50'0"E 21°0'0"E 21°10'0"E

48°30'0"N 48°20'0"N 48°10'0"N

107 108 109 97 99 87 88 89

HUAN20001 HUAN20002 HUAN20003 HUAN20004 HUAN20005 HUAN20006 HUBN20074 HUBN20084 HUBN20087

Jelmagyarázat

Kiemelt jelentőségű természetmegőrzési területek

HUAN20001 Aggteleki-karszt és peremterületei
HUAN20002 Rakaca-völgy és oldalvölgyei
HUAN20003 Bódva-völgy és Sas-patak-völgye
HUAN20004 Hernád-völgy és Sajóládi-erdő
HUAN20005 Szuha-völgy
HUAN20006 Sajó-völgy
HUBN20074 Tállyai Patócs-hegy-Sátor-hegy
HUBN20084 Központi-Zempléni-hegység
HUBN20087 Baskói rétek bővítése

Az adatok tájékoztató jellegűek.

M 1:145 000

É

0 1 2 3 4 km

A méretarányszám kizárólag fekvő A3-as lapméret esetén értendő. Az aránymérték a térképlap méretének aránytartó változása után is használható.

A térkép szelvényezés alapja az EOTR 1:100 000 méretarányú szelvényháló.

Vetületi rendszer:
Egységes Országos Vetület
Koordinátahálózat: WGS84

A GPS (WGS84) koordináták a PDF formátumú térképen Adobe 9 (vagy magasabb) verziószámú Reader ill. Professional szoftverekkel tizedes fokokban azonosíthatók.

Adatforrás:
Földmérési és Távérzékelési Intézet;
Környezetvédelmi és Vízügyi Minisztérium,
Nemzeti Környezeti Térinformatikai Rendszer

Szerkesztette:
Vidékfejlesztési Minisztérium,
GRID Budapest,
2012.

Kiemelt jelentőségű és különleges természetmegőrzési területek

EOTR 99. szelvény

21°20'0"E 21°30'0"E 21°40'0"E 21°50'0"E

48°30'0"N 48°20'0"N 48°10'0"N

HUBN20089 HUAN20004 108 HUBN20092 HUBN20093 HUAN21007 HUBN20082 HUAN21007 HUAN21007 HUBN20084 HUBN20088 HUBN20090 HUBN20081 HUBN20078 98 HUBN20087 HUBN20075 910 HUBN20077 HUBN20071 HUAN21008 HUBN20073 HUAN21009 88 89 HUHN20001 HUHN20043 810

SÁTORALJAÚJHELY SÁROSPATAK

Jelmagyarázat

- Kiemelt jelentőségű természetmegőrzési területek
- Különleges természet-megőrzési területek

HUAN21007	Bózsva-patak
HUAN21008	Mádi Bomboly-bánya
HUBN20071	Bodrogzug és Bodrog hullámtere
HUBN20073	Bodrogszegi Várhegy
HUBN20075	Sárospataki Mandulás
HUBN20077	Erdőbényei–olaszliszkai magyar nőszirmos sztyepprétek
HUBN20078	Pácini Mosonna-erdő
HUBN20081	Long-erdő
HUBN20082	Felsőregmeci Ronyva
HUBN20084	Központi-Zempléni-hegység
HUBN20087	Baskói-rétek
HUBN20088	Regéci Várhegy
HUBN20090	Komlóskai Mogyorós-tető és Zsidó-rét
HUBN20092	Telkibányai Király-hegy
HUBN20093	Bózsvai Temető-alja
HUHN20001	Felső-Tisza

Az adatok tájékoztató jellegűek.

M 1:145 000

É

0 1 2 3 4 km

A méretarányszám kizárólag fekvő A3-as lapméret esetén értendő. Az arányérték a térképlap méretének aránytartó változása után is használható.

A térkép szelvényezés alapja az EOTR 1:100 000 méretarányú szelvényháló.

Vetületi rendszer:
Egységes Országos Vetület
Koordinátahálózat: WGS84

A GPS (WGS84) koordinátákat a PDF formátumú térképen Adobe 9 (vagy magasabb) verziószámú Reader ill. Professional szoftverekkel tizedes fokokban azonosíthatók.

Adatforrás:
Földmérési és Távérzékelési Intézet;
Környezetvédelmi és Vízügyi Minisztérium,
Nemzeti Környezeti Térinformatikai Rendszer

Szerkesztette:
Vidékfejlesztési Minisztérium,
GRID Budapest,
2012.

Kiemelt jelentőségű és különleges természetmegőrzési területek

EOTR 107. szelvény

20°0'0"E 20°10'0"E 20°20'0"E 20°30'0"E 20°40'0"E

48°40'0"N 48°30'0"N

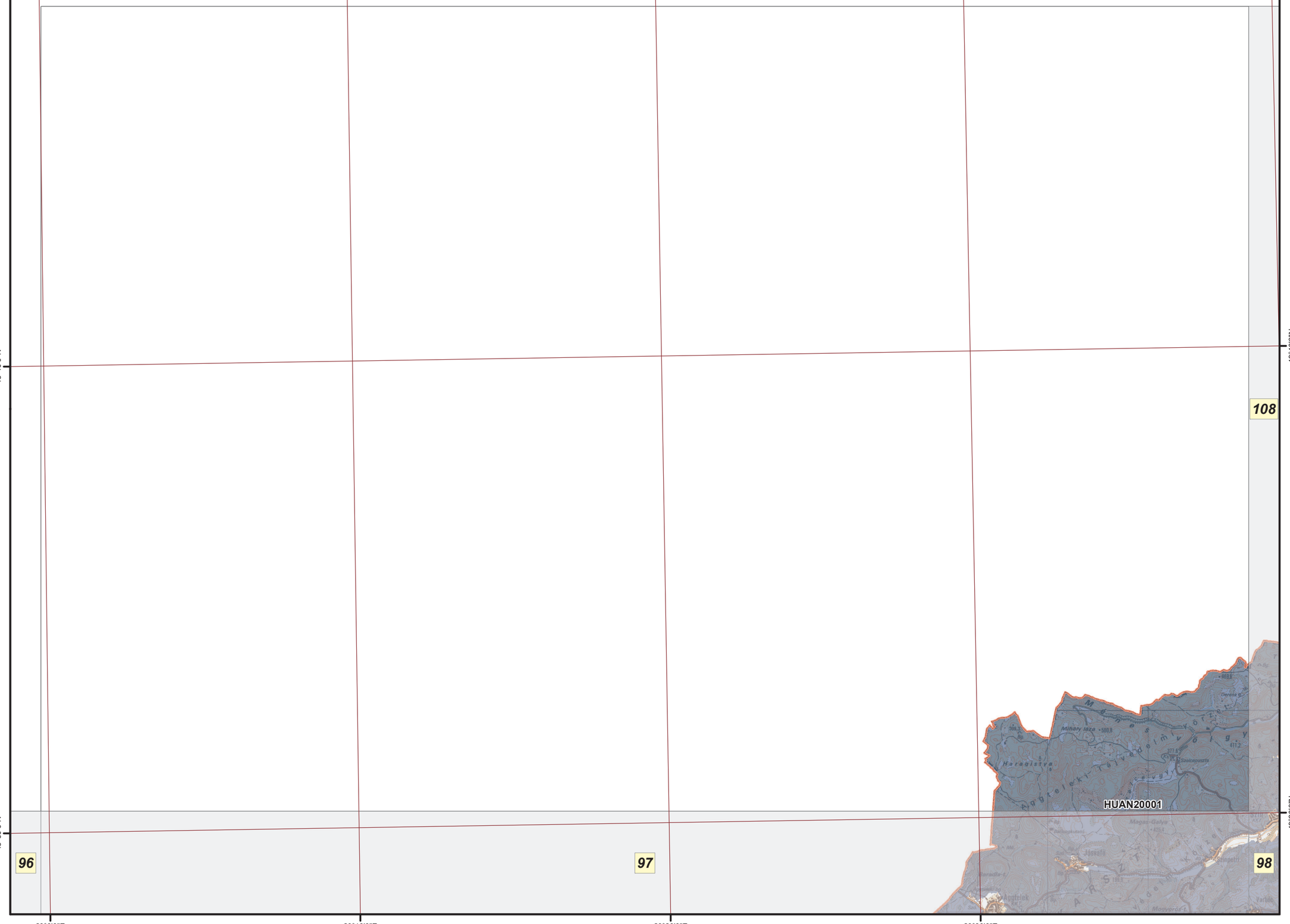

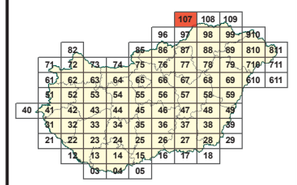

Jelmagyarázat

Kiemelt jelentőségű természetmegőrzési területek

HUAN20001 Aggteleki-karszt és peremterületei

Az adatok tájékoztató jellegűek.

M 1:145 000

É

0 1 2 3 4 km

A méretarányszám kizárólag fekvő A3-as lapméret esetén értendő. Az arányérték a térképlap méretének aránytartó változása után is használható.

A térkép szelvényezés alapja az EOTR 1:100 000 méretarányú szelvényháló.

Vetületi rendszer:
Egységes Országos Vetület
Koordinátahálózat: WGS84

A GPS (WGS84) koordináták a PDF formátumú térképen Adobe 9 (vagy magasabb) verziószámú Reader ill. Professional szoftverekkel tizedes fokokban azonosíthatók.

Adatforrás:
Földmérési és Távérzékelési Intézet;
Környezetvédelmi és Vízügyi Minisztérium, Nemzeti Környezeti Térinformatikai Rendszer

Szerkesztette:
Környezetvédelmi és Vízügyi Minisztérium, GRID Budapest,
2009. december

Kiemelt jelentőségű és különleges természetmegőrzési területek

EOTR 108. szelvény

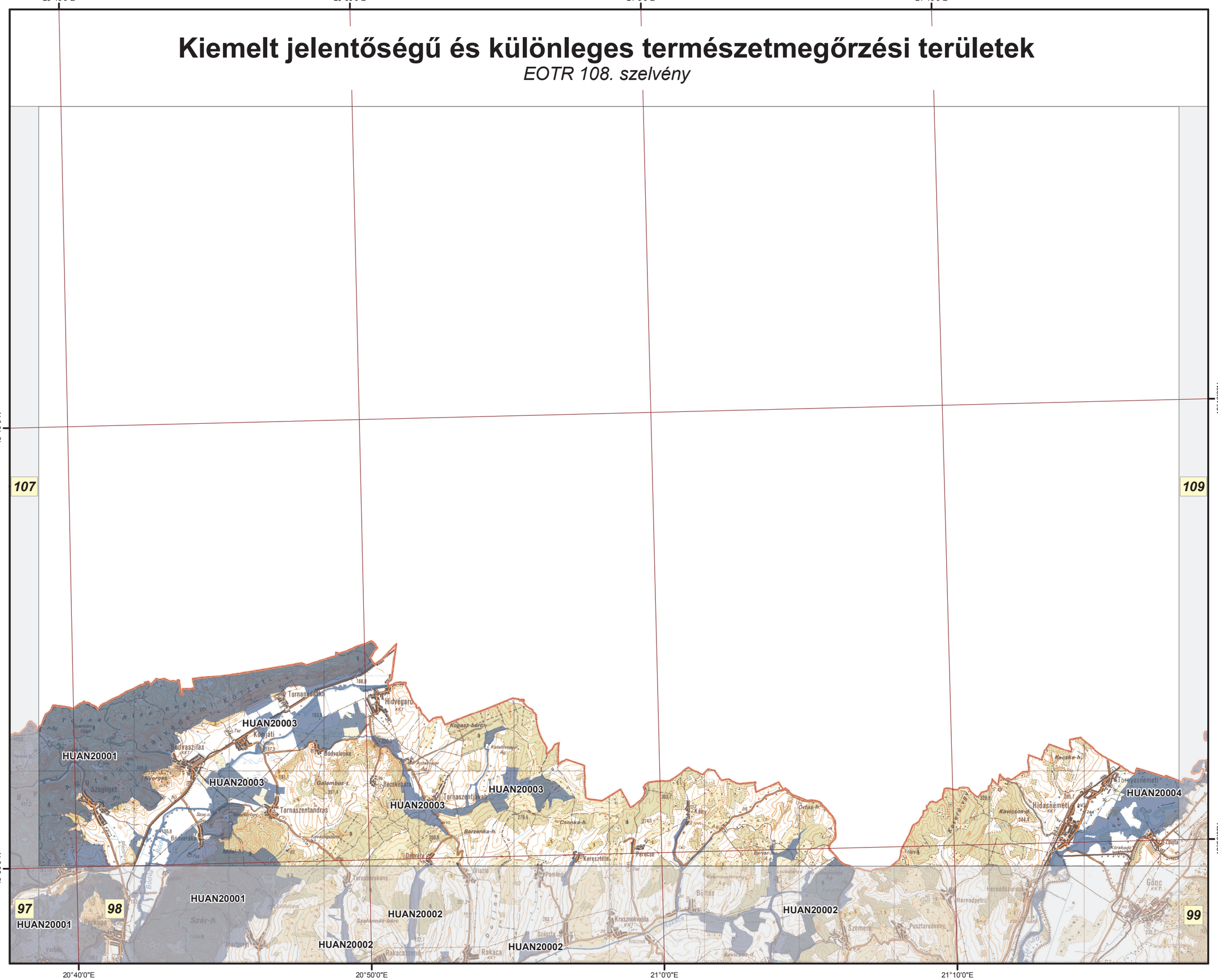

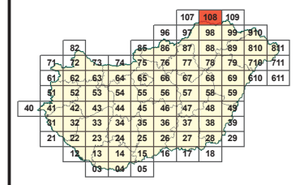

Jelmagyarázat

Kiemelt jelentőségű természetmegőrzési területek

HUAN20001 Aggteleki-karszt és peremterületei
HUAN20002 Rakaca-völgy és oldalvölgyei
HUAN20003 Bódva-völgy és Sas-patak-völgye
HUAN20004 Hernád-völgy és Sajóládi-erdő

Az adatok tájékoztató jellegűek.

M 1:145 000

É

0 1 2 3 4 km

A méretarányszám kizárólag fekvő A3-as lapméret esetén értendő. Az arányméték a térképlap méretének aránytartó változása után is használható.

A térkép szelvényezés alapja az EOTR 1:100 000 méretarányú szelvényháló.

Vetületi rendszer:
Egységes Országos Vetület
Koordinátahálózat: WGS84

A GPS (WGS84) koordináták a PDF formátumú térképen Adobe 9 (vagy magasabb) verziószámú Reader ill. Professional szoftverekkel tizedes fokokban azonosíthatók.

Adatforrás:
Földmérési és Távérzékelési Intézet;
Környezetvédelmi és Vízügyi Minisztérium,
Nemzeti Környezeti Térinformatikai Rendszer

Szerkesztette:
Környezetvédelmi és Vízügyi Minisztérium,
GRID Budapest,
2009. december

Kiemelt jelentőségű és különleges természetmegőrzési területek

EOTR 109. szelvény

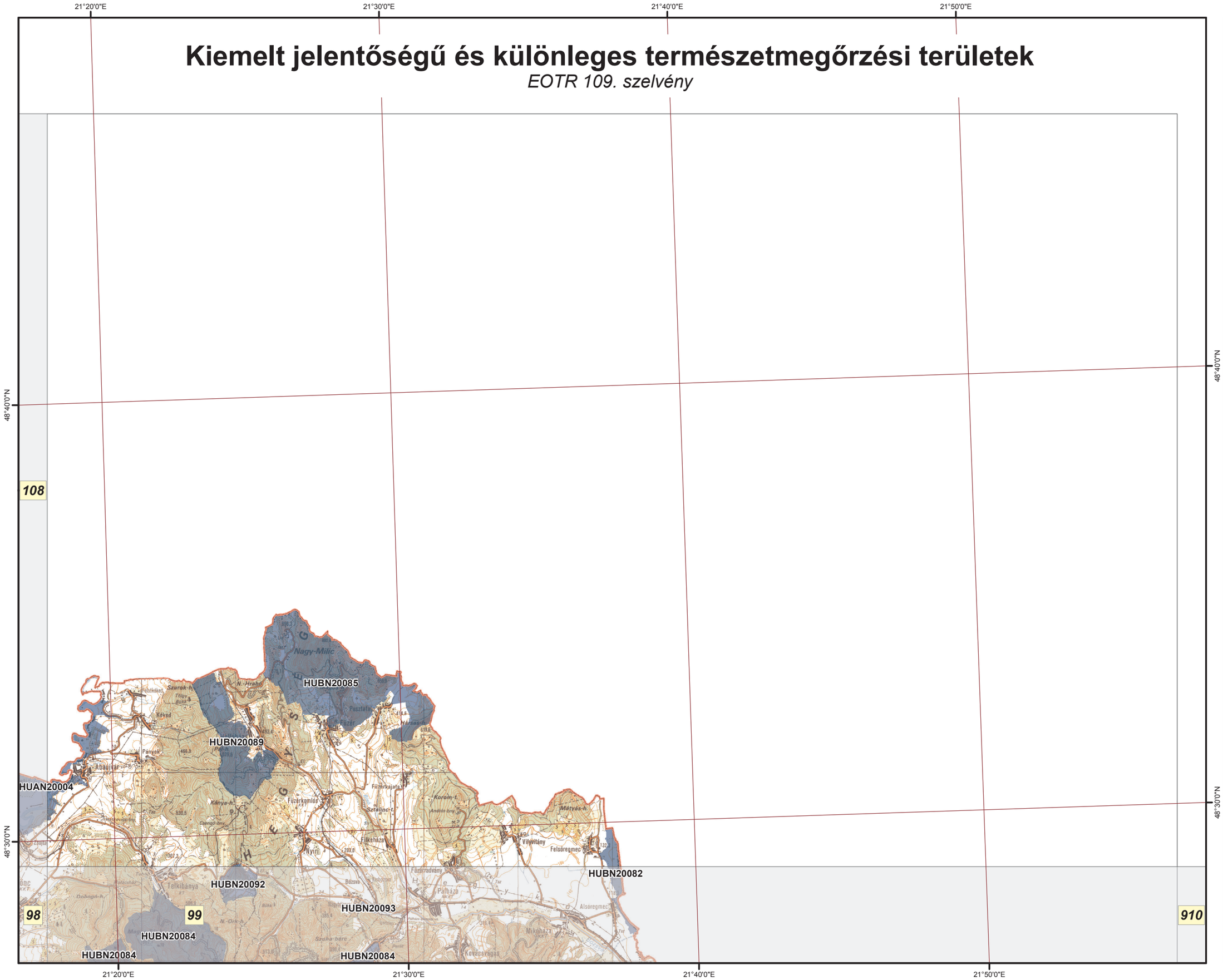

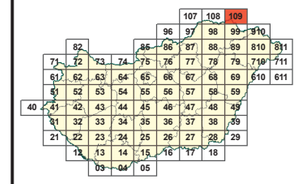

Jelmagyarázat

Kiemelt jelentőségű természetmegőrzési területek

HUAN20004	Hernád-völgy és Sajóládi-erdő
HUBN20082	Felsőregmeci Ronyva
HUBN20085	Északi-Zempléni-hegység
HUBN20089	Füzéri Pál-hegy
HUBN20092	Telkibányai Király-hegy

Az adatok tájékoztató jellegűek.

M 1:145 000

É

0 1 2 3 4 km

A méretarányszám kizárólag fekvő A3-as lapméret esetén értendő. Az aránymérték a térképlap méretének aránytartó változása után is használható.

A térkép szelvényezés alapja az EOTR 1:100 000 méretarányú szelvényháló.

Vetületi rendszer:
Egységes Országos Vetület
Koordinátahálózat: WGS84

A GPS (WGS84) koordináták a PDF formátumú térképen Adobe 9 (vagy magasabb) verziószámú Reader ill. Professional szoftverekkel tizedes fokokban azonosíthatók.

Adatforrás:
Földmérési és Távérzékelési Intézet;
Környezetvédelmi és Vízügyi Minisztérium,
Nemzeti Környezeti Térinformatikai Rendszer

Szerkesztette:
Környezetvédelmi és Vízügyi Minisztérium,
GRID Budapest,
2009. december

Kiemelt jelentőségű és különleges természetmegőrzési területek

EOTR 610. szelvény

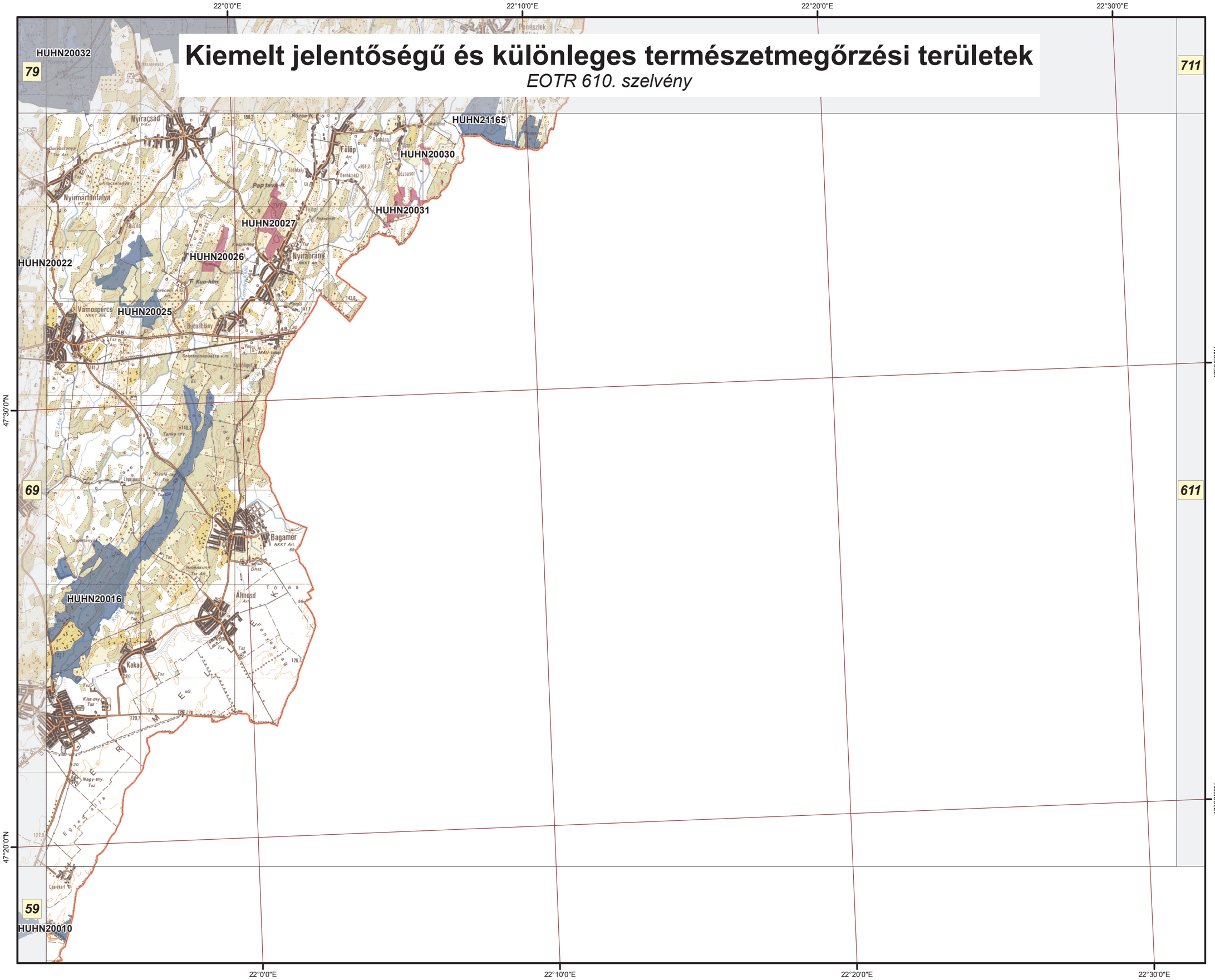

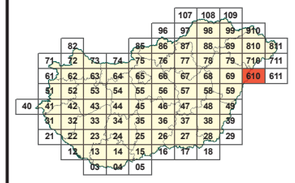

Jelmagyarázat

Kiemelt jelentőségű természetmegőrzési területek

Különleges természet-megőrzési területek

HUHN20010 Pocsaji-kapu
HUHN20016 Kék-Kálló-völgye
HUHN20025 Kőrises-Jónás-rész
HUHN20026 Nyírábrányi Káposztás-lapos
HUHN20027 Nyírábrányi Kis-Mogyorós
HUHN20030 Fülöpi láprétek
HUHN20031 Hanelek
HUHN20032 Gúti-erdő
HUHN21165 Penészleki gyepek

Az adatok tájékoztató jellegűek.

M 1:145 000

É

0 1 2 3 4 km

A méretarányszám kizárólag fekvő A3-as lapméret esetén értendő. Az aránymérték a térképlap méretének aránytartó változása után is használható.

A térkép szelvényezés alapja az EOTR 1:100 000 méretarányú szelvényháló.

Vetületi rendszer:
Egységes Országos Vetület
Koordinátahálózat: WGS84

A GPS (WGS84) koordináták a PDF formátumú térképen Adobe 9 (vagy magasabb) verziószámú Reader ill. Professional szoftverekkel tizedes fokokban azonosíthatók.

Adatforrás:
Földmérési és Távérzékelési Intézet;
Környezetvédelmi és Vízügyi Minisztérium,
Nemzeti Környezeti Térinformatikai Rendszer

Szerkesztette:
Vidékfejlesztési Minisztérium,
GRID Budapest,
2012.

Kiemelt jelentőségű és különleges természetmegőrzési területek

EOTR 710. szelvény

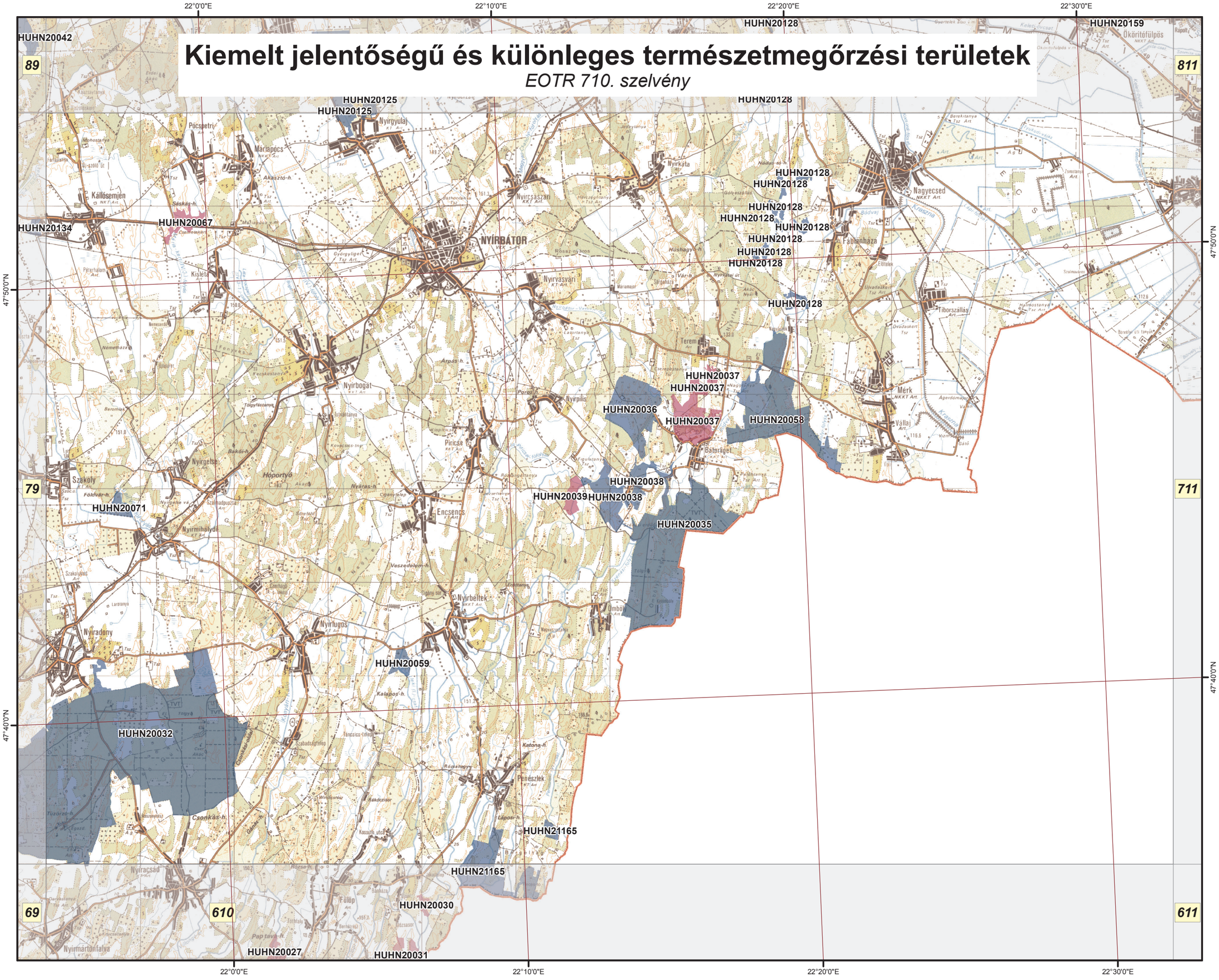

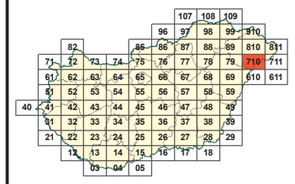

Jelmagyarázat

Kiemelt jelentőségű természetmegőrzési területek

Különleges természet-megőrzési területek

HUHN20032 Gúti-erdő
HUHN20035 Ömbölyi-erdő és Fényi-erdő
HUHN20036 Bátorligeti Nagy-legelő
HUHN20037 Bátorligeti láp
HUHN20038 Újtanyai lápok
HUHN20039 Piricsei Júlia-liget
HUHN20058 Teremi-erdő
HUHN20059 Bika-rét
HUHN20067 Csikós-lápos
HUHN20071 Nyírmihálydi-legelő
HUHN20125 Nyírgyulaji Kis-rét
HUHN20128 Nyírség-peremi égeresek
HUHN21165 Penészleki gyepek

Az adatok tájékoztató jellegűek.

M 1:145 000

É

0 1 2 3 4 km

A méretarányszám kizárólag fekvő A3-as lapméret esetén értendő. Az aránymérték a térképlap méretének aránytartó változása után is használható.

A térkép szelvényezés alapja az EOTR 1:100 000 méretarányú szelvényháló.

Vetületi rendszer:
Egységes Országos Vetület
Koordinátahálózat: WGS84

A GPS (WGS84) koordináták a PDF formátumú térképen Adobe 9 (vagy magasabb) verziószámú Reader ill. Professional szoftverekkel tizedes fokokban azonosíthatók.

Adatforrás:
Földmérési és Távérzékelési Intézet;
Környezetvédelmi és Vízügyi Minisztérium,
Nemzeti Környezeti Térinformatikai Rendszer

Szerkesztette:
Vidékfejlesztési Minisztérium,
GRID Budapest,
2012.

Kiemelt jelentőségű és különleges természetmegőrzési területek

EOTR 711. szelvény

22°40'0"E 22°50'0"E 23°0'0"E 23°10'0"E

47°50'0"N 47°40'0"N

810 710 610 611

Porcsalma Tyukod Pátyod Szamosangyalos Szamostatárfalva Csengersima Szamosbecs Kamlédtótfalu Csenger Ura Csengerújfalu

Jelmagyarázat

Kiemelt jelentőségű természetmegőrzési területek

HUHN20055 Rozsály–Csengersima

Az adatok tájékoztató jellegűek.

M 1:145 000

É

0 1 2 3 4 km

A méretarányszám kizárólag fekvő A3-as lapméret esetén értendő. Az aránymérték a térképlap méretének aránytartó változása után is használható.

A térkép szelvényezés alapja az EOTR 1:100 000 méretarányú szelvényháló.

Vetületi rendszer:
Egységes Országos Vetület
Koordinátahálózat: WGS84

A GPS (WGS84) koordináták a PDF formátumú térképen Adobe 9 (vagy magasabb) verziószámú Reader ill. Professional szoftverekkel tizedes fokokban azonosíthatók.

Adatforrás:
Földmérési és Távérzékelési Intézet;
Környezetvédelmi és Vízügyi Minisztérium,
Nemzeti Környezeti Térinformatikai Rendszer

Szerkesztette:
Környezetvédelmi és Vízügyi Minisztérium,
GRID Budapest,
2009. december

Kiemelt jelentőségű és különleges természetmegőrzési területek

EOTR 810. szelvény

22°0'0"E 22°10'0"E 22°20'0"E 22°30'0"E

48°10'0"N 48°0'0"N

HUHN20113 HUHN20046 HUHN20047 HUHN20048 HUHN20001 HUHN20001 HUHN20124 HUHN20064 HUHN20063 HUHN20120 HUHN20057 HUHN20127 HUHN20127 HUHN20127 HUHN20159 HUHN20160 HUHN20040 HUHN20041 HUHN20040 HUHN20041 HUHN20042 HUHN20062 HUHN20128 HUHN20128 HUHN20128 HUHN20128 HUHN20128 HUHN20128 HUHN20125 HUHN20125 HUHN20067 HUHN20128 HUHN20128 HUHN20128

99 89 79 710 711 811

VÁSÁROSNAMÉNY MÁTÉSZALKA FEHÉRGYARMAT

SZATMÁR-BEREGI TÁJVÉDELMI KÖRZET

Jelmagyarázat

Kiemelt jelentőségű természetmegőrzési területek

Különleges természet-megőrzési területek

HUHN20001	Felső-Tisza
HUHN20041	Apagyi Falu-rét
HUHN20046	Gelénes–Beregdaróc
HUHN20047	Vámosatya-Csaroda
HUHN20048	Tarpa-Tákos
HUHN20057	Gróf-erdő
HUHN20062	Ófehértói lőtér
HUHN20063	Baktai-erdő
HUHN20064	Rohodi-legelő
HUHN20120	Vaja-tároló
HUHN20124	Daru-rét
HUHN20125	Nyírgyulaji Kis-rét
HUHN20127	Kraszna menti rétek
HUHN20128	Nyírség-peremi égeresek
HUHN20159	Tunyogmatolcsi Holt-Szamos
HUHN20160	Gőgő-Szenke

Az adatok tájékoztató jellegűek.

M 1:145 000

É

0 1 2 3 4 km

A méretarányszám kizárólag fekvő A3-as lapméret esetén értendő. Az arányérték a térképlap méretének aránytartó változása után is használható.

A térkép szelvényezés alapja az EOTR 1:100 000 méretarányú szelvényháló.

Vetületi rendszer:
Egységes Országos Vetület
Koordinátahálózat: WGS84

A GPS (WGS84) koordináták a PDF formátumú térképen Adobe 9 (vagy magasabb) verziószámú Reader ill. Professional szoftverekkel tizedes fokokban azonosíthatók.

Adatforrás:
Földmérési és Távérzékelési Intézet;
Környezetvédelmi és Vízügyi Minisztérium,
Nemzeti Környezeti Térinformatikai Rendszer

Szerkesztette:
Vidékfejlesztési Minisztérium,
GRID Budapest,
2012.

Kiemelt jelentőségű és különleges természetmegőrzési területek

EOTR 811. szelvény

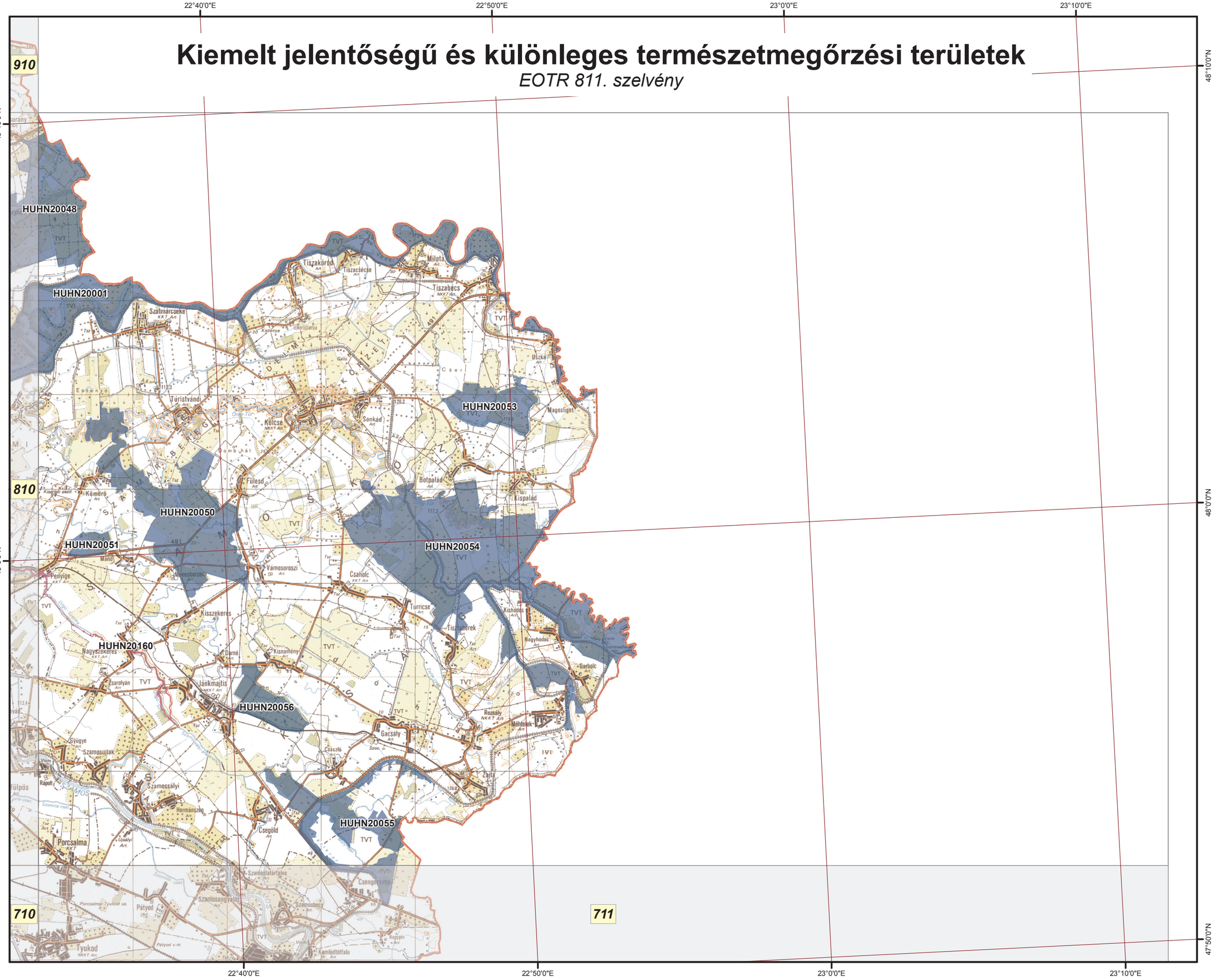

Jelmagyarázat

Kiemelt jelentőségű természetmegőrzési területek

HUHN20001	Felső-Tisza
HUHN20048	Tarpa-Tákos
HUHN20050	Kömörő-Fülesd
HUHN20051	Eret-hegy
HUHN20053	Magosligeti-erdő és gyepek
HUHN20054	Csaholc–Garbolc
HUHN20055	Rozsály–Csengersima
HUHN20056	Jánki-erdő
HUHN20160	Gögő-Szenke

Az adatok tájékoztató jellegűek.

M 1:145 000

É

0 1 2 3 4 km

A méretarányszám kizárólag fekvő A3-as lapméret esetén értendő. Az aránymérték a térképlap méretének aránytartó változása után is használható.

A térkép szelvényezés alapja az EOTR 1:100 000 méretarányú szelvényháló.

Vetületi rendszer:
Egységes Országos Vetület
Koordinátahálózat: WGS84

A GPS (WGS84) koordináták a PDF formátumú térképen Adobe 9 (vagy magasabb) verziószámú Reader ill. Professional szoftverekkel tizedes fokokban azonosíthatók.

Adatforrás:
Földmérési és Távérzékelési Intézet;
Környezetvédelmi és Vízügyi Minisztérium,
Nemzeti Környezeti Térinformatikai Rendszer

Szerkesztette:
Környezetvédelmi és Vízügyi Minisztérium,
GRID Budapest,
2009. december

Kiemelt jelentőségű és különleges természetmegőrzési területek

EOTR 910. szelvény



Jelmagyarázat

Kiemelt jelentőségű természetmegőrzési területek

Különleges természet-megőrzési területek

HUBN20079	Révleányvári erdők
HUHN20001	Felső-Tisza
HUHN20045	Kaszonyi-hegy–Dédai-erdő
HUHN20046	Gelénes–Beregdaróc
HUHN20047	Vámosatya-Csaroda
HUHN20049	Lónya-Tiszaszalka
HUHN20113	Kisvárdai gyepek

Az adatok tájékoztató jellegűek.

M 1:145 000

É

0 1 2 3 4 km

A méretarányszám kizárólag fekvő A3-as lapméret esetén értendő. Az aránymérték a térképlap méretének aránytartó változása után is használható.

A térkép szelvényezés alapja az EOTR 1:100 000 méretarányú szelvényháló.

Vetületi rendszer:
Egységes Országos Vetület
Koordinátahálózat: WGS84

A GPS (WGS84) koordináták a PDF formátumú térképen Adobe 9 (vagy magasabb) verziószámú Reader ill. Professional szoftverekkel tizedes fokokban azonosíthatók.

Adatforrás:
Földmérési és Távérzékelési Intézet;
Környezetvédelmi és Vízügyi Minisztérium,
Nemzeti Környezeti Térinformatikai Rendszer

Szerkesztette:
Környezetvédelmi és Vízügyi Minisztérium,
GRID Budapest,
2009. december