VÍZPARTI TERV

3.92. CSOPAK 3/1.

0 50 100 150 200 m

M = 1:2000 [841 mm x 950 mm lapméret esetén]

«««« 91. **92.** szelvény 93. »»»»

Készült az Építési és Közlekedési Minisztérium Területi Tervezésért és Építésügyi Igazgatásért Felelős Helyettes Államtitkárságán, állami alapadatok felhasználásával 2025
Adatok forrása: AM, BFKH, BM, ITM, KDTVIZIG, LTK, OVF, MKH

VÍZPARTI TERV

3.93. CSOPAK 3/2.

0 50 100 150 200 m

M = 1:2000 [420 mm x 790 mm lapméret esetén]

«««« 92. **93.** szelvény 94. »»»»

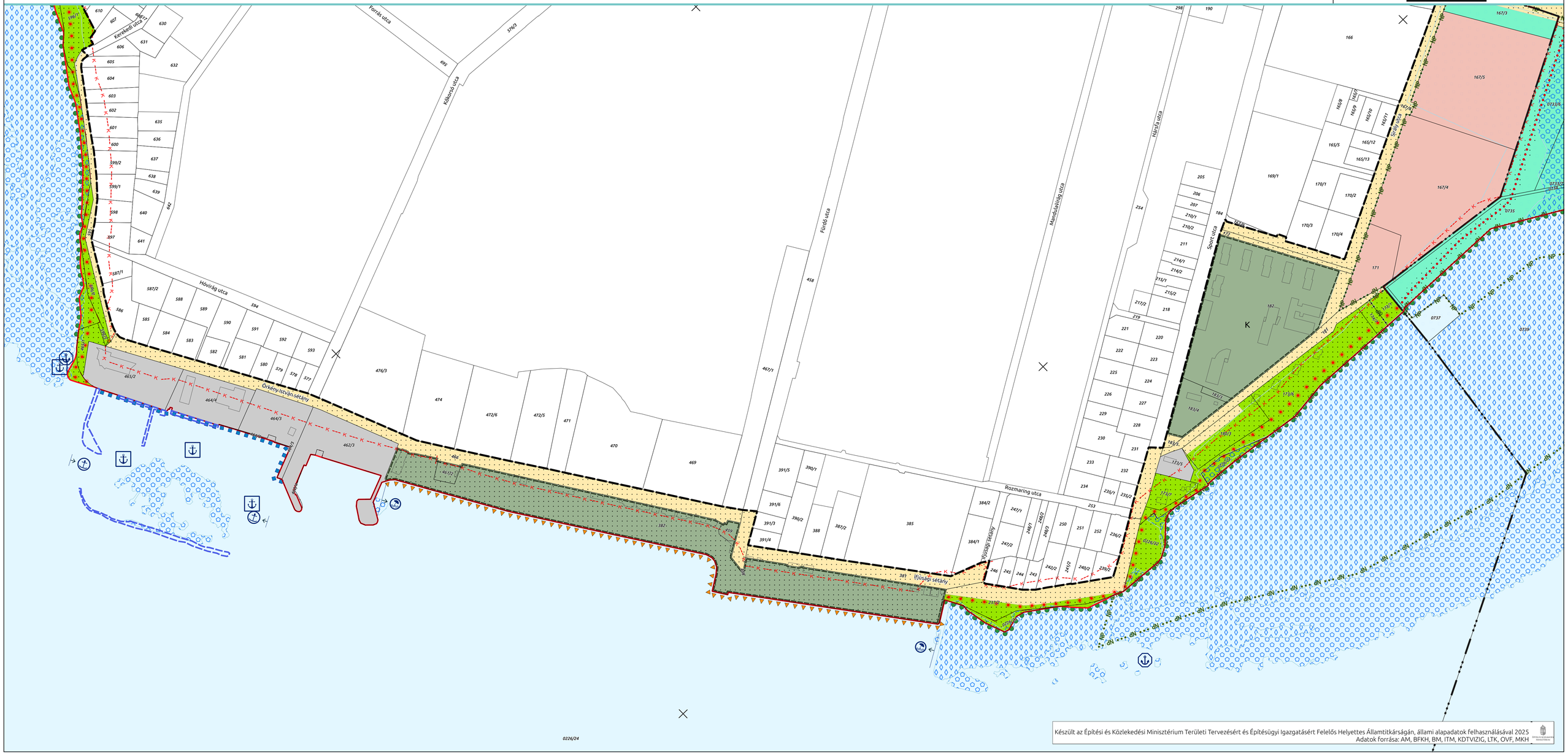

Készült az Építési és Közlekedési Minisztérium Területi Tervezésért és Építésügyi Igazgatásért Felelős Helyettes Államtitkárságán, állami alapadatok felhasználásával 2025
Adatok forrása: AM, BFKH, BM, ITM, KDTVIZIG, LTK, OVF, MKH

0226/24

VÍZPARTI TERV

3.94. CSOPAK 3/3.

0 50 100 150 200 m

M = 1:2000 [420 mm x 790 mm lapméret esetén]

«««« 93. **94.** szelvény 95. »»»»

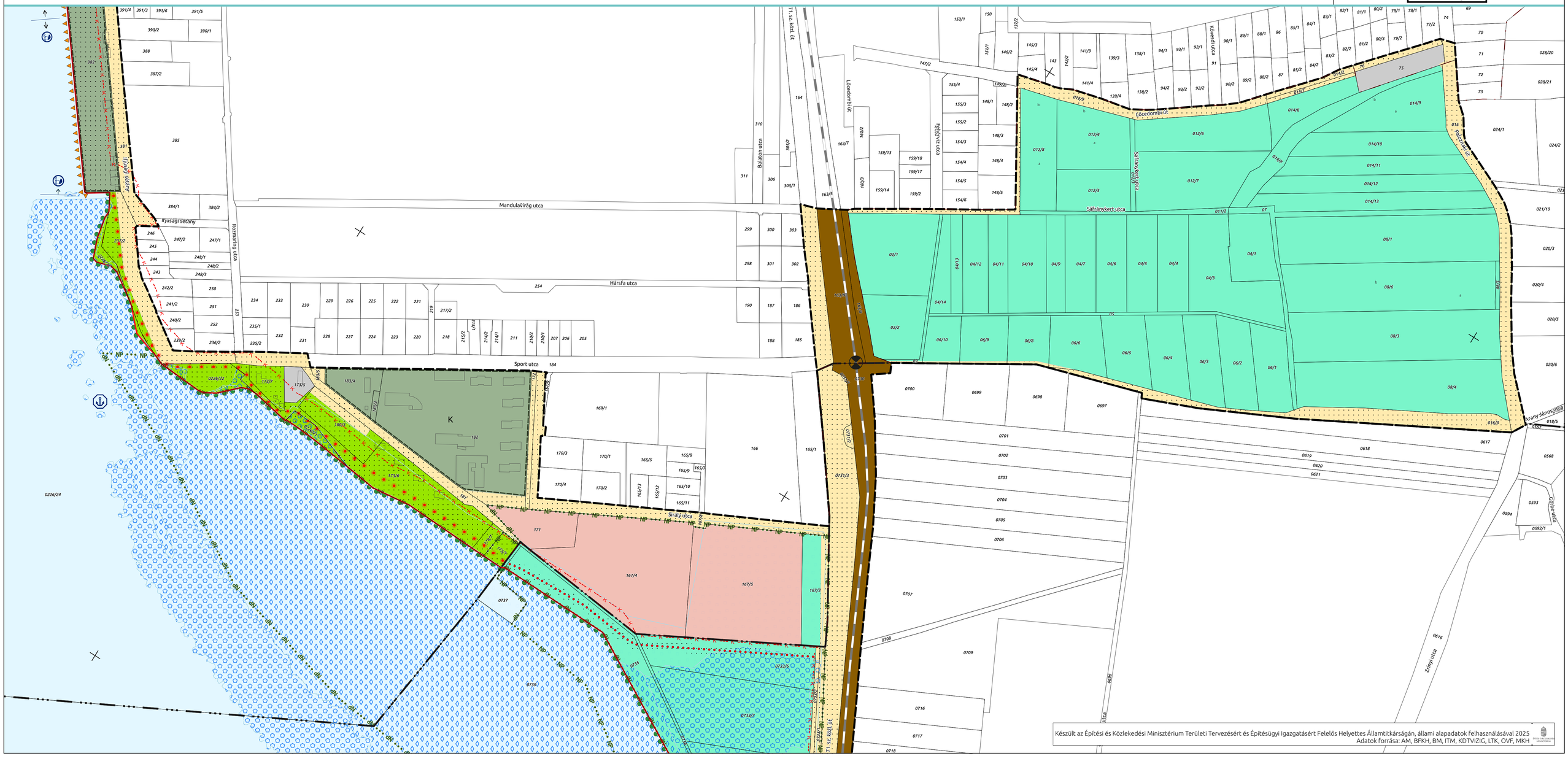

Készült az Építési és Közlekedési Minisztérium Területi Tervezésért és Építésügyi Igazgatásért Felelős Helyettes Államtitkárságán, állami alapadatok felhasználásával 2025
Adatok forrása: AM, BFKH, BM, ITM, KDTVIZIG, LTK, OVF, MKH

VÍZPARTI TERV

3.95. PALOZNAK 1/1.

0 50 100 150 200 m

M = 1:2000 [841 mm x 1050 mm lapméret esetén]

«««« 94. **95.** szelvény 96. »»»»

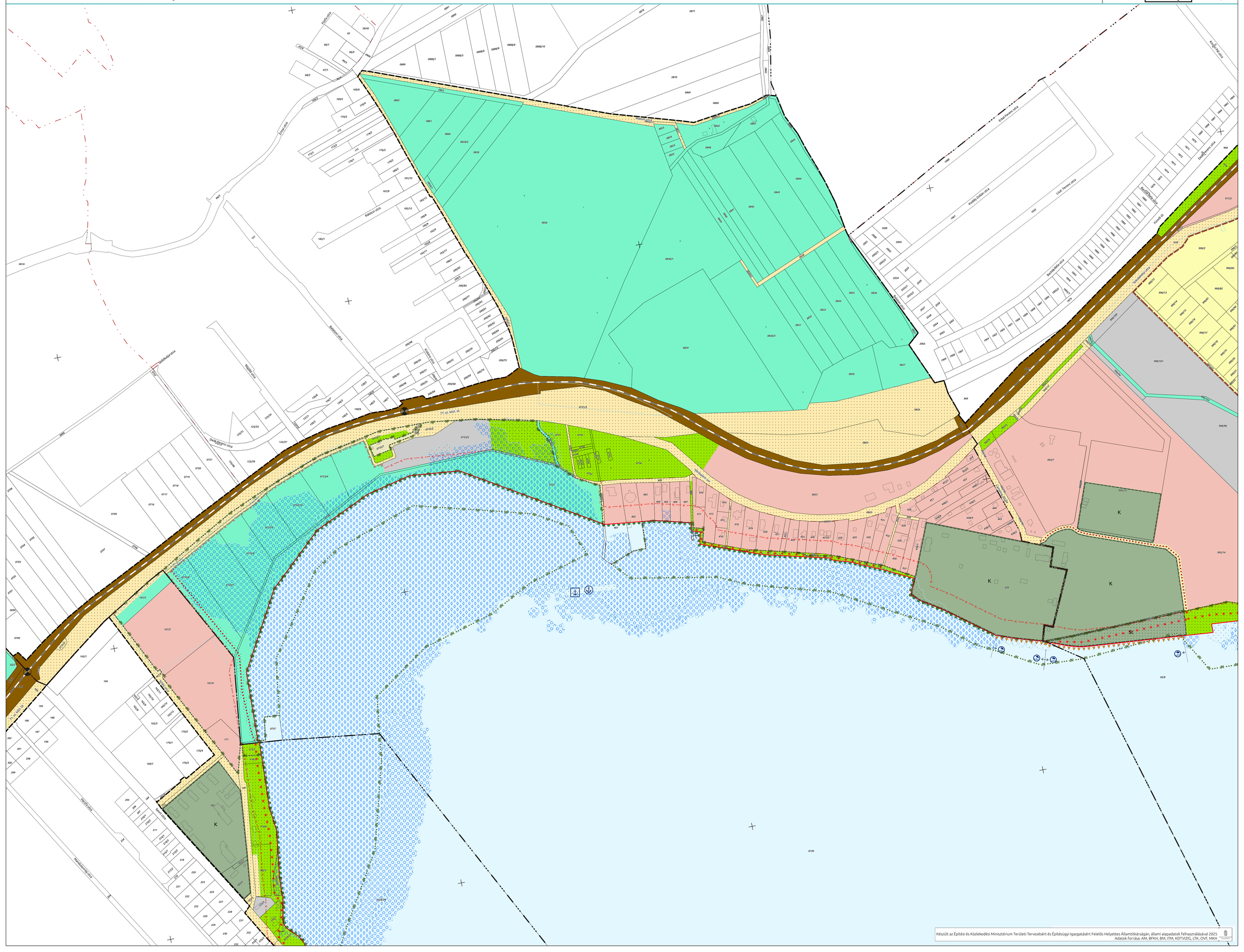

VÍZPARTI TERV

3.96. ALSÓÖRS 2/1.

0 50 100 150 200 m

M = 1:2000 [594 mm x 1138 mm lapméret esetén]

«««« 95. **96.** szelvény 97. »»»

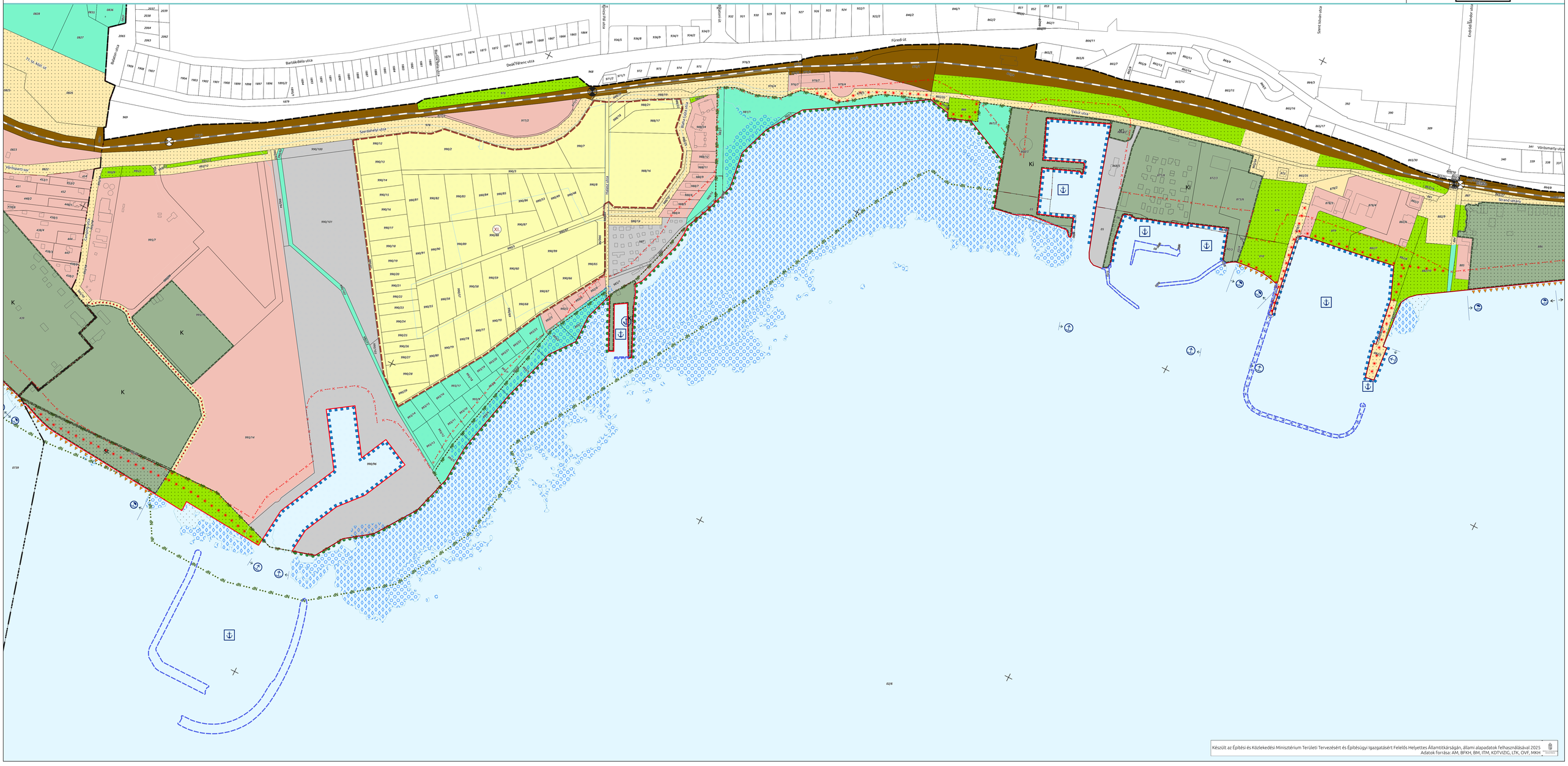

Készült az Építési és Közlekedési Minisztérium Területi Tervezésért és Építésügyi Igazgatásért Felelős Helyettes Államtitkárságán, állami alapadatok felhasználásával 2025
Adatok forrása: AM, BFKH, BM, ITM, KDTVIZIG, LTK, OVF, MKH

VÍZPARTI TERV

3.97. ALSÓÖRS 2/2.

0 50 100 150 200 m

M = 1:2000 [420 mm x 1300 mm lapméret esetén]

«««« 96. **97.** szelvény 98. »»»»

Készült az Építési és Közlekedési Minisztérium Területi Tervezésért és Építésügyi Igazgatásért Felelős Helyettes Államtitkárságán, állami alapadatok felhasználásával 2025
Adatok forrása: AM, BFKH, BM, ITM, KDTVIZIG, LTK, OVF, MKH

VÍZPARTI TERV

4.98. BALATONALMÁDI 4/1.

0 50 100 150 200 m

M = 1:2000 [420 mm x 1250 mm lapméret esetén]

«««« 97.

98. szelvény

99. »»»»

Készült az Építési és Közlekedési Minisztérium Területi Tervezésért és Építésügyi Igazgatásért Felelős Helyettes Államtitkárságán, állami alapadatok felhasználásával 2025
Adatok forrása: AM, BFKH, BM, ITM, KDTVIZIG, LTK, OVF, MKH

VÍZPARTI TERV

4.99. BALATONALMÁDI 4/2.

0 50 100 150 200 m

M = 1:2000 [420 mm x 1138 mm lapméret esetén]

«««« 98. **99.** szelvény 100. »»»»

Készült az Építési és Közlekedési Minisztérium Területi Tervezésért és Építésügyi Igazgatásért Felelős Helyettes Államtitkárságán, állami alapadatok felhasználásával 2025
Adatok forrása: AM, BFKH, BM, ITM, KDTVIZIG, LTK, OVF, MKH

VÍZPARTI TERV

4.100. BALATONALMÁDI 4/3.

0 50 100 150 200 m

M = 1:2000 [841 mm x 950 mm lapméret esetén]

«««« 99. **100.** szelvény 101. »»»»

Készült az Építési és Közlekedési Minisztérium Területi Tervezésért és Építésügyi Igazgatásért Felelős Helyettes Államtitkárságán, állami alapadatok felhasználásával 2025
Adatok forrása: AM, BFKH, BM, ITM, KDTVIZIG, LTK, OVF, MKH

VÍZPARTI TERV

4.101. BALATONALMÁDI 4/4.

0 50 100 150 200 m
M = 1:2000 [841 mm x 950 mm lapméret esetén]

««« 100. **101.** szelvény 102. »»»

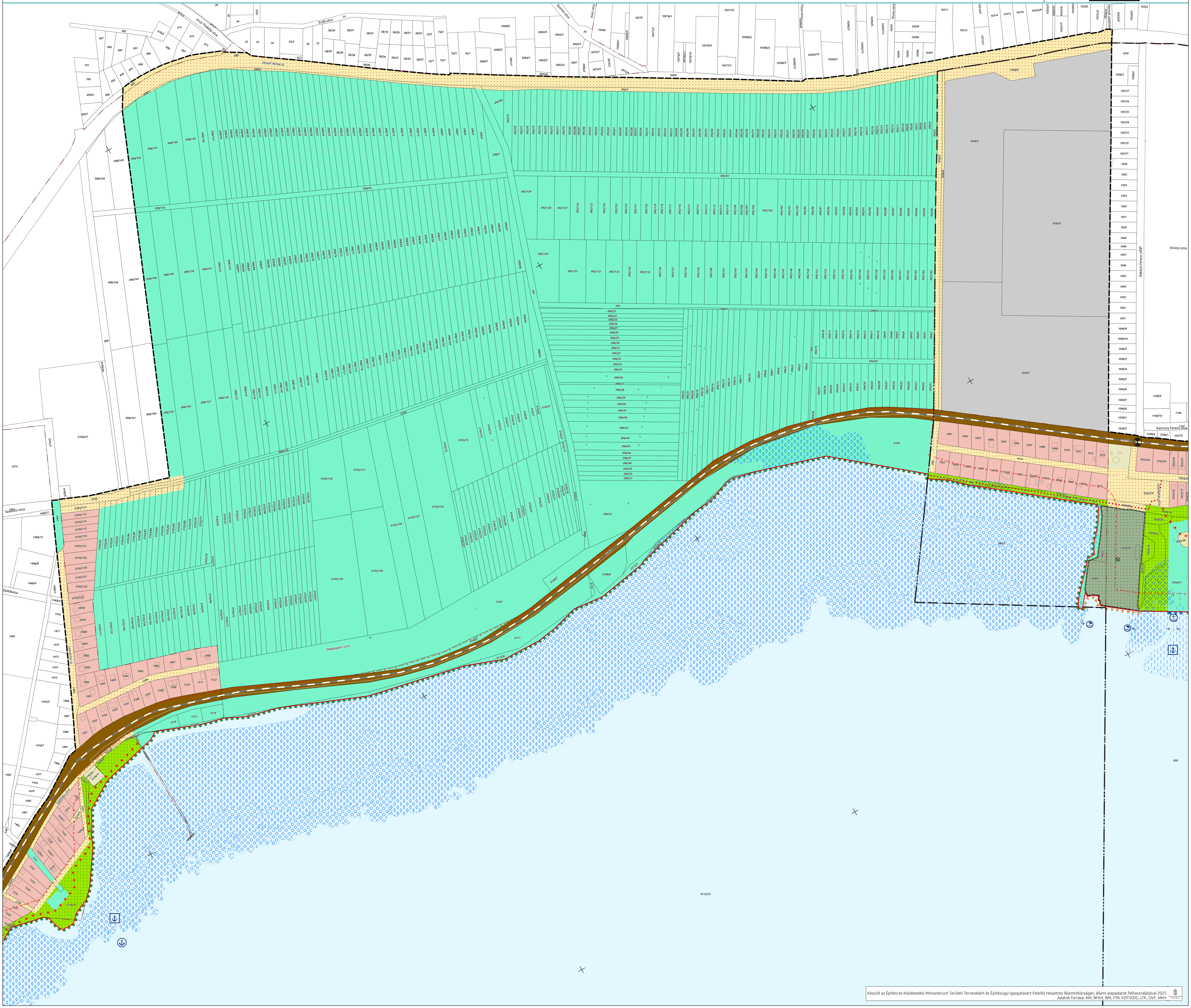

Készült az Építési és Közlekedési Minisztérium Területi Tervezésért és Építésügyi Igazgatásért Felelős Helyettes Államtitkárságán, állami alapadatok felhasználásával 2025
Adatok forrása: AM, BFKH, BM, ITM, KDTVIZIG, LTK, OVF, MKH

VÍZPARTI TERV

2.102. BALATONFŰZFŐ 2/1.

0 50 100 150 200 m

M = 1:2000 [594 mm x 900 mm lapméret esetén]

«««« 101. **102.** szelvény 103. »»»»

Készült az Építési és Közlekedési Minisztérium Területi Tervezésért és Építésügyi Igazgatásért Felelős Helyettes Államtitkárságán, állami alapadatok felhasználásával 2025
Adatok forrása: AM, BFKH, BM, ITM, KDTVIZIG, LTK, OVF, MKH

VÍZPARTI TERV

3.103. BALATONFŰZFŐ 2/2.

0 50 100 150 200 m

M = 1:2000 [297 mm x 950 mm lapméret esetén]

«««« 102. **103.** szelvény 104. »»»»

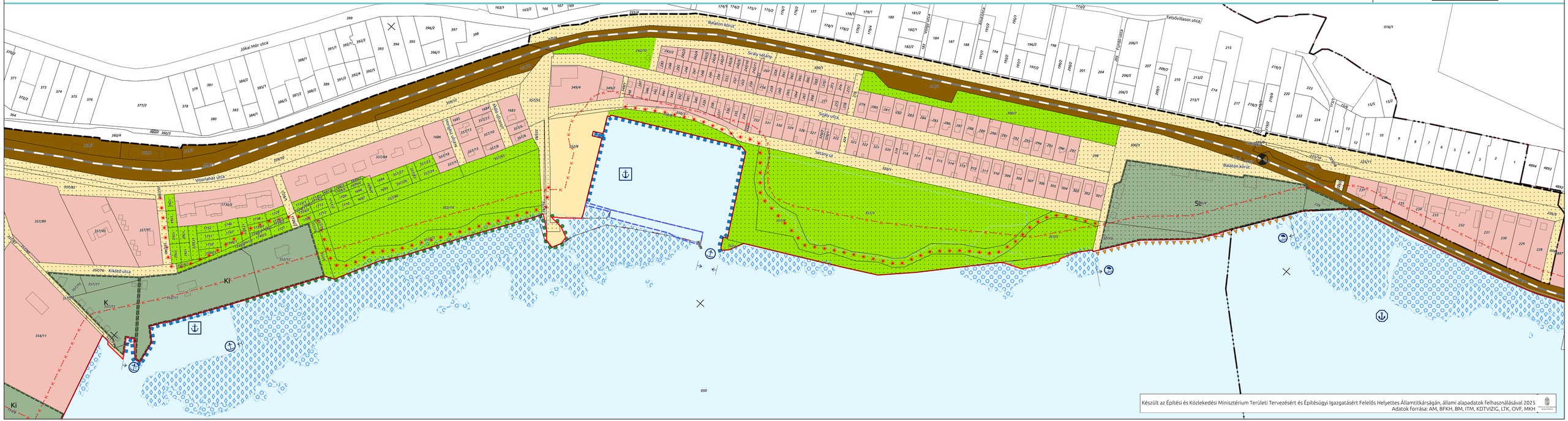

Készült az Építési és Közlekedési Minisztérium Területi Tervezésért és Építésügyi Igazgatásért Felelős Helyettes Államtitkárságán, állami alapadatok felhasználásával 2025
Adatok forrása: AM, BFKH, BM, ITM, KDTVIZIG, LTK, OVF, MKH

VÍZPARTI TERV

3.104. BALATONKENESE 3/1.

0 50 100 150 200 m

M = 1:2000 [420 mm x 1250 mm lapméret esetén]

«« 103.

104. szelvény

105. »»

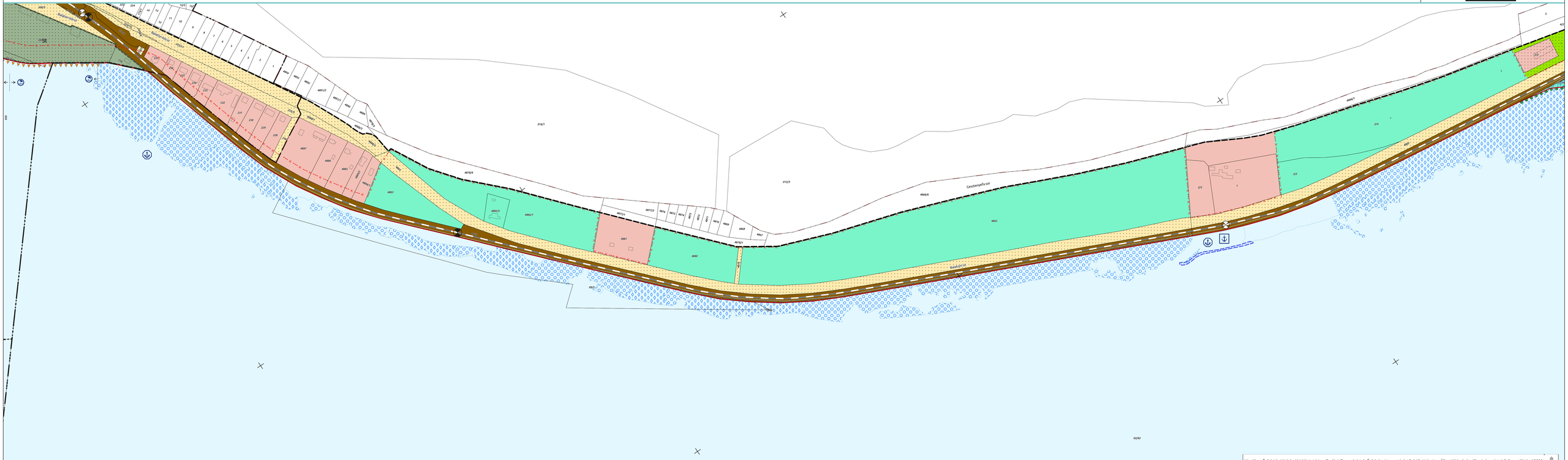
Balatonkenese
Balatonkenese
Balatonkenese

VÍZPARTI TERV

3.105. BALATONKENESE 3/2.

0 50 100 150 200 m

M = 1:2000 [420 mm x 1250 mm lapméret esetén]

«««« 104. **105.** szelvény 106. »»»

Kenese Völgye út
Csatornafa sor
Hubai vezér utca
Balaton út
Kikötő utca
Ki
Balatonkenese
Balatonkenese-Csónakház
Balatonkenese-Kikötő
Balatonkenese-Kikötő
Balatonkenese-Kikötő

VÍZPARTI TERV

3.106. BALATONKENESE 3/3.

0 50 100 150 200 m

M = 1:2000 [594 mm x 1138 mm lapméret esetén]

«««« 105. **106.** szelvény 107. »»»»

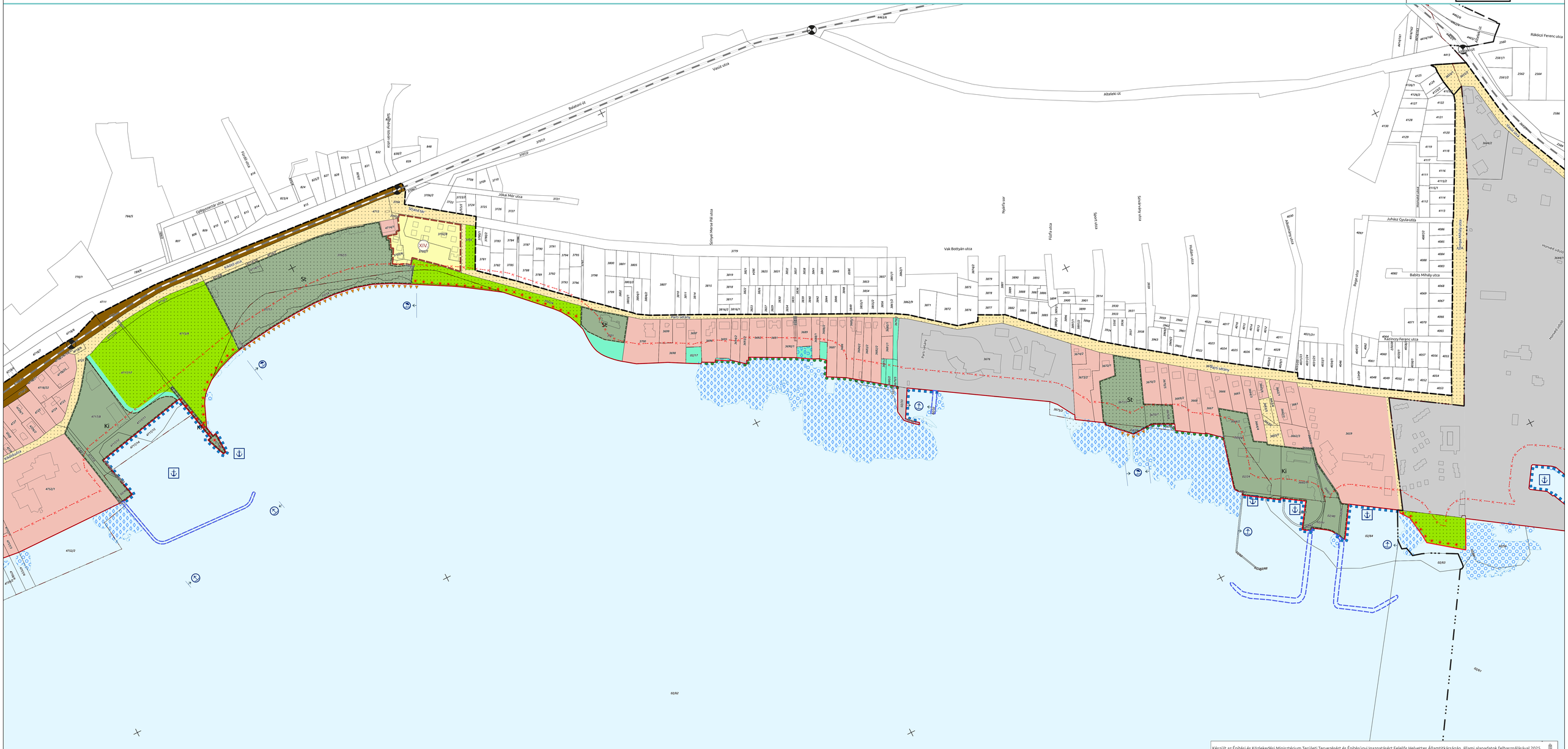

Készült az Építési és Közlekedési Minisztérium Területi Tervezésért és Építésügyi Igazgatásért Felelős Helyettes Államtitkárságán, állami alapadatok felhasználásával 2025
Adatok forrása: AM, BFKH, BM, ITM, KDTVIZIG, LTK, OVF, MKH

VÍZPARTI TERV

3.107. BALATONAKARATTYA 2/1.

0 50 100 150 200 m

M = 1:2000 [594 mm x 1138 mm lapméret esetén]

«««« 106. **107.** szelvény 108. »»»»

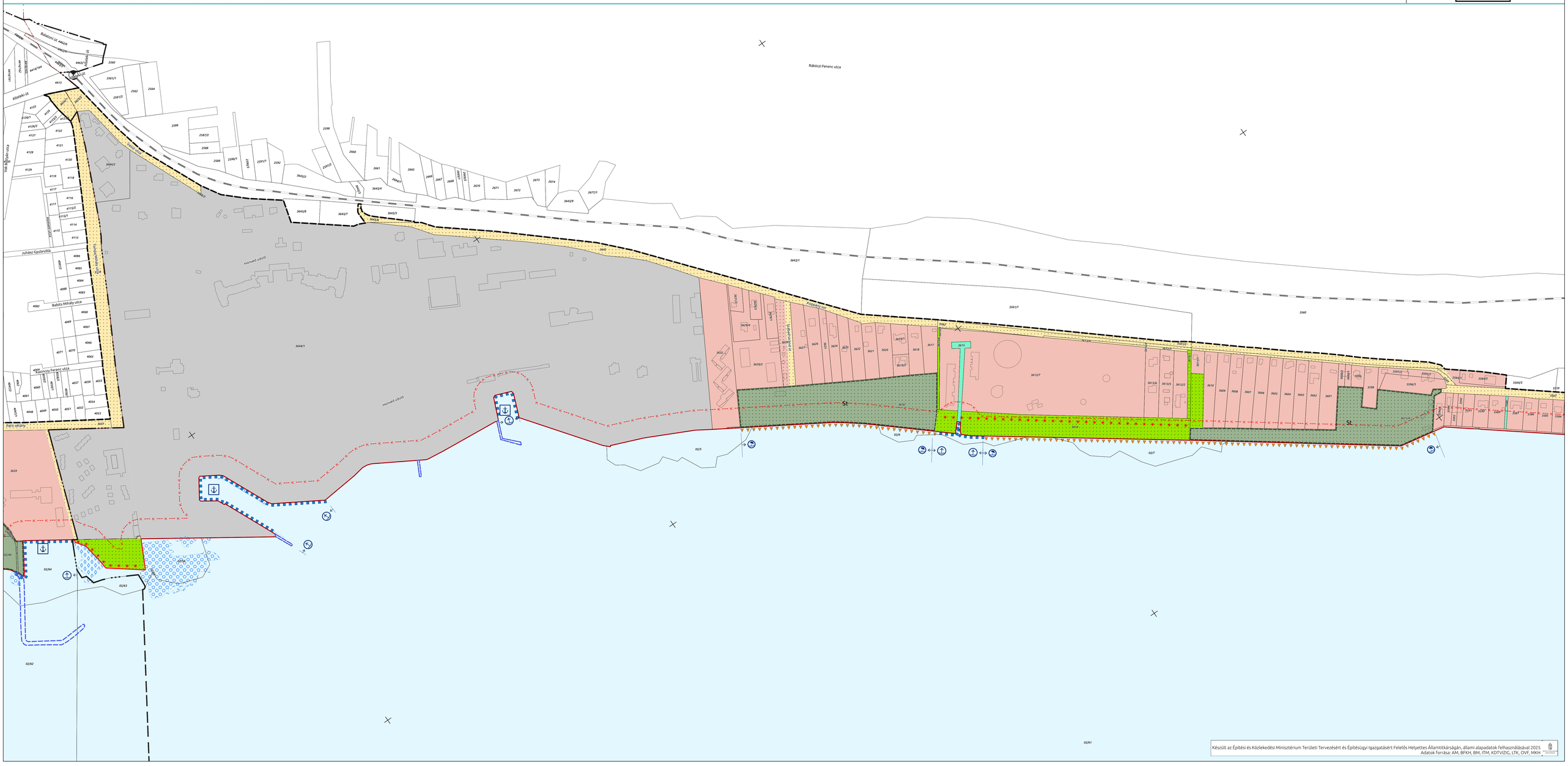
Balatoni út 4402/6
Alsóbalaton
Alsóbalaton út
Alsóbalaton út
Alsóbalaton út

VÍZPARTI TERV

3.108. BALATONAKARATTYA 2/2.

0 50 100 150 200 m

M = 1:2000 [297 mm x 1138 mm lapméret esetén]

««« 107. **108.** szelvény 109. »»»

Készült az Építési és Közlekedési Minisztérium Területi Tervezésért és Építésügyi Igazgatásért Felelős Helyettes Államtitkárságán, állami alapadatok felhasználásával 2025
Adatok forrása: AM, BFKH, BM, ITM, KDTVIZIG, LTK, OVF, MKH

VÍZPARTI TERV

3.109. BALATONFŐKAJÁR 1/1.

0 50 100 150 200 m

M = 1:2000 [210 mm x 610 mm lapméret esetén]

«««« 108. **109.** szelvény 1. »»»»

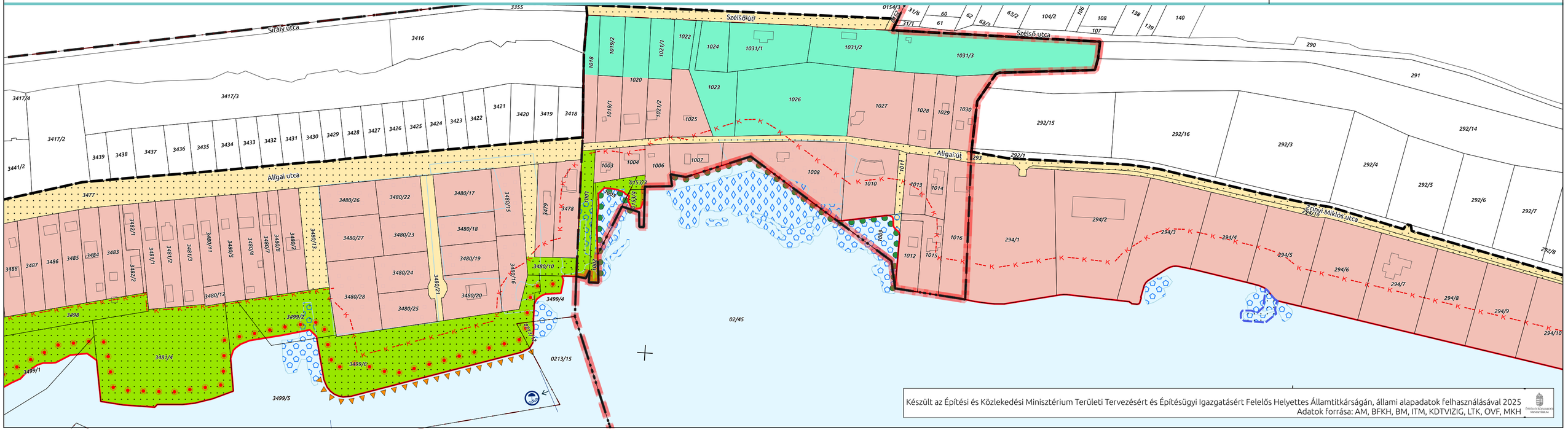

Készült az Építési és Közlekedési Minisztérium Területi Tervezésért és Építésügyi Igazgatásért Felelős Helyettes Államtitkárságán, állami alapadatok felhasználásával 2025
Adatok forrása: AM, BFKH, BM, ITM, KDTVIZIG, LTK, OVF, MKH